Apéndice 2.13 Aves
Registro de especies de aves en la cuenca mayor del río Prado, año 2004-2005

No.	Familia	Especie	La Virgi		El Puerto		Corinto		Aco Nue		Buenos Ai		Valenc		P Vieja		Varsovia		SanPedr		Las Cato		Arcadia		Alto Tor		Gali lea	Manza		La Colon			San Jose	San Andres	San Pablo
			1	*2*	*1*	*2*	*1*	*2*	*1*	*2*	*1*	*2*	*1*	*2*	*1*	*2*	*1*	*2*	*1*	*2*	*1*	*2*	*1*	*2*	*1*	*2*	*3*	*1*	*2*	*1*	*2*	*3*	4	4	4
1	Tinamidae	*Crypturellus soui*			3		2		4	1	1		1				1		3	1		1	5	1	3		1						0	0	2
2	Podicipedidae	*Podylimbus podiceps*					2																										0	0	0
3	Ardeidae	*Casmerodius albus*	1				10	2																									0	0	0
4	Ardeidae	*Butorides striatus*	1	1			36		1																								0	0	0
5	Ardeidae	*Bubulcus ibis*	25	100	5	2	15			7			3				12	2	12	3								3	5		1		0	0	0
6	Ardeidae	*Egretta thula*	1			1	5	2																									0	0	0
7	Ardeidae	*Pilherodius pileatus*						2																									0	0	0
8	Threskiornithidae	*Phimosus infuscatus*		4		1		1																									0	0	0
9	Cathartidae	*Cathartes aura*		2	2	1	6		2	2	1			1			1		1	1								1					0	0	3
10	Cathartidae	*Coragyps atratus*			2		5	1					6	2						5										3		2	0	3	4
11	Pandionidae	*Pandion haliaetus*					2																										0	0	0
12	Accipitridae	*Buteo magnirostris*			2	1	3	1	1	1							1	3	1				1	1	2			1	1	1	1	1	3	2	6
13	Accipitridae	*Elanus caeruleus*				1		2		1				1					2														0	0	0
14	Accipitridae	*Milvago chimachima*	1		4	1	6	3	2	1	2		3	4			1		3							1						2	0	0	4
15	Accipitridae	*Accipiter striatus*																									1						0	0	0
16	Falconidae	*Falco columbarius*																	1														0	0	0
17	Falconidae	*Falco sparverius*													1		1			2								1	3			1	0	0	0
18	Falconidae	*Polyborus plancus*																															0	0	3
19	Cracidae	*Ortalis motmot*			5					4										2													3	0	0
20	Phasianidae	*Colinus cristatus*		1		5	8			1								1															0	0	0
21	Rallidae	*Aramides cajanea*			1	1		3							1						1	2									1		0	0	0
22	Rallidae	*Porphyrio martinica*					6	1																									0	0	0
23	Rallidae	*Gallinula chloropus*					1	1																									0	0	0
24	Rallidae	*Anurolinmas viridens*																															0	0	2

No.	Familia	Especie	La Virgi		El Puerto		Corinto		Aco Nue		Buenos Ai		Valenc		P Vieja		Varsovia		SanPedr		Las Cato		Arcadia		Alto Tor		Gali lea	Manza		La Colon			San Jose	San Andres	San Pablo
25	Jacanidae	*Jacana jacana*	2	2		1	24																									0	0	0
26	Charadridae	*Vanellus chilensis*				1		1		3																				1	4	1	0	0	0
27	Charadridae	*Actitis macularia*		1		1																										0	0	0
28	Columbidae	*Columbina talpacoti*			6	8	5	1		2			8	4	3		1		1			1	4		4	2		3					0	0	5
29	Columbidae	*Columbina minuta*					6																									0	0	0
30	Columbidae	*Columbina passerina*			2	2																										0	0	0
31	Columbidae	*Columba subvinacea*																			1											0	0	0
32	Columbidae	*Columba plumbea*																									5					0	0	0
33	Columbidae	*Columba fasciata*																														9	0	0
34	Columbidae	*Leptotila verreauxi*		1	3			2		1			2															1				0	0	0
35	Columbidae	*Zenaida auriculata*			4		4	7	4				1				2		2	1		2		1								3	2	0
36	Columbidae	*Claravis pretiosa*				2		1																								0	0	0
37	Psittacidae	*Amazona mercenaria*																														2	0	0
38	Psittacidae	*Amazona ochrocephala*			46	4	4						4	7									2		3							0	0	0
39	Psittacidae	*Aratinga wagleri*			16	15	12	1	36	32			64																			3	0	171
40	Psittacidae	*Brotogeris jugularis*			3	5		1					2	7			8	6	8	2												0	0	19
41	Psittacidae	*Forpus conspicillatus*					7		19	5			19	3	6		2	23		5		12	8			1		2			26	0	0	12
42	Psittacidae	*Pionus chalcopterus*							32		22															2		14		1	8	6	0	0	0
43	Psittacidae	*Pyrrhura melanura chapmani*																							11							0	0	0
44	Cuculidae	*Crotophaga ani*	5		8	3	16		10	3								9		1											4	2	0	3
45	Cuculidae	*Crotophaga major*			4		18		26	6			2																			0	0	0
46	Cuculidae	*Crotophaga sulcirostris*		4		2	8	1		5				4														3	3		5		0	0	0
47	Cuculidae	*Piaya cayana*															1		2								1					2	0	2
48	Cuculidae	*Piaya minuta*						1																								0	0	0
49	Cuculidae	*Tapera naevia*		1	1	1		1	4	1				1			3	1	3	2		1	2	1	2	1	1	2	1			0	0	1
50	Caprimulgidae	*Nyctidromus albicollis*			4					1															3		1					0	0	0
51	Apodidae	*Strectoprogne zonaris*			20		6			50	9						18	1	20								1					1	0	0
52	Apodidae	*Cypseloides rutilus*																									7					0	0	0

No.	Familia	Especie	La Virgi		El Puerto		Corinto		Aco Nue		Buenos Ai		Valenc		P Vieja		Varsovia		SanPedr		Las Cato		Arcadia		Alto Tor		Gali lea	Manza		La Colon			San Jose	San Andres	San Pablo
53	Trochilidae	*Amazilia tzacalt*					1			1								1	1	1	1	1		1					3		1		0	0	1
54	Trochilidae	*Amazilia amabilis*						1																									0	0	0
55	Trochilidae	*Amazilia franciae*																			1												0	0	0
56	Trochilidae	*Amazilia cyanifrons*																			1												0	0	0
57	Trochilidae	*Anthracothorax nigricollis*									1																						1	0	0
58	Trochilidae	*Chalybura buffonii*											1					1						1									0	0	4
59	Trochilidae	*Metallura tyrianthina*									1																						0	0	0
60	Trochilidae	*Metallura williami*									4													1		1				1			0	0	0
61	Trochilidae	*Phaethornis syrmatophorus*						1	3				3				2								4			1					0	0	1
62	Trochilidae	*Phaethornis guy*				1														1		1								1			0	0	0
63	Trochilidae	*Thalurania colombica*						2			2																			1	1		0	0	0
64	Trochilidae	*Florisuga mellivora*						1									1		1														0	0	0
65	Trochilidae	*Chlorostilbon mellisugus*					1										1				1	1			3	1							2	0	2
67	Trochilidae	*Chlorostilbon gibsoni*									2																						0	0	0
68	Trochilidae	*Glaucis hirsuta*																					1					1					0	0	0
69	Trochilidae	*Coeligena torquata*																												2			0	0	0
70	Trochilidae	*Doryfera ludoviciae*															1		1		2						2						0	0	0
71	Trochilidae	*Chrysolampis mosquitus*				1																											0	0	0
72	Trochilidae	*Lepidopyga goudoti*				1																											0	0	0
73	Trochilidae	*Adelomyias melanogenys*																									2			1		1	0	0	0
74	Trogonidae	*Trogon personatus*																							1								0	0	0
75	Alcedinidae	*Ceryle torquata*		1			3		4																1								0	0	0
76	Alcedinidae	*Chloroceryle amazona*					6			1			6																				0	0	0
77	Alcedinidae	*Chloroceryle americana*				1	2																										0	0	0
78	Galbulidae	*Galbula ruficauda*			5								2							1		1								1			0	0	0
79	Capitonidae	*Eubucco bourcierii*																				1											0	1	0
80	Ramphastidae	*Aulancorhynchus haematopygus*																										1					0	0	0
81	Ramphastidae	*Aulancorhynchus prasinus*																															0	1	0

No.	Familia	Especie	La Virgi		El Puerto		Corinto		Aco Nue		Buenos Ai		Valenc		P Vieja		Varsovia		SanPedr		Las Cato		Arcadia		Alto Tor		Gali lea	Manza		La Colon		San Jose	San Andres	San Pablo
82	Picidae	*Chrysoptilus puntigula*				1	2			1								2		1		1		1					1		2		0	0	0
83	Picidae	*Melanerpes formicivorus*																															0	4	0
84	Picidae	*Melanerpes rubricapillus*			1		4	1					1				2		2		3		1							1		2	0	12
85	Picidae	*Veniliornis kirkii*				2		1		1	1															1						0	0	1
86	Picidae	*Dryocopus lineatus*						2												1				1		1						0	0	0
87	Picidae	*Picumnus olivaceus*				1				1														1								0	0	4
88	Picidae	*Campephilus melanoleucos*																									1					0	0	0
89	Dendrocolaptidae	*Xiphorhynchus picus*						1									1		1				1									0	0	0
90	Dendrocolaptidae	*Lepidocolaptes affinis*							2													1									1	0	0	0
91	Dendrocolaptidae	*Margarornis squamiger*																				1										0	0	0
92	Dendrocolaptidae	*Campylorhamphus trochilirostris*																				1										0	0	0
93	Dendrocolaptidae	*Dendrocincla fuliginosa*							1																							0	0	0
94	Dendrocolaptidae	*Xiphocolaptes promeropirhynchus*																									1					0	0	0
95	Furnariidae	*Synallaxis azarae*						1			5								3	1	2	4	2		5			4	1	2		1	0	0	0
96	Furnariidae	*Synallaxis brachyura*																	1			1		1	8	1	1			3			0	0	0
97	Furnariidae	*Synallaxis albescens*				2	8		1		2		1				3	2		1		2		1								0	0	1
98	Formicariidae	*Tamnophilus doliatus*			1	1	2		2										1		1	1	1									0	0	2
99	Formicariidae	*Myrmeciza longipes*			2	1	4		1	1	1		2				2		2					2	1							0	0	2
100	Formicariidae	*Formicivora grisea intermedia*					2											1					1									0	1	0
101	Formicariidae	*Cercomacra tyrannina*				1		1		1				2				4		1												0	2	2
102	Formicariidae	*Chamaeza ruficauda*																									1				1	0	1	0
103	Formicariidae	*Dysithamnus mentalis*																														0	0	0
103	Pipridae	*Masius chrysopterus*																														0	1	0
104	Pipridae	*Manacus manacus*						2	3										1													0	0	4
105	Cotingidae	*Lipaugus fuscocinereus*																											2			0	0	0
106	Tyrannidae	*Conopias parva*								1								1		1		2			2							0	0	0
107	Tyrannidae	*Pogonotriccus ophthalmicus*		1		1																										0	0	0
108	Tyrannidae	*Pogonotriccus poecilotis*																									1					0	0	0

No.	Familia	Especie	La Virgi		El Puerto		Corinto		Aco Nue		Buenos Ai		Valenc		P Vieja		Varsovia		SanPedr		Las Cato		Arcadia		Alto Tor		Gali lea	Manza		La Colon			San Jose	San Andres	San Pablo
109	Tyrannidae	*Fluvicola pica*	2				9																										0	0	0
110	Tyrannidae	*Myadestes ralloides*				1				1																							0	0	0
111	Tyrannidae	*Myiarchus apicalis*			2					1				1																			2	3	0
112	Tyrannidae	*Myiarchus tuberculifer*		1		1		2	2									2		1		1		1		2		2	6				0	0	0
113	Tyrannidae	*Miyozetetes cayannensis*																															2	0	0
114	Tyrannidae	*Myiozetetes similis*			3		3		3	2	9		8	1			1		1	1			2		3		5	1		1			0	0	2
115	Tyrannidae	*Myiphobus flavicans*																			1												0	0	0
116	Tyrannidae	*Mionectes oleaginea*							1																					1			0	1	0
117	Tyrannidae	*Mionectes striaticollis*			2																							1					0	0	0
118	Tyrannidae	*Myiopagis viridicata*											1																				0	0	0
119	Tyrannidae	*Phyllomyias nigrocapillus*		1		1				1								2		2		1		1	1	1			1		1		0	0	0
120	Tyrannidae	*Elaenia flavogaster*						2			1				1		1		1		1		2				1	2				1	0	0	1
121	Tyrannidae	*Elaenia frantzii*									2			1				1									1				1		2	1	2
122	Tyrannidae	*Elaenia parvirostris*		2		2				3				1			1	2	1	2		1							1		1		0	0	0
123	Tyrannidae	*Elaenia chiriquensis*									1																						0	1	0
124	Tyrannidae	*Pitangus sulphuratus*					2		3				2		1		3	1	3	1	5		1					1			1		1	2	0
125	Tyrannidae	*Megarhynchus pintagua*															1																0	0	0
126	Tyrannidae	*Sayornis nigricans*						1	8								3		3									2						0	0	0
127	Tyrannidae	*Sirystes sibilator*		2		2				2							1	1	1	1		1	1	2		2			4		2		0	0	0
128	Tyrannidae	*Tyrannus melancholicus*					8		3		4			1	1		1		1				4		2	1	3	3		2		1	11	5	6
129	Tyrannidae	*Tyrannus savana*					1			1					1														2	2			0	0	1
130	Tyrannidae	*Atalotriccus pilaris*				1													1					2					1				0	0	0
131	Tyrannidae	*Zimmerius vilissimus*						1	1		2											3				1			1		2		0	0	0
132	Tyrannidae	*Zimmerius viridiflavus*		1		2		4		1	1			1				2		1		1				1	3		2		2		2	1	0
133	Tyrannidae	*Todirostrum cinereum*					1		1										1		1	1	2							1		2	0	0	0
134	Tyrannidae	*Pyrrhomyias cinnamomea*																												1			0	0	0
135	Tyrannidae	*Leptopogon amaurocephalus*						1		1								1		1				1									0	0	0
136	Tyrannidae	*Legatus leucophaius*				1																											0	0	0

No.	Familia	Especie	La Virgi		El Puerto		Corinto		Aco Nue		Buenos Ai		Valenc		P Vieja		Varsovia		SanPedr		Las Cato		Arcadia		Alto Tor		Gali lea	Manza		La Colon			San Jose	San Andres	San Pablo
137	Tyrannidae	*Colonia colonus*				1												3															0	0	0
138	Tyrannidae	*Pyrocephalus rubinus*																		2													0	0	0
139	Tyrannidae	*Rhytipterna holerythra*																1															0	0	0
140	Tyrannidae	*Serpophaga cinerea*																						1						2			0	0	0
141	Tyrannidae	*Myiotriccus ornatus*																									2						0	0	0
142	Tyrannidae	*Mionectes olivaceus*																															0	1	0
143	Tyrannidae	*Ochthoeca cinnamomeiventris*																									1						0	0	0
144	Hirundiinidae	*Stelgidopteryx ruficollis*	2				15										4		4				4		17	40	16						0	0	0
144	Hirundiinidae	*Notiochelidon murina*	2				1				4								5				3							21			0	0	0
145	Hirundiinidae	*Notiochelidon cyanoleuca*									3		1				12		12									8				1	0	0	0
146	Hirundiinidae	*Phaeprogne tapera*			3																											1	0	0	0
147	Hirundiinidae	*Tachycineta albiventer*						1						3																			0	0	0
148	Hirundiinidae	*Riparia riparia*																														1	0	0	0
149	Corvidae	*Cyanocorax affinis*					3			4																							0	0	0
150	Corvidae	*Cyanocorax yncas*																									2			1		2	0	0	0
151	Troglodytidae	*Thryothorus fasciatoventris*			4	1	1	1	1	1									1	1		1	2	1									0	0	2
152	Troglodytidae	*Thryothorus leucotis*					2						2							1		1	2	1									0	0	0
153	Troglodytidae	*Thryothorus rutilus*																				1											0	0	0
154	Troglodytidae	*Troglodytes aedön*			1		4	1	2				1				1	1	1	2	1	1		2		1		1	2	2	2	2	1	0	4
155	Troglodytidae	*Campylorhynchus griseus*				2		1																1									6	0	0
156	Troglodytidae	*Microcerculus marginatus*																		1													0	1	1
157	Troglodytidae	*Henicorhina leucophrys*																									1					1	0	1	0
158	Mimidae	*Mimus gilvus*				1					2							3		2										2			0	0	0
159	Turdidae	*Turdus ignobilis*			1				1		5		2					4	1	3	5	3	5	1	4	3	1	2	3	1	1	2	5	6	3
160	Turdidae	*Turdus leucomelas*				1				1				1			1	2	1	1			4	2				1					0	0	0
161	Turdidae	*Turdus fuscater*																												3			0	0	0
162	Turdidae	*Turdus serranus*																														1	0	0	0
163	Turdidae	*Catharus ustulatus*				1												1		1		1				1			1				0	1	0

No.	Familia	Especie	La Virgi		El Puerto		Corinto		Aco Nue		Buenos Ai		Valenc		P Vieja		Varsovia		SanPedr		Las Cato		Arcadia		Alto Tor		Gali lea	Manza		La Colon			San Jose	San Andres	San Pablo
164	Sylviidae	*Polioptila plumbea*					1																										0	0	0
165	Vireonidae	*Hylophilus semibrunneus*																		1													0	0	0
166	Vireonidae	*Hylophilus flavipes*				1		2		2								1		2				2									0	0	0
167	Vireonidae	*Vireo leucophrys*																1		1													0	0	0
168	Vireonidae	*Cyclarhis gujanensis*						1						1				1		1													0	0	2
169	Icteridae	*Icterus chrysater*			2								1							3	1	5	3	1	5		1	1	2	4	1		3	0	0
170	Icteridae	*Icterus mesomelas*							3																								0	0	0
171	Icteridae	*Icterus nigrogularis*									1																						0	0	0
172	Icteridae	*Sturnella magna*																										2	2	1			0	0	0
173	Icteridae	*Agelaius icterocephalus*	1	12		5																											0	0	0
174	Icteridae	*Leistes militaris*	2																														0	0	0
175	Icteridae	*Cacicus cela*						1																						4			0	0	0
176	Icteridae	*Cacicus leucoramphus*																														1	0	0	0
177	Icteridae	*Psarocolius decumanus*								1				1										1		2	3				1	9	0	0	0
178	Parulidae	*Myioborus miniatus*								1								1		2				1			1					1	1	2	0
179	Parulidae	*Myioborus ornatus*																												2			0	0	0
180	Parulidae	*Parula pitiayumi*																												1	1		0	0	0
181	Parulidae	*Wilsonia canadensis*																		1								1					0	0	0
182	Parulidae	*Dendroica fusca*																				2		2		1			1		1		0	0	0
183	Parulidae	*Dendroica petechia*												1						1													0	0	0
184	Parulidae	*Basileuterus fulvicauda*			4		7		6	1	2		5				5	1	5	2		1	3	1		1				1		0	0	7
185	Parulidae	*Basileuterus rufifrons*			8	1	3		1	1			9				4	1	4	2			2	1	2							0	1	16
186	Parulidae	*Basileuterus coronatus*																									1						0	0	0
187	Parulidae	*Basileuterus nigrocristatus*																									2						0	0	0
188	Coerebidae	*Coereba flaveola*			1		1		1		1		2					1	1	2	1	1	2	2		2	4	1		1		1	0	0	5
189	Coerebidae	*Dacnis lineata*			1		1		1																								0	0	3
190	Coerebidae	*Dacnis cayana*				2		2		1																							0	0	4
191	Coerebidae	*Diglossa cyanea*																														1	0	0	0

No.	Familia	Especie	La Virgi		El Puerto		Corinto		Aco Nue		Buenos Ai		Valenc		P Vieja		Varsovia		SanPedr		Las Cato		Arcadia		Alto Tor		Gali lea	Manza		La Colon			San Jose	San Andres	San Pablo
192	Tersinidae	*Tersina viridis*						2																									0	0	0
193	Thraupidae	*Hemispingus superciliaris*															1	4	1	1				3									0	0	0
194	Thraupidae	*Eucometis penicillata*											3				1		1				1	3									0	0	0
195	Thraupidae	*Ramphocelus dimidiatus*			4	5	8		10	7	5		9	3			4	11	9	3	2	3	6	2	4	1		1	2	5	2	3	2	4	20
196	Thraupidae	*Tachyphonus luctuosus*					1	1												2													0	0	4
197	Thraupidae	*Tachyphonus rufus*					2				4						2		2	1	2	2		2					1	2			0	0	1
198	Thraupidae	*Tangara cyanicollis*				2					5			1			2	1		1		2	1		4			2			1		0	0	4
199	Thraupidae	*Tangara gyrola*															3	1	3	1		1		1	1	1		3	1				0	4	7
200	Thraupidae	*Tangara vitriolina*							2		2							2		1	2	2	2	1	1		5	5	2	2	3	3	3	2	2
201	Thraupidae	*Tangara arthus*																									1						0	0	0
202	Thraupidae	*Tangara heinei*																									1						0	0	0
203	Thraupidae	*Tangara xanthocephala*																															1	0	0
204	Thraupidae	*Tangara vassorii*																														2	0	0	0
205	Thraupidae	*Thraupis episcopus*			5		1		2				5				1	1	1		1		3		4		1	4					4	0	0
206	Thraupidae	*Thraupis palmarum*			2	1		1		2			2					2				3	7		3	1	1	3	2		1	2	0	0	4
207	Thraupidae	*Euphonia laniirostris*												1			1							2					2	1	2	4	3	0	3
208	Thraupidae	*Euphonia concinna*						1												1			1										0	0	0
209	Thraupidae	*Schistochlamys melanopis*									4																				4		0	0	4
210	Thraupidae	*Pipraeidea melanonota*																													2		0	0	0
211	Thraupidae	*Piranga rubra*																1		1				1									0	0	0
212	Fringillidae	*Arremon aurantiirostris*				1			1				2														1						0	0	7
213	Fringillidae	*Arremonops conirostris*											2					2															0	0	1
214	Fringillidae	*Atlapetes torquatus*															1		1				1				1						0	0	0
215	Fringillidae	*Atlapetes gutturalis*																									1						0	0	0
216	Fringillidae	*Atlapetes schistaceus*																									1						0	0	0
217	Fringillidae	*Atlapetes brunneinucha*																														1	0	0	0
218	Fringillidae	*Oryzoborus crassirostris*																							1								0	0	0
219	Fringillidae	*Oryzoborus angolensis*						1																									0	0	0

No.	Familia	Especie	La Virgi		El Puerto		Corinto		Aco Nue		Buenos Ai		Valenc		P Vieja		Varsovia		SanPedr		Las Cato		Arcadia		Alto Tor		Gali lea	Manza		La Colon			San Jose	San Andres	San Pablo
220	Fringillidae	*Pheucticus ludovicianus*												1												3							0	0	0
221	Fringillidae	*Saltator albicollis*		1	5	1				1	5				1		2	3	2	3	1	2	3	1	1			1			3	1	0	1	2
222	Fringillidae	*Saltator maximus*				1		1			1						1	1	1	2			1	2	1								0	0	4
223	Fringillidae	*Sicalis flaveola*			4	4	4		2	1			12	2			1	2	1	4		2	1						1		2		0	0	4
224	Fringillidae	*Spinus psaltria*																			1				1			3	4	1	1	2	0	0	0
225	Fringillidae	*Spinus magellanicus*																									1						0	0	0
226	Fringillidae	*Sporophila luctuosa*																								1							0	0	0
227	Fringillidae	*Sporophila minuta*				1				1	2						3	2	3			2	1				1				2		0	0	0
228	Fringillidae	*Sporophila schistacea*				1			6											1		1	2	1							1		0	0	2
229	Fringillidae	*Sporophila nigricollis*								1	3						3	1	3	1		3	3	1		1	1		2	5	1	3	0	0	2
230	Fringillidae	*Tiaris bicolor*				1		1		1				1	3		1		1					1								0	0	2
231	Fringillidae	*Tiaris obscura*				1											11	2					3				2			2	1		0	1	0
232	Fringillidae	*Tiaris olivacea*																2				3		1					2		1		0	1	0
233	Fringillidae	*Volatinia jacarina*			5	3	4		10	3	5				15				2	2			8	1					2				0	1	4
235	Fringillidae	*Zonotrichia capensis*									3			1				3	1	1	3	2						2	1		4	2	5	1	10
	TOTAL		45	139	207	122	335	79	229	178	131	0	200	59	34	0	142	133	153	102	42	92	115	64	108	79	93	84	73	66	99		91	60	419

Fichas Técnicas

Crypturellus soui Hermann 1783

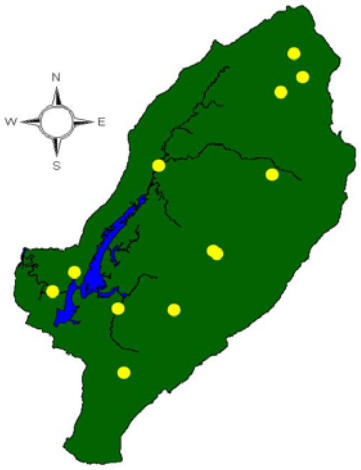

Orden: TINAMIFORMES
Familia: TINAMIDAE
Genero: *Crypturellus*
Especie: *Crypturellus soui*
Nombre común: Tinamú chico
Categoría: Ninguna.

Descripción. Longitud total 23 cm. El más grande de los tinamúes colombianos. Café grisáceo por encima, la cabeza ligeramente mas gris, garganta de color blanco, el resto de las partes inferiores de color café rojizo, el pecho a menudo mas oscuro; flancos débilmente barrados de negro. La hembra generalmente presenta el color de su cabeza mas oscuro y partes inferiores rufo mas brillante que en el macho.

Aspectos Ecológicos. Común en bordes de bosque y estados tempranos de segundo crecimiento con sotobosque denso; áreas secas a húmedas (Hilty y Brown 2001).

Distribución. Hasta 2000 m. Costa del Pacifico. Alto Sinu hacia el este hasta el valle medio del Magdalena, al sur hasta la latitud de Bogota. Todo el valle del cauca; norte de sucre hacia el este en Santa Marta y este de los andes hasta el río Casanare; noroccidente del meta y Vaupez hasta el amazonas (Hilty y Brown 2001).
En la cuenca del río Prado se registró entre 350 y 1500m, en las veredas, El Puerto, Aco nuevo, Corinto, Buenos Aires, Valencia, Varsovia, San Pedro, Alto Torres, Arcadia y Las Catorce. Municipio de Dolores departamento del Tolima vereda San Pablo a 860 m.

Podylimbus podiceps Lesson 1842

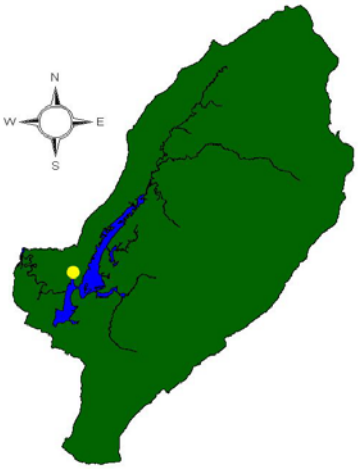

Orden: PODICIPEDIFORMES
Familia: PODICIPEDIDAE
Genero: *Podylimbus*
Especie: *Podylimbus podiceps* CZUT-Or: 0286
Nombre común: Zambullidor común.

Categoría: Ninguna.

Descripción. Longitud total 30-36 cm. Pico de color pálido, con banda negra difusa o ausente, garganta de color gris. Ojos oscuros. Plumaje nupcial: garganta negra, y el resto del plumaje del cuerpo de color café grisáceo, palideciéndose en la parte ventral, infracaudales y centro del abdomen de color blanco (Hilty y Brown 2001).

Aspectos Ecológicos. Residente común (no migratorio) en pantanos y lagos de agua dulce con vegetación emergente (Hilty y Brown 2001).

Distribución. Generalmente se registra hasta 3100 m. Occidente de los Andes, raramente al este cría desde Norte América hasta Tierra de Fuego. Indias Occidentales. Aves del norte invernan hacia el sur hasta el Occidente de Panamá (Hilty y Brown 2001).

En la cuenca del río Prado se registró su presencia en la vereda Corinto a 393 m

Bubulcus ibis Linnaeus 1758

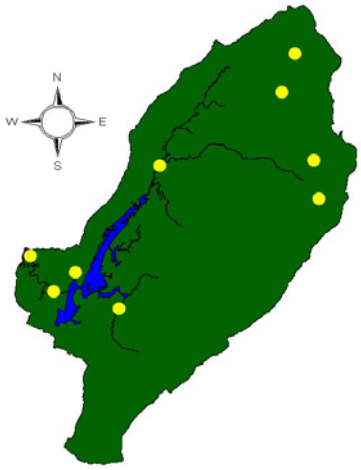

Orden: CICONIIFORMES
Familia: ARDEIDAE
Género: *Bubulcus*
Especie: *Bubulcus ibis*
Nombre común: Garza del ganado, garza buyera, garcita blanca.

Categoría: Ninguna

Descripción. Longitud total 46-51 cm. De color blanco puro, de tamaño pequeño, fácil de reconocer por su silueta algo delgada y pico largo, amarillo y de patas amarillo verdosas.

Aspectos ecológicos. Ave asociada al ganado, es observada en zonas abiertas y pastizales, rastrojo, arroceras y riberas de los ríos, donde se suelen ver en grandes grupos que en pequeñas áreas pueden alcanzar hasta los 100 individuos. Consume insectos y pequeños invertebrados, generalmente en épocas de siembra y recolección de frutos.

Distribución. Hasta 2600 m. W de los Andes y E hasta W Caquetá y Vaupés (Mitú) (Hilty y Brown, 2001). En la cuenca del río Coello se registra a partir de los 433 m hasta 2440 m en las Subcuencas de ríos Anaime, Andes, Bermellón, Coello, Cocora y Toche (Villa et al. 2004).

En la cuenca del río Prado se registró entre 290 y 1850 m, en las veredas La Virginia, El Puerto, Corinto, Aco Nuevo, Valencia, San Pedro, Varsovia, Manzanita y La Colonia.

Casmerodius albus Gelin 1789

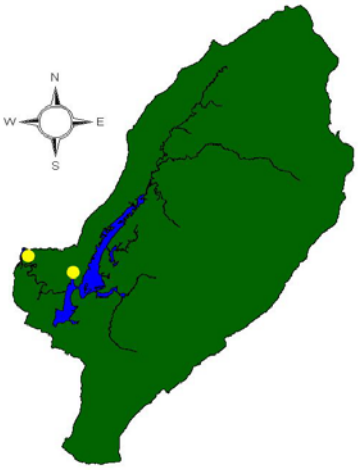

Orden: CICONIIFORMES
Familia: ARDEIDAE
Género: *Casmerodius*
Especie: *Casmerodius albus*
Nombre común: Garza real

Categoría: Ninguna

Descripción. Longitud total 92-102 cm. Ave de gran tamaño, de color blanco puro, pico amarillo y patas largas negras, amplio cuello generalmente en forma de S.

Aspectos ecológicos. De hábitos acuáticos, solitaria o en grupos distribuidos homogéneamente en su hábitat, se posa en árboles aledaños, orillas de lagunas y embalses o agua somera. Consumiendo un amplio numero de especies acuáticas entre las que se incluyen Macroinvertebrados, peces y ranas.

Distribución. Hasta 2600 m. Principalmente por debajo de 1000 m. en todo el país (cosmopolita) (Hilty y Brown 2001).

En la cuenca del río Prado se registró entre 290 y 393 m, en las veredas La Virginia (desembocadura) y Corinto.

Butorides striatus Linnaeu 1758

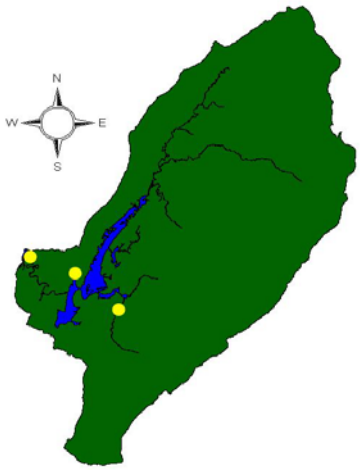

Orden: CICONIIFORMES
Familia: ARDEIDAE
Género: *Butorides*
Especie: *Butorides striatus*
Nombre común: Garza rayada

Categoría: Ninguna

Descripción. Longitud total 38-43 cm. Esta ave se distingue por tener copete negro, pico amarillo, lados de la cabeza, cuello y pecho blanco sucio, con una banda canela en el cuello, conocida por su postura recogida y agachadiza.

Aspectos ecológicos. Es una garza común, colombiana de zonas acuáticas y de humedales, donde suele ser vista solitaria posada en árboles o sobre macrófitas.

Distribución. Hasta 2600 m. En todo el país (Hilty y Brown 2001). En la cuenca del río Coello se registró una sola vez para la subcuenca del río Andes a 900 m (Villa et al. 2004).

En la cuenca del río Prado se registró desde 290 hasta 430 m, en las veredas la Virginia, Corinto y Aco Nuevo.

Egretta thula Molina 1782

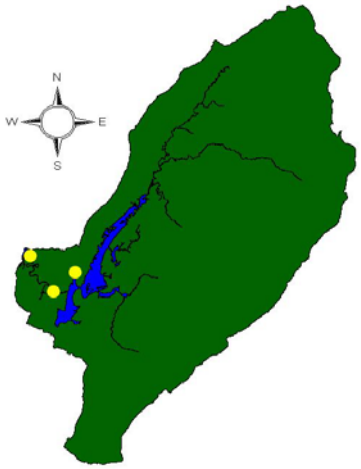

Orden: CICONIIFORMES
Familia: ARDEIDAE
Género: *Egretta*
Especie: *Egretta thula*
Nombre común: Garza patiamarilla

Categoría: Ninguna

Descripción. Longitud total 51-61 cm. Garza de mediano tamaño, completamente blanca, de patas y pico negros, dedos amarillo brillantes.

Aspectos ecológicos. Medianamente común. Activa y en pequeños grupos algunas veces en bandadas mixtas con *Bubulcus ibis* y *Casmerodius albus.*

Distribución. Hasta 1000 m. Ocasionalmente a más de 2500 m (Hilty y Brown 2001) en ambientes lacustres.

En la cuenca del río Prado se registró hasta 393 m, en las veredas La Virginia, El Puerto y Corinto.

Pilherodius pileatus Linnaeu 1758

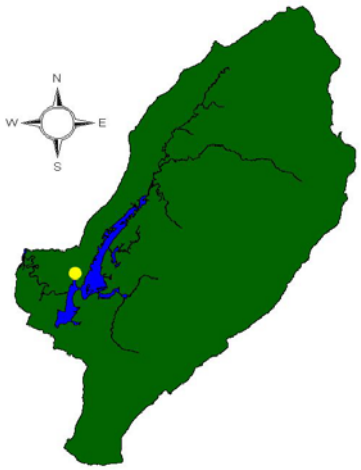

Orden: CICONIIFORMES
Familia: ARDEIDAE
Género: *Pilherodius*
Especie: *Pilherodius pileatus*
Nombre común: Garza crestada

Categoría: Ninguna

Descripción. Área facial desnuda, pico gris azul., pastas grises con coronilla negra, frente blanca y mechón blanco, resto de partes blanco a blanco ocre.

Aspectos ecológicos. Garza solitaria o en pequeños grupos de 2 o 3 individuos. Acuática de humedales y sitios con macrófitas (pastizales) rara vez vista en caminos.

Distribución. Hasta 500 m. Sinú E hasta Santa Marta, S hasta alta valle del magdalena (Ataco-Tolima), y generalmente en los Andes (Hilty y Brown 2001).

En la cuenca del río Prado se registró en la vereda Corinto a orillas del embalse.

Phimosus infuscatus Hellmayr 1903

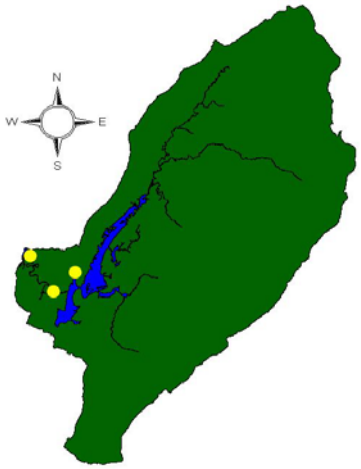

Orden: CICONIIFORMES
Familia: THRESKIORNITHIDAE
Genero: *Phimosus*
Especie: *Phimosus infuscatus*
Nombre común: Coquito

Categoría: Ninguna.

Descripción. Longitud total 48- 51 cm. Pico descurvado de color rosa a café rojizo; piel facial desnuda y patas de color rojo rosa. Plumaje enteramente negro verdoso broncíneo (Hilty y Brown 2001).

Aspectos Ecológicos. El ibis colombiano más común del este y occidente de los Andes. Habita en pantanos, arrozales y orillas de lagunas lodosas o con abundante vegetación, charcas y ríos (Hilty y Brown 2001).

Distribución. Hasta 1000 m. Valle del Sinú al este hasta base occidente de la Sierra Nevada de Santa Marta y occidente de la Guajira; al sur hasta en alto valle del cauca, valle del Magdalena, hasta noroccidente de Santander y este de los Andes sur hasta occidente del Caquetá y Vaupez. Generalmente norte de Colombia y este de los Andes, excepto la Amazonia (Hilty y Brown 2001).

En la cuenca del río Prado se registró entre 280 y 393 m, en las veredas La Virginia, El Puerto y Corinto.

Cathartes aura Spix 1824

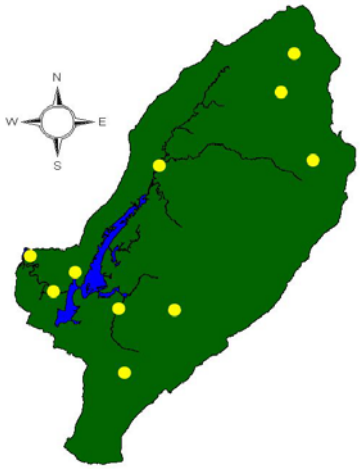

Orden: FALCONIFORMES
Familia: CATHARTIDAE
Género: *Cathartes*
Especie: *Cathartes aura*
Nombre común: Guala

Categoría: Ninguna

Descripción. Longitud total 66-76 cm. Cabeza y cuello rojizos (desnudos), de coloración general negra. Cola larga.

Aspectos ecológicos. Carroñero común de hábitats variados aunque menos frecuente en sitios antrópicos que *Coragyps atratus*, solitario o en pequeños grupos sobrevuela amplias áreas a gran altura en busca de residuos alimenticios. Común de terrenos abiertos y menos frecuente en montes y zonas boscosas.

Distribución. Hasta 3000 m. Generalmente a menos de 2000 m. Residente desde C Oriental hacia W; residente E de los Andes (Hilty y Brown 2001). En la Cuenca del río Coello se registró a 2152 m en la subcuenca del río Toche (Villa et al .2004).

En la cuenca del río Prado se registró 280 hasta 1600 m, en las veredas La Virginia, El Puerto, Corinto, Aco Nuevo, Valencia, San Pedro, Varsovia y Manzanita. Municipio de Dolores departamento del Tolima vereda San Pablo a 860 m.

Coragyps atratus Bonaparte 1850

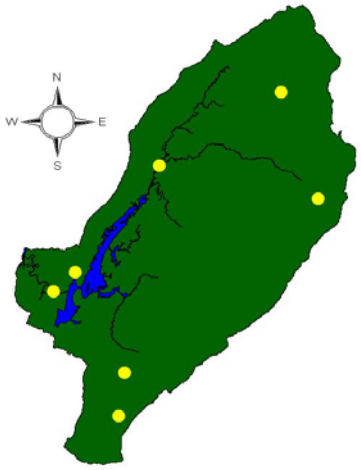

Orden: FALCONIFORMES
Familia: CATHARTIDAE
Género: *Coragyps*
Especie: *Coragyps atratus*
Nombre común: Chulo, gallinazo común

Categoría: Ninguna

Descripción. Longitud total 56-66 cm. Cabeza rugosa desnuda y negra. Con manchas blanca marginal en ala vista en vuelo.

Aspectos ecológicos. Carroñero común de todos los hábitats. Ave que se congrega en grupos, generalmente en zonas contaminadas o con desperdicios biológicos, habitualmente se agrupa en árboles y suele consumir aguacate en algunas épocas.

Distribución. Hasta 2700 m. Generalmente a menos de 2000 m. En todo el país (Hilty y Brown 2001). En la cuenca del río Coello desde los 433 hasta 2050 m en las subcuencas de los ríos Anaime, Bermellón, Coello y Cocora.

En la cuenca del río Prado se registra desde los 380 a los 1850 m, en las veredas El Puerto, Corinto, Valencia San Pedro y La Colonia. Municipio de Dolores departamento del Tolima vereda San Andres a 1500 m.

Pandion haliaetus Linnaeus 1758

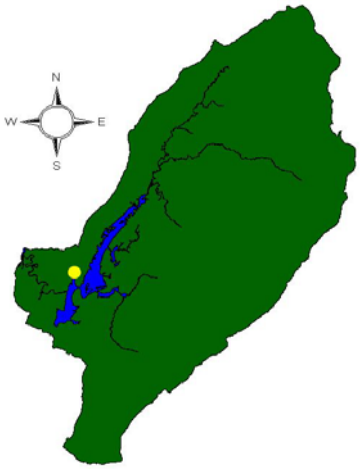

Orden: FALCONIFORMES
Familia: PANDIONIDAE
Genero: *Pandion*
Especie: *Pandion haliaetus*
Nombre común: Águila pescadora

Categoría: Ninguna

Descripción. Rapaz casi cosmopolita; alas largas dobladas en la muñeca (área Carpal). De color café oscuro dorsalmente; cabeza y partes inferiores de color blanco; amplia lista de color negro a través del ojo; coronilla estriada de color café; cola con varias barras estrechas de color café. Interior de las alas de color blanco principalmente con parche de color negro prominente en la muñeca.

Aspectos Ecológicos. Común como residente no reproductivo en ambas Costas y en el interior alrededor de grandes ríos y lagos; errante desde tierras bajas hasta limite de vegetación arbórea. (Hilty y Brown 2001).

Distribución. Hasta 3300 m en todo el país. Cría en todo el mundo excepto en sur América; en el nuevo mundo cría hasta el sur hasta Guatemala y Belice; inverna hasta el sur de Suramérica (Hilty y Brown 2001).

En la cuenca del río Prado se registró únicamente en la vereda Corinto sobrevolando dentro del embalse.

Buteo magnirostris Bangs y Penard 1918

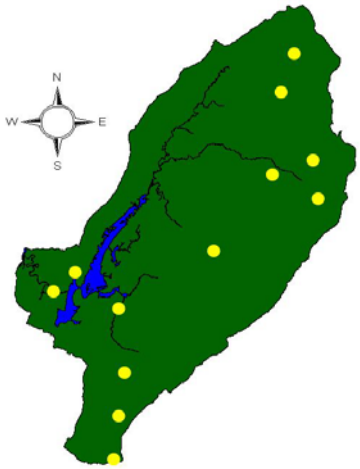

Orden: FALCONIFORMES
Familia: ACCIPITRIDAE
Género: *Buteo*
Especie: *Buteo magnirostris*
Nombre común: Gavilán caminero, Gavilán pollero

Categoría: Ninguna

Descripción. Longitud total 30-38 cm. Gavilán pequeño reconocible en campo por su peculiar chillido, coloración café en primarias, con 2 barras negras y 2 blancas en la cola, canela en pecho y bajo pecho barrado de canela y blanco. Parte superior y garganta gris pardusco. Ojos amarillos.

Aspectos ecológicos. Rapaz común de zonas abiertas y de montañas donde puede ser observado sobre el dosel de los árboles o cercas, generalmente solitario o en parejas. Comúnmente consume insectos y en raras ocasiones pequeños roedores y aves.

Distribución. En Colombia hasta 2500 m. Guajira y región de Santa Marta S hasta valle medio del Magdalena cerca de Bucaramanga, W hasta alto Sinú y costa Pacífica S hasta valle medio de San Juan, resto de la costa pacífica, Valle del Cauca. Valle del Magdalena desde pendiente E de la C Oriental, Antioquia y S Santander hacia S, y E de los Andes (Hilty y Brown, 2001). En la cuenca del río Coello se registra desde los 433 m hasta los 2440 m; subcuencas de los ríos Anaime, Andes, Cócora, Coello, Combeima y Toche (Villa et al. 2004).
En la cuenca del río Prado de los 380 a 1850 m, en las veredas El Puerto, Corinto, Aco Nuevo, Arcadia, San Pedro, Varsovia, Alto Torres y La Colina. Municipio de Dolores departamento del Tolima vereda San José a 1485 m, vereda San Andres a 1500 m, vereda San Pablo a 860 m.

Elanus caeruleus Vieillot 1818

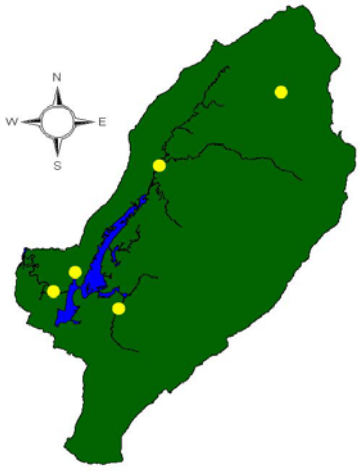

Orden: FALCONIFORMES
Familia: ACCIPITRIDAE
Género: *Elanus*
Especie: *Elanus caeruleus*
Nombre común: Gavilán blanco, aguililla blanca

Categoría: Ninguna

Descripción. Longitud total 35-45 cm. Gavilán de mediano tamaño de coloración blanca, de cola y vientre blanco, con hombros negros, coronilla gris perla y alas largas y ágiles.

Aspectos ecológicos. Ave solitaria o de pequeños grupos (3 individuos), generalmente vista sobrevolando áreas abiertas donde después de planear se suspende durante largo tiempo en el aire divisando presas para cazar, de donde desciende verticalmente en forma de V. Rara vez caza en vuelo. Común en zonas abiertas y poco boscosas, en humedales especialmente cultivos de arroz, algunas veces suele estar asociada a hábitats acuáticos. Ha sido visto consumiendo pequeños invertebrados y aves acuáticas.

Distribución. En Colombia hasta 2600 m generalmente por debajo de 1000m. Habitan la zona tropical y rara vez la templada, en la región de Santa Marta hasta Guajira. También Atlántico, Antioquia, Tolima y Meta (Serna y Madrigal 1988). N de Santander hasta río Gaviaré, a lo largo de los Andes hasta W Caquetá (Hilty y Brown 2001). En la cuenca del río Coello fue registrada a 900 m en la subcuenca del río Andes (Villa et al. 2004).

En la cuenca del río Prado de los 380 a 1100 m, en las veredas El Puerto, Corinto, Aco Nuevo, Valencia y San Pedro.

Accipiter striatus

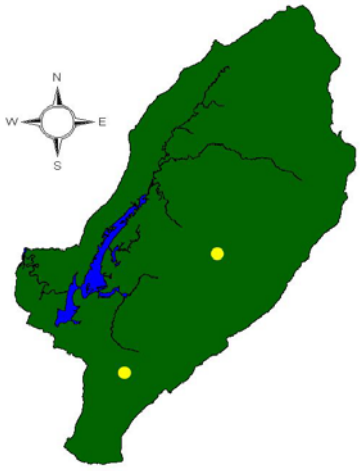

Orden: FALCONIFORMES
Familia: ACCIPITRIDAE
Género: *Accipiter*
Especie: *Accipiter striatus*
Nombre común: Azor cordillerano

Categoría: Ninguna

Descripción. Longitud total entre 28 - 33 cm. Plumaje variable, gris por encima, cola negruzca con 4 bandas grises; tibias rufas. Partes inferiores variables con garganta blanquecina estriada de oscuro, resto de partes inferiores rufo canela mas o menos barradas de blanco (Hilty & Brown 2001).

Aspectos ecológicos. Se esconde en el follaje y en los bordes de los bosques y rastrojos con claros.

Distribución. En Colombia entre 900 y 2700 m, en las tres cordilleras Sierra Nevada de Santa Marta y Sierra de la Macarena (Hilty & Brown 2001).

En la cuenca del río Prado a los 1750 m, en la vereda Galilea.

Falco sparverius Cory 1915

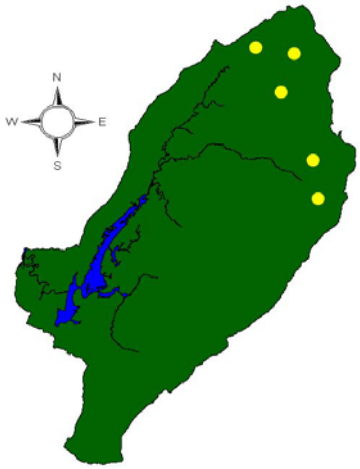

Orden: FALCONIFORMES
Familia: FALCONIDAE
Género: *Falco*
Especie: *Falco sparverius*
Nombre común: Cernícalo

Categoría: Ninguna

Descripción. Longitud total 23-28 cm. Halcón de pequeño tamaño. Rufo superiormente, de barras negras y coronilla, garganta y lados de la cabeza blancos y posee una línea vertical negra a partir del ojo.

Aspectos ecológicos. Rapaz común de zonas abiertas y de montañas donde puede ser observado sobre el dosel de los árboles, generalmente solitario o en parejas. Se puede observar en las ciudades cazando palomas. Ha sido observado una vez en pareja y anidando en un tronco de una palma comúnmente llamada “Palma de vino.

Distribución. En Colombia llega hasta los 3200 m. Golfo de Urabá hasta Guajira y bajo valle del Cauca. Valle medio y alto del Magdalena, cordillera Oriental y Oriente de los Andes (Hilty y Brown 2001). En la cuenca del río Coello se reporta para las subcuencas de los ríos Anaime, Cocora, Coello y Combeima entre los 433 m y 2440 m.

En la cuenca del río Prado se registró desde 400 hasta 1600 m, en las veredas Parroquia Vieja, Varsovia, San Pedro y Manzanita.

Falco columbarius Linnaeus 1758

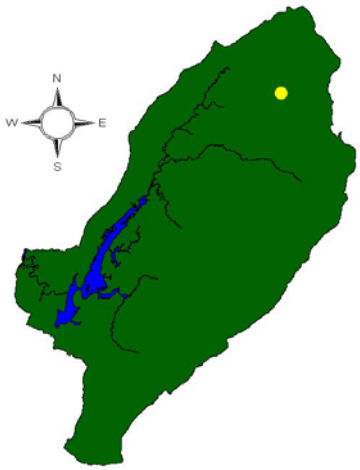

Orden: FALCONIFORMES
Familia: FALCONIDAE
Género: *Falco*
Especie: *Falco columbarius*
Nombre común: Halcón esmerejón

Categoría: Ninguna

Descripción. Longitud total 25-33 cm. Halcón de pequeño tamaño. Macho azul grisáceo oscuro por encima; frente y lista ocular blanco anteado.

Aspectos ecológicos. Transeúnte y de vuelo rápido.

Distribución. Hasta 3400 m. Puntualmente W de los Andes (Hilty y Brown 2001).

En la cuenca del río Prado se registró en la vereda San Pedro (1100 m).

Milvago chimachima Vieillot 1816

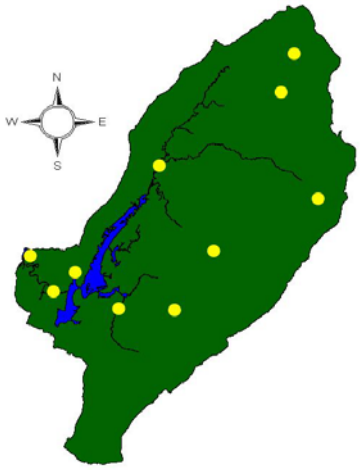

Orden: FALCONIFORMES
Familia: FALCONIDAE
Género: *Milvago*
Especie: *Milvago chimachima*
Nombre común: Garrapatero, Gavilán, Pigua

Categoría: Ninguna

Descripción. Longitud total 41-46 cm. Rapaz de tamaño mediano con coloración cabeza, cuello y vientre blanco crema o ante pálido, estriado negro detrás de los ojos. Dorso café oscuro y cola con numerosas barras ondulantes.

Aspectos ecológicos. Ave común de zonas abiertas y poco boscosas, borde de bosque y caminos, algunas veces vista al borde de quebradas, ríos y embalse, solitaria y comúnmente ubicada en la parte alta de árboles con poco follaje y en el subdosel, consumidora de carroña, huevos y pichones de otras especies y pequeños roedores. Vista generalmente posada sobre el lomo del ganado vacuno consumiendo ectoparásitos.

Distribución. Hasta unos 1800 m, raramente 2600 m. Es una especie ampliamente distribuida en todo el país excepto en Nariño (Hilty y Brown 2001). En la cuenca del río Coello se registra para las quebradas Potrerillo a 433 m y Barbona a 685 m (Villa et al, 2004).
En la cuenca del río Prado desde 290 hasta 1500 m, en las veredas La Virginia, El Puerto, Corinto, Aco Nuevo, Buenos Aires, Valencia, San pedro, Varsovia y Alto Torres. Municipio de Dolores departamento del Tolima vereda San Pablo a 860 m

Polyborus plancus Vieillot 1816

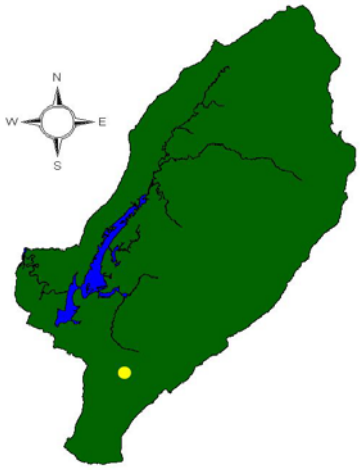

Orden: FALCONIFORMES
Familia: FALCONIDAE
Género: *Polyborus*
Especie: *Polyborus plancus*
Nombre común: Garrapatero, Gavilán, Pigua

Categoría: Ninguna

Descripción. Longitud total 51-61 cm. De patas largas y cresta hirsuta; pico fuerte. Piel facial desnuda y base delpico roja. Coronilla negra; resto de la cabeza, cuello y garganta blacos; manto barrado negro y blanco; por lo demas, negro por encima; pecho blanco barrado de negro que cambia a negro solido en tibias y vientre; rabadilla y cola blanquecinas con estrechas bandas onduladas negras y amplia banda subterminal blanca (Hilty y Brown 2001).

Aspectos ecológicos. Medianamente comun en regiones secas, enterreono abierto o semi abierto, especialmente dehesas o matorral con arboles dispersos.

Distribución. Hasta 3000 m. En todo el pais, exepto Costa Pacifica, region de Uraba y regiones sekvaticas S del río Guaviare. S Florida y Sw EEUU hasta Tierra del Fuego. Registrado tambien para el Municipio de Dolores departamento del Tolima vereda San Pablo a 860 m.

Ortalis motmot Hellmayr 1906

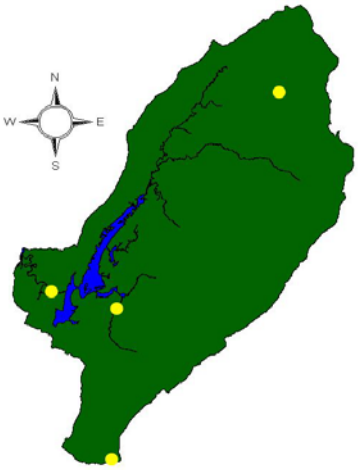

Orden: GALLIFORMES
Familia: CRACIDAE
Género: *Ortalis*
Especie: *Ortalis motmot*
Nombre común: Guacharaca variable

Categoría: Ninguna. La familia en general en peligro de extinción.

Descripción. Longitud total 53 cm. Ave café rojiza de cola larga, que se caracteriza por tener una membrana en el cuello de coloración rojiza. Ave de gran tamaño, parte inferior de la cola color rufo.

Aspectos ecológicos. En parejas o grandes grupos, común de zonas bajas, frecuenta árboles altos y medianos, comúnmente yarumo (*Cecropia* sp.), generalmente emite fuertes cantos y a veces es muy difícil de ver, particular de bosques y relictos de bosque.

Distribución. En Colombia esta reportada desde los 100 hasta los 2500 m. Vertientes del Valle del Cauca desde el Norte de Antioquia hasta Cauca y Valle del Magdalena desde Cundinamarca hasta el Huila (Hilty y Brown 2001). En la cuenca del río Coello se reporta desde los 433m hasta los 2050m. Para la subcuenca del río Anaime y Coello (Villa et al 2004).

En la cuenca del río Prado se registró entre 385 y 1100 m, en las veredas El Puerto, Aco Nuevo y San Pedro. Municipio de Dolores departamento del Tolima vereda San José a 1485 m.

Colinus cristatus Linnaeus 1766

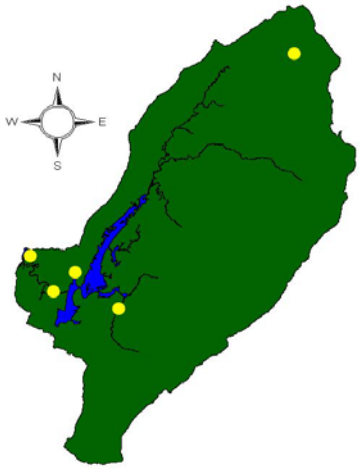

Orden: GALLIFORMES
Familia PHASIANIDAE
Genero: *Colinus*
Especie: *Colinus cristatus*
Nombre común: Perdiz común

Categoría: Ninguna

Descripción. Longitud total 20-23 cm. Cara y garganta blanca; nuca de color negro, punteada de blanco; parte superiores de color café en forma punteada y vermiculado de negro; partes inferiores de color castaño con puntos blancos grandes en el pecho y flancos; vientre barrado de negro (o castaño por debajo con puntos blancos grandes en pecho y flancos- vertiente este de la Cordillera Oriental) (Hilty y Brown 2001).

Aspectos Ecológicos. Medianamente común en sabanas y áreas con arbustos y matorrales, en grupos (Hilty y Brown 2001). Su observación es difícil en campo, ocasionalmente atraviesa caminos que permiten su registro. Se alimenta de granos presentes en el suelo.

Distribución. Para la región Caribe desde alto Sinù este hasta la Guajira; vertiente pacifica en valles altos de los ríos Dagua y Patia; todo el Valle del Cauca (hasta 1800m). Valle del Magdalena (hasta unos 2200m) y zona templada de la Cordillera Oriental desde Boyacá hasta la sabana de Bogotá. (Hilty y Brown 2001).

En la cuenca del río Prado se registró entre 280 y 900 m, en las veredas La Virginia, El Puerto, Corinto, Aco Nuevo y Varsovia.

Aramides cajanea Muller 1776

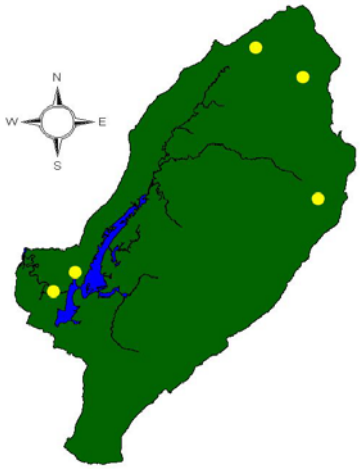

Orden: GRUIFORMES
Familia: RALLIDAE
Genero: *Aramides*
Especie: *Aramides cajanea*
Nombre común: Chilacoa colinegra

Categoría: Ninguna

Descripción. Longitud total 36 – 38 cm. Pico medianamente grande de color amarillo coronilla de color café, cabeza y cuello de color gris, este último es largo; ojos de color rojo, garganta blanquecina; dorso y alas de color oliva pardo; rabadilla y cola de color negro, el vientre de color naranja, plumas primarias rufas, patas de color naranja (Hilty y Brown 2001).

Aspectos Ecológicos. Común en hábitats pantanosos, orillas de ríos, manglares y charcas estacionales cerca de bosques de galería. A veces a cierta distancia del agua (Hilty y Brown 2001).

Distribución. Hasta 2300 m. costa pacifica al sur hasta la serranía del Baudó en todo el país excepto al este de la Guajira (Hilty y Brown 2001). Para la cuenca del río Coello se registró a 433 m en la vereda Potrerillo.

En la cuenca del río Prado se registró entre 385 y 1850 m, en las veredas El Puerto, Corinto, Parroquia Vieja, Las Catorce y La Colonia.

Gallinula chloropus Linnaeus 1758

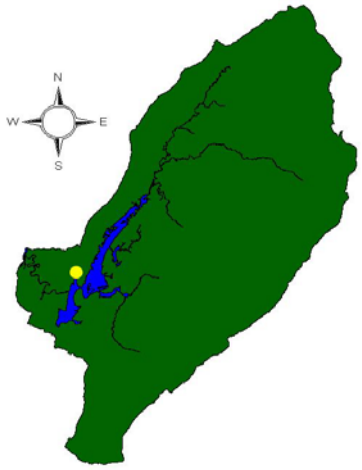

Orden: GRUIFORMES
Familia: RALLIDAE
Genero: *Gallinula*
Especie: *Gallinula chloropus*
Nombre común: Polla gris.

Categoría: Ninguna.

Descripción. Longitud total 33-36cm. Escudo frontal y pico grueso de color rojo, extremo del pico ce color amarillo, patas verdosas, cuerpo gris opaco, mas oscuro, casi negro en la cabeza y cuello; color café en la espalda y las alas; a los lados presenta una línea blanca (Hilty y Brown 2001).

Aspectos Ecológicos. Residente local y posiblemente migratoria del Norte, en estanques de agua dulce y lagos cienagosos.

Distribución. Hasta 3100 m. Región Caribe desde el bajo valle del Magdalena al este hasta el occidente de la Sierra Nevada de Santa Marta, al sur en la gran parte de valles del cauca y Magdalena y hasta zona templada de la cordillera oriental (Hilty y Brown 2001).

En la cuenca del río Prado a 393 m en la vereda de Corinto dentro del embalse.

Porphyrio martinica Linnaeus 1766

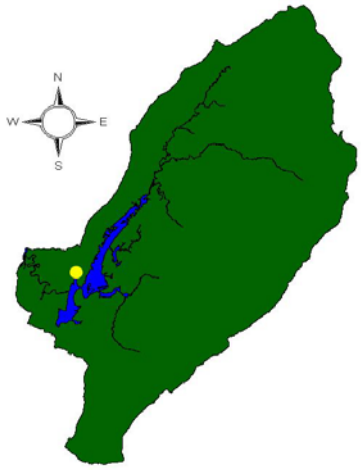

Orden: GRUIFORMES
Familia: RALLIDAE
Genero: *Porphyrio*
Especie: *Porphyrio martinica.*
Nombre común: Polla azul

Categoría: Ninguna.

Descripción. Longitud total 33cm. Escudo frontal de color azul claro, pico de color amarillo pardo ojos de color café claro, coronilla y nuca de color café, cabeza y pecho café muy claro, garganta de color blanco, alas color azul desvanecido hacia la espalda a un café oliva, rectrices en la superficie de color café oscuro, vientre y rabadilla de color blanco, patas largas de color amarillo (Hilty y Brown 2001).

Aspectos Ecológicos. Común en ciénagas de agua dulce, charcas, lagunas y arrozales. Se cree que es localmente migratoria (Hilty y Brown 2001)

Distribución. Hasta 100m en todo el país, ocasionalmente hasta 2600m en la Sabana de Bogota (Hilty y Brown 2001).

En la cuenca del río Prado se registró a 393 m en la vereda Corinto dentro del embalse.

Anurolimnas viridis Linnaeus 1766

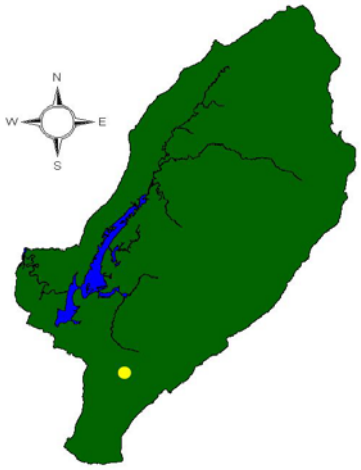

Orden: GRUIFORMES
Familia: RALLIDAE
Genero: *Anurolimnas*
Especie: *Anurolimnas viridis*
Nombre común: Polla azul

Categoría: Ninguna.

Descripción. Longitud total 16.5 cm. Ralida pequeña y simple. Pico corto gris azuloso de extremo oscuro; ojos y estrecho anillo ocular desnudo rojo; patas rojo rosa opacas. Coronilla rufa contrastante con lados grises de la cabeza; parte posterior del cuello y resto de partes superiores café oliva; debajo rufo canela, vicuña en garganta y centro del vientre, sin barras en flancos (Hilty y Brown 2001).

Aspectos Ecológicos. Se encuentra en parches enmalezados de yuca, potreros humedos enmalezados y bordes de carretera enmalezados. Principalmente una ralida de pastizales (Hilty y Brown 2001)

Distribución. Hasta 900 m. Bajo Valle del Cauca en extremo N de la C Central E hasta Velle medio del río Magdalena en S Bolivar y S hasta NE Antioquia y W Santander; E de los Andres cerca de Villavicencio, W Meta y registro visual en Pto. Inirida, E Guainia (Hilty y Brown 2001). En el Tolima se registro en el Municipio de Dolores el la vereda San Pablo a 860 m de altura

Jacana jacana Linnaeus 1766

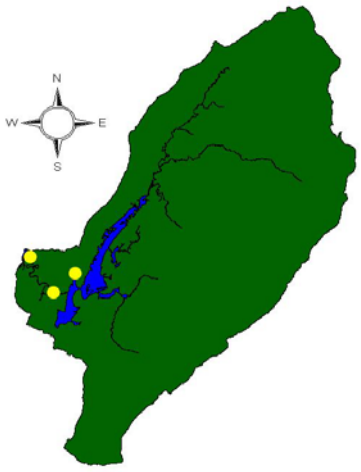

Orden: CHARADRIIFORMES
Familia: JACANIDAE
Genero: *Jacana*
Especie: *Jacana jacana*
Nombre común: Gallito de Cienaga

Categoría: Ninguna.

Descripción. Longitud total 25cm. Pico amarillo con escudo frontal rojo bilobulado carúnculas laterales rojas; patas largas y dedos muy largos, de color verde azuloso. Cabeza, cuello y partes inferiores negros; mayor parte de espalda y alas cerradas verde azuloso, a veces con mezcla de castaño marrón en cobertoras alares, espalda y rabadilla.

Aspectos Ecológicos. Una de las aves más características en ciénagas, lagunas y ríos lentos con vegetación flotante y emergente. Números fluctúan estacional mente. (Hilty y Brown 2001)

Distribución. Hasta 1000m desde límite con Panamá hasta occidente de la Guajira, sur hasta el alto valle del Magdalena. (Hilty y Brown 2001).

En la cuenca del rio Prado, se registró a 393 m en la vereda Corinto.

Actitis macularia Linnaeus 1766

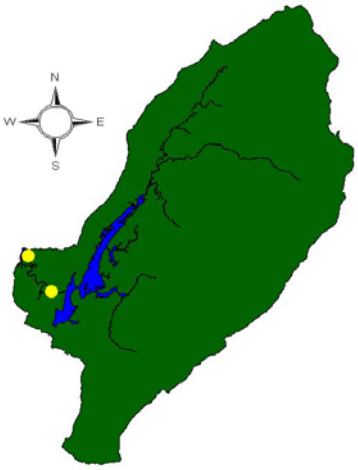

Orden: CHARADRIIFORMES
Familia: CHARADRIIDAE
Género: *Actitis*
Especie: *Actitis macularia* CZUT-Or: 0201
Nombre Común: Andarríos maculado

Categoría: Ninguna

Descripción. Longitud total 15,5-20 cm. Pico largo curvo (2.49 cm) gris opaco con ápice negro en mandíbula superior y rosa en inferior, tarso amarillo a café claro. Blanco a ante en partes inferiores, lado del pecho pardusco superciliar blanco y café oliva en partes superiores.

Aspectos ecológicos. Solitario común en ciertas épocas del año, en zonas ribereñas y playas de quebradas, ríos, humedales, embalses y arroceras, donde es común verlo consumiendo insectos subiendo y bajando la cabeza.

Distribución. Hasta 3300m. En todo el país (Hilty y Brown, 2001).

En la cuenca del río Prado se registro entre 280 y 385 en la vereda La Virginia y la vereda El Puerto.

Vanellus chilensis Molina 1782

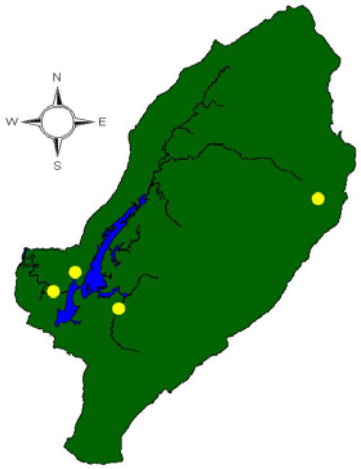

Orden: CHARADRIIFORMES
Familia: CHARADRIIDAE
Género: *Vanellus*
Especie: *Vanellus chilensis*
Nombre común: Caravana, pellar común

Categoría: Ninguna

Descripción. Longitud total 33-36 cm. De coloración blanca y negra. Pico rosado en ápice negro, patas rosadas. Pardo en partes superiores, hombros verdosos y cresta negra larga.

Aspectos ecológicos. Común en parejas o grupos, en pastizales bajos y altos, humedales y zonas inundables.

Distribución. Hasta 3000m. En todo el país hasta S del Cauca (Hilty y Brown, 2001). En Colombia esta reportado hasta los 2600m en la cordillera Central y hasta los 3100m en el PNN Puracé. Local en vertiente pacífica, raramente en la Amazonia (Hilty y Brown 2001). En la cuenca del río Coello registrada en la subcuenca del río Cocora, Toche, Combeima y Coello entre los 685 y 2440 m (Villa et al. 2004).

En la cuenca del río Prado se registro entre 385 y 1850 m en la vereda Aco Nuevo, El Puerto, Corinto, Parroquia Vieja y La Colonia.

Claravis pretiosa Ferrari- Pérez 1886

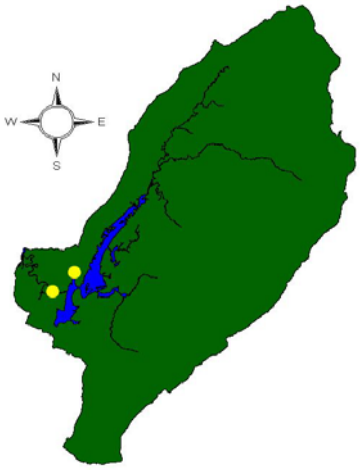

Orden: COLUMBIFORMES
Familia: COLUMBIDAE
Género: *Claravis*
Especie: *Claravis pretiosa* CZUT-Or: 0180
Nombre común: Tortolita azul

Categoría: Ninguna

Descripción. Longitud total 17.8-22cm. Macho. Alas y espalda gris azulosa. Ala con abundantes puntos negros. Partes inferiores y cabeza más claros. Hembra de color café ante en espalda y alas.

Aspectos ecológicos. Principalmente en parejas u ocasionalmente en pequeños grupos, típica de zonas secas, matorrales y matorrales.

Distribución. Hasta 1000m. En todo el país excepto en los Valles altos de Cauca y Magdalena (Hilty y Brown, 2001). En la cuenca del río Prado (alturas)
En la cuenca del río Coello se registra para la quebrada Potrerillo a 433 m (Villa et al, 2004).

En la cuenca del río Prado se registra en la vereda El Puerto (385m) y Corinto (393 m).

Columba subvinacea Lawrence 1868

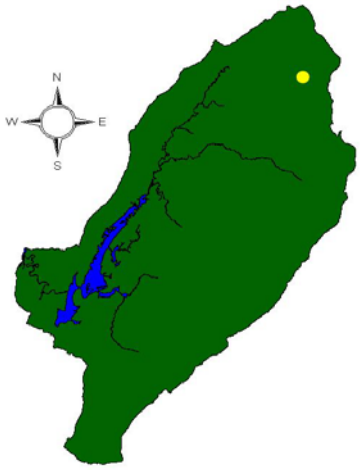

Orden: COLUMBIFORMES
Familia: COLUMBIDAE
Género: *Columba*
Especie: *Columba subvinacea*
Nombre Común: Torcaza colorada

Categoría: Ninguna

Descripción. Longitud total 30cm. De pico negro, ojos y patas rojo opaco. Principalmente café rojizo oscuro; cabeza, cuello y partes inferiores más pálidas.

Aspectos ecológicos. Usualmente solitaria en la parte alta de los árboles (Dosel).

Distribución. Hasta 2800m. Comúnmente por debajo de los 500m. En zonas húmedas y secas en todo el país (Hilty y Brown, 2001). En la cuenca del río Coello se reporta para la subcuenca del río Bermellón a 2050 m.

En la cuenca del río Prado se registro a 1850 m en la Vereda Las Catorce.

Columba plumbea Vieillot 1818

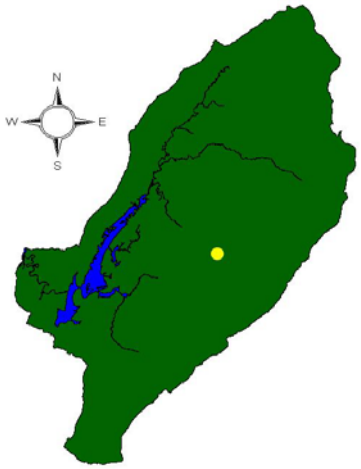

Orden: COLUMBIFORMES
Familia: COLUMBIDAE
Género: *Columba*
Especie: *Columba plumbea*
Nombre Común:

Categoría: Ninguna

Descripción. Longitud total 33 cm. Café oscuro opaco por encima, coronilla, nuca y alta espalda con ligero tinte púrpura, debajo café grisáceo. Interior de alas gris (Hilty & Brown 2001).

Aspectos ecológicos. En borde bosques limitantes con claros extensos. Principalmente en colinas.

Distribución. Hasta 1600 m. En todo el territorio colombiano.

En la cuenca del río Prado se registró a 1750 m en la Vereda Galilea.

Columba fascista Say 1823

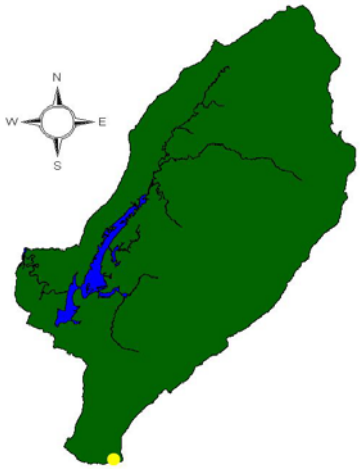

Orden: COLUMBIFORMES
Familia: COLUMBIDAE
Género: *Columba*
Especie: *Columba fasciata*
Nombre Común: Torcaza Collareja

Categoría: Ninguna

Descripción. Longitud total 36 cm. Grande y Robusta con cola ancha en forma de abanico. Pico amarillo. Principalmente gris parduzca; banda blanca conspicua en la nuca y lustre verde broncineo metalico en la alta espalda; cabeza y partes inferiores gris vinaceo; mitad basal de la cola gris azuloso, mitad distal gris cenizo con banda central negruzca conspicua en vuelo (Hilty & Brown 2001).

Aspectos ecológicos. Comun localmente. En Selvas humedas de montaña, claros con arboles grandes dispersos y laderas abruptas enrastrojadas. Muestra mivimientos estacionales marcados, a veces por encima o por debajo de las alturas normales (Hilty & Brown 2001).

Distribución. Principalmente 2000 – 3000 m (registro entre 500 – 3600). Sierra Nevada de Santa Marta y Snia. Del Perija y las 3 cordilleras. En el Tolima en el municipio de Dolores en la vereda San José a 1485 m de altura

Columbina minuta Todd 1903

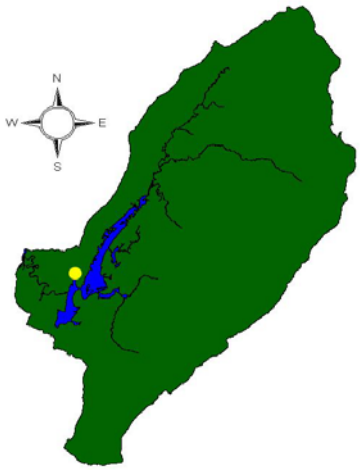

Orden: COLUMBIFORMES
Familia: COLUMBIDAE
Género: *Columbina*
Especie: *Columbina minuta*
Nombre común: Tortolita diminuta

Categoría: Ninguna

Descripción. Longitud total 15cm. De pico negro. Por encima café grisáceo, coronilla y nuca más pálida.

Aspectos ecológicos. Usualmente solitaria o en parejas, en matorral seco y campos enmalezados y áreas abiertas con arbustos y árboles dispersos. Busca su alimento en el suelo lo que facilita su observación en áreas abiertas.

Distribución. Hasta 1400 m. Localmente en partes más secas del N Colombiano, alto río Sucio (Antioquia), S de Barranquilla en Atlántico y parte más seca del Valle del Cesar S hasta Ocaña, N de Santander y Córdoba; valles medios y altos del Cauca. (Hilty y Brown, 2001).

En la cuenca del río Prado se registró en la vereda Corinto (393m).

Columbina passerina Todd 1913

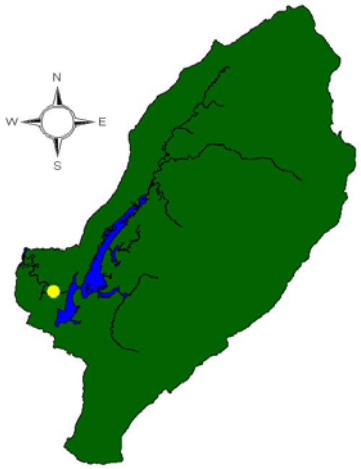

Orden: COLUMBIFORMES
Familia: COLUMBIDAE
Género: *Columbina*
Especie: *Columbina passerina*
Nombre común: Tortolita pechiescamada

Categoría: Ninguna

Descripción. Longitud total 13-16.5cm. De pico rosáceo. Cola cuadrada y pecho escamado. Por encima café grisáceo, cabeza más pálida.

Aspectos ecológicos. Similar a la anterior. Usualmente solitaria o en parejas, en matorral seco y campos enmalezados y áreas abiertas con arbustos y árboles dispersos.

Distribución. Hasta 2100 m. En Ibagué por debajo de 1000 m. Región del Caribe desde NE Córdoba E hasta la Guajira; vertiente Pacífica en valles altos de Dagua y Patía, valles medio y alto de Cauca (hasta Popayán) y casi todo el valle del Magdalena (Hilty y Brown 2001). En la cuenca del río Coello se registra para la subcuenca del río Andes a 905 m y en la quebrada Potrerillo a 433 m (Villa et al. 2004).

En la cuenca del río Prado se registró en la vereda El Puerto (385 m).

Columbina talpacoti Temminck 1810

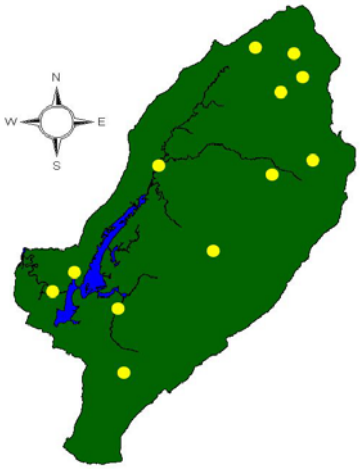

Orden: COLUMBIFORMES
Familia: COLUMBIDAE
Género: *Columbina*
Especie: *Columbina talpacoti*
Nombre común: Tortolita común, abuelita

Categoría: Ninguna

Descripción. Longitud total 16.5-17.4 cm. Pico negro. Tórtola pequeña de color rufo canela macho más oscuro que hembra. Posee puntos negros en el ala. Rectrices externas negras.

Aspectos ecológicos. En parejas o grandes grupos, en varios tipos de hábitats principalmente urbanos y zonas de siembra de cultivos.

Distribución. Hasta 2400 m, usualmente a menos de 1600 m. En todo el país especialmente zonas más secas (Hilty y Brown 2001). En la cuenca del río Coello se registra para las subcuenca de los ríos Andes, Coello y Combeima entre los 433 m y los 1700 m.
En la cuenca del río Prado se registró entre 385 y 1703 m, en las veredas El Puerto, Aco Nuevo, Corinto, Valencia, Arcadia, Alto Torres, San Pedro, Varsovia, Parroquia Vieja y Las Catorce. Municipio de Dolores departamento del Tolima vereda San Pablo a 860 m.

Leptotila verreauxi Bonaparte 1855

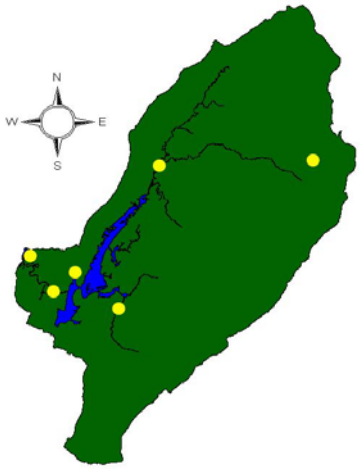

Orden: COLUMBIFORMES
Familia: COLUMBIDAE
Género: *Leptotila*
Especie: *Leptotila verreauxi*
Nombre común: Caminera rabiblanca

Categoría: Ninguna

Descripción. Longitud total 16.5-17.4 cm. Pico negro. Tórtola pequeña de color rufo canela macho más oscuro que hembra. Posee puntos negros en el ala. Rectrices externas negras.

Aspectos ecológicos. En parejas o grandes grupos, en varios tipos de hábitats principalmente urbanos y zonas de siembra de cultivos.

Distribución. Hasta 2400 m, usualmente a menos de 1600 m. En todo el país especialmente zonas más secas (Hilty y Brown 2001). En la cuenca del río Coello se registra para la subcuenca del río Andes (900 m) y las quebradas Potrerillo (433 m) y Barbona (685 m) (Villa et al. 2004).

En la cuenca del río Prado se registró entre 280 y 1600 m, en las veredas La Virginia, EL Puerto, Corinto, Aco Nuevo, Valencia y Manzanita.

Zenaida auriculata Des Murs 1847

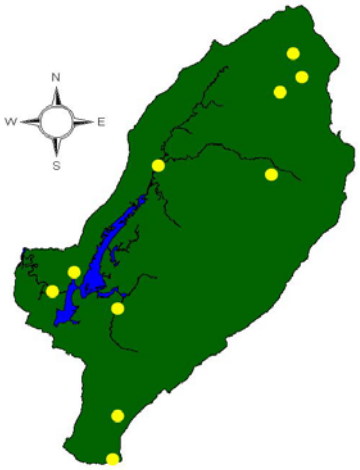

Orden: COLUMBIFORMES
Familia: COLUMBIDAE
Género: *Zenaida*
Especie: *Zenaida auriculata*
Nombre común: Torcaza

Categoría: Ninguna

Descripción. Longitud total 16.5-17.4 cm. Pico negro. Tórtola pequeña de color rufo canela macho más oscuro que hembra. Posee puntos negros en el ala. Rectrices externas negras.

Aspectos ecológicos. En parejas o grandes grupos, en varios tipos de hábitats principalmente urbanos y zonas de siembra de cultivos.

Distribución. Hasta 2400 m, usualmente a menos de 1600 m. En todo el país especialmente zonas más secas (Hilty y Brown 2001). En la cuenca del río Prado (alturas). En la cuenca del río Coello se registra para las subcuencas de los ríos Andes y Coello entre los 433 m y 900 m (Villa et al. 2004).

En la cuenca del río Prado se registró desde 385 hasta 1703 m, en las veredas Aco Nuevo, El Puerto, Corinto, Valencia, Arcadia, San Pedro, Varsovia y Las Catorce. Municipio de Dolores departamento del Tolima vereda San José a 1485 m y San Andres a 1500 m.

Amazona ochrocephala Cabanis 1874

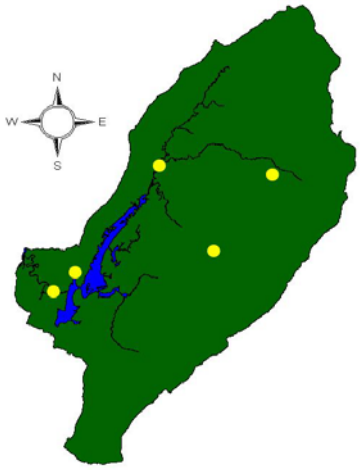

Orden: PSITTACIFORMES
Familia: PSITTACIDAE
Genero: *Amazona*
Especie: *Amazona ochrocephala*
Nombre común: Lora común.

Categoría: Ninguna

Descripción. Longitud total 36 cm. Pico claro con extremo pardusco. Cuerpo principalmente de color verde, con centro de la coronilla de color amarillo, remiges con ápice azul; hombros y parches en secundarios rojos; pequeña extensión de color rojo en la base de la cola.

Aspectos Ecológicos. Selvas secas abiertas y bordes de bosque húmedos, bosques de galería. Áreas pantanosas o más abiertas. (Hilty y Brown 2001).

Distribución. Hasta 1500 m. Norte del Choco desde el limite de Panamá al este a través de la mayor parte de tierras bajas al Norte de los Andes hasta el Occidente y Sureste de la Sierra Nevada de Santa Marta y al Sur hasta el alto Valle del Magdalena en el Huila (Hilty y Brown 2001).

En la cuenca del río Prado se registró entre 385 y 1150 m, en las veredas El Puerto, Corinto, Valencia, Alto Torres, Arcadia.

Amazona mercenaria Cabanis 1874

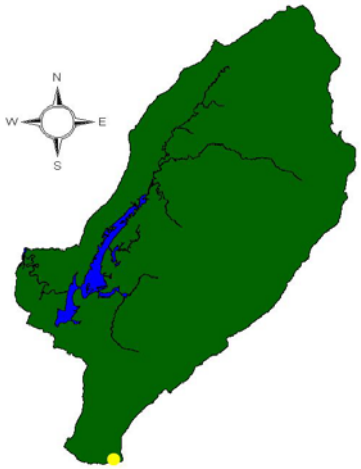

Orden: PSITTACIFORMES
Familia: PSITTACIDAE
Genero: *Amazona*
Especie: *Amazona mercenaria*
Nombre común: Lora Andina

Categoría: Ninguna

Descripción. Longitud total 33 cm. Pico parduzco con area palida en base de mandibula superior. Principalmente verde; plumas de nuca y pecho conmargenes negros; supracaudales verde amarillento palido; remiges con apice azul; borde anterior del ala con extremo amarillo naranja, pero usualmente sin especulo rojo; rectrices externas verdes con banda media roja y apice verde amarillento mas palido (Hilty y Brown 2001).

Aspectos Ecológicos. Local, selvas humedas de motaña y en vuelo sobre terreno parcialmente deforestado. Algun movimiento estacional nomdico en C Occidental en Valle; en PN Cueva de los Guacharos, residente pero mas numerosa, generalmente se observa en vuelo (Hilty y Brown 2001).

Distribución. Desde 1600 – 3300 m. En mayoria de areas bien abajo del limite de vegetación arborea; Sierra Nevada de Santa Marta y Snia. Del Paerija y las 3 cordilleras (Hilty y Brown 2001). En el Tolima en el municipio de Dolores en la vereda San José a 1485 m de altura.

Aratinga wagleri Gray, GR 1845

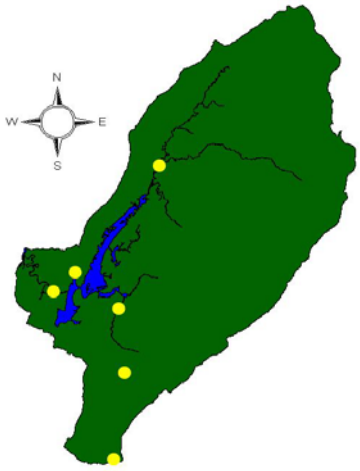

Orden: PSITTACIFORMES
Familia: PSITTACIDAE
Genero: *Aratinga*
Especie: *Aratinga wagleri*
Nombre común: Perico chocolero.

Categoría: Ninguna

Descripción. Longitud total 36 cm. Cola larga y aguda; pico gris; anillo ocular grande de color blanco. Plumaje verde con parte anterior de la coronilla roja y unos pocos puntos rojos en los lados del cuello; interior de las alas y superficie interior de la cola de color amarillo pardo.

Aspectos Ecológicos. Común mente en regiones húmedas forestadas o parcialmente forestadas en los Andes y valles interandinos. Ampliamente distribuida en piedemonte y bajas elevaciones, pero todavía se aventura ocasionalmente a la región denostada del alto Valle del Cauca (Hilty y Brown 2001).

Distribución. Generalmente se distribuyen de 350 a 2800 m (principalmente 900- 2500m). Sierra Nevada de Santa Marta y Serranía del Perija. Cordillera central y occidental y vertiente occidental de la cordillera central. Norte de Venezuela al sur por las montañas hasta el este y occidente de Perú (Hilty y Brown 2001). En la cuenca del río Coello se registra entre 433 y 685m en la vereda Poterillo y la quebrada La Borbona.

En la cuenca del río Prado se registró entre 385 y 450 m, en las veredas Aco Nuevo, El Puerto, Corinto, Valencia. Municipio de Dolores departamento del Tolima vereda San José a 1485 m, y vereda San Pablo a 860 m.

Brotogeris jugularis Muller 1776

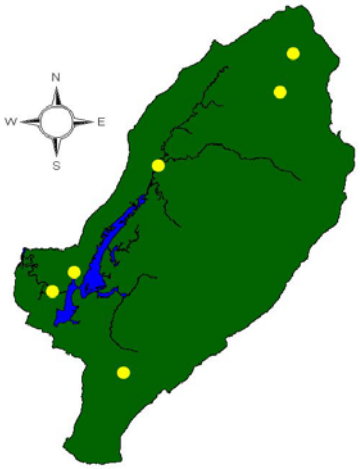

Orden: PSITTACIFORMES
Familia: PSITTACIDAE
Genero: *Brotogeris*
Especie: *Brotogeris jugularis*
Nombre común: Periquito bronceado

Categoría: Ninguna

Descripción. Longitud total 18 cm**.** Cola cota y aguda; pico de color amarillo opaco, cuerpo principal mente verde con pequeña mancha de color naranja en la barbilla y extenso parche de color bronce en el hombro; cobertoras alares internas amarillas; remiges de color verde azuloso (Hilty y Brown 2001).

Aspectos Ecológicos. Común en bosques secos y áreas cultivadas o parcialmente deforestadas con arboles remanentes; menos numeroso en dosel y bordes de bosque húmedo (Hilty y Brown 2001).

Distribución. Se ha registrado hasta 1000 m. Costa Pacifica al sur hasta la serranía del Baudó; en tierras bajas al norte de los Andes hasta la región de Santa Marta, serranía del Perija y al sur hasta el alto rió Nechi y alto valle del Magdalena; al este de los Andes en Norte de Santander y sur occidente de Arauca (Hilty y Brown 2001). En la cuenca del río Coello se registro apartir de 433 hasta 1700 m excepto a 1400 m en la vereda La Planada.

En la cuenca del río Prado se registró entre 385 y 1100 m, en las veredas El Puerto, Corinto, Valencia, San Pedro, Varsovia. Municipio de Dolores departamento del Tolima vereda San Pablo a 860 m

Forpus conspicillatus Lafresnaye 1848

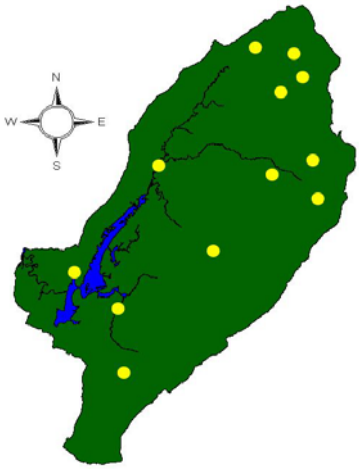

Orden: PSITTACIFORMES
Familia: PSITTACIDAE
Genero: *Forpus*
Especie: *Forpus conspicillatus*
Nombre común: Periquito de anteojos

Categoría: Ninguna

Descripción. Longitud total 12.8cm. Pico de color marfil. Los machos con cuerpo principalmente de color verde, mas claro amarillento en el vientre; región ocular de color azul; cobertoras alares superiores e inferiores y rabadilla de color azul violeta; superficie inferior de las remiges de color verde azuloso .En las hembras el cuerpo es enteramente verde mas brillante, verde esmeralda alrededor de los ajos, frente y rabadilla (Hilty y Brown 2001).

Aspectos Ecológicos. Abundantes en áreas cultivadas secas y semi abiertas, en montes y claros con árboles dispersos (Hilty y Brown 2001).

Distribución. Generalmente se ha registrado apartir de 200 a 1800 m para Colombia (Hilty y Brown 2001). Para la cuenca del río Coello se registro desde 433 hasta 1700 m excepto a 1665 m en el corregimiento Laureles.

En la cuenca del río Prado se registró entre 393 y 1703 m, en las veredas Corinto, Aco Nuevo, Valencia, Arcadia, Alto Torres, Manzanita, San Pedro, Varsovia, Parroquia Vieja, Las Catorce. Municipio de Dolores departamento del Tolima vereda San Pablo a 860 m

Pionus chalcopterus Fraser 1841

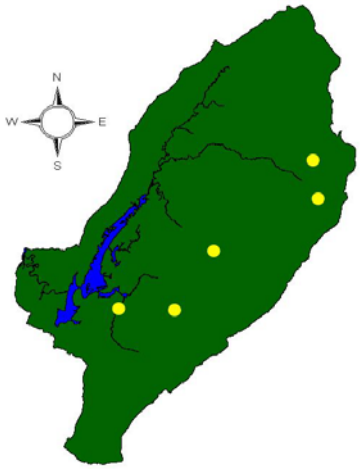

Orden: PSITTACIFORMES
Familia: PSITTACIDAE
Genero: *Pionus*
Especie: *Pionus chalcopterus*
Nombre común: Cotorra maicera

Categoría: Ninguna

Descripción. Longitud total 27.57 cm. Pico de color amarillo, cuerpo de color verde pardo, dorso de color verde bronceado, hombros pardos y posee un parche de color salmón en la garganta e inicio del pecho; cobertoras alares internas azul ultramarino intenso; primarias de color verde azul; cobertoras infracaudales y base interior de la cola de color rojo (Hilty y Brown 2001).

Aspectos Ecológicos. Abundantes en áreas cultivadas secas y semi abiertas, en montes y claros con árboles dispersos (Hilty y Brown 2001).

Distribución. Principalmente de 1400 a 2400 m puntualmente en las tres cordilleras (Hilty y Brown 2001). En la cuenca del río Coello se registro en el corregimiento Toche a 2150 m.

En la cuenca del río Prado se registró entre 430 y 1850 m, en las veredas Aco Nuevo, Buenos Aires, Alto Torres, Manzanita, La Colonia.

Pyrrhura melanura Bond & Schavensee 1940

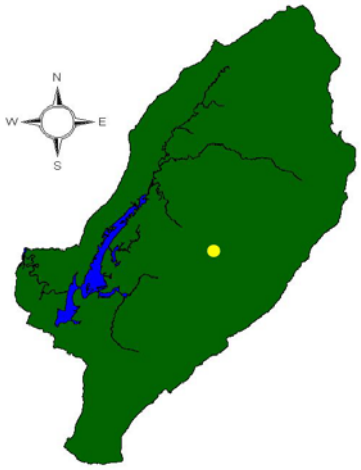

Orden: PSITTACIFORMES
Familia: PSITTACIDAE
Genero: *Pyrrhura*
Especie: *Pyrrhura melanura*
Nombre común: Periquito colirrojo.

Categoría: Ninguna

Descripción. Longitud total 25 cm. Cuerpo de color verde en general; rectrices de color en su terminación, pico blanco grisáceo, área ocular de color blanco, zona auricular de color rufo, pecho de forma escamada de color blanco; hombre y cobertoras primarias mayores de color rojo firme; rectrices externas de color verde, coronilla de color café.

Aspectos Ecológicos. Se encuentra en gran variedad de zonas selváticas desde tierras bajas húmedas y bosques húmedos de montaña, borde de bosque y regiones parcialmente deforestadas, a menudo relativamente común pero con una distribución irregular. Posiblemente por efectos de movimientos estacionales (Hilty y Brown 2001).

Distribución. Hasta 300 m. En la vertiente pacifica de Nariño; alto valle del Magdalena (1600-2800 m) desde el sur del Tolima hasta la cabecera del valle en Huila (Hilty y Brown 2001).

En la cuenca del río Prado se registró a 1500 en la vereda Alto Torres.

Crotophaga ani Linnaeus 1758

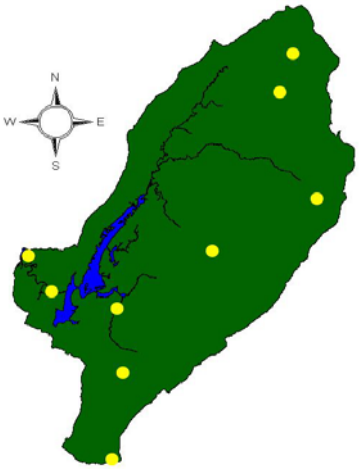

Orden: CUCULIFORMES
Familia: CUCULIDAE
Género: *Crotophaga*
Especie: *Crotophaga ani*
Nombre común: Cirigüelo, Garrapatero común

Categoría: Ninguna

Descripción. Longitud total 33 cm. Ave de oscuro color (negro), pico negro arqueado, cola larga y contráctil.

Aspectos ecológicos. En grupos pequeños generalmente de 7 individuos. Comúnmente emitiendo cantos, se posa en árboles y arbustos o sobre malazas y pasto, algunas veces se posa en cercos o cables de la luz. Su nombre vulgar proviene de su hábito común de sacar garrapatas al ganado vacuno. Esta muy asociado a lugares de poca vegetación o carente de árboles.

Distribución. En Colombia se encuentra hasta unos 2000 m, en números más pequeños hasta 2700 m. En todo el país (Hilty y Brown 2001). En la cuenca del río Coello se reporta entre los 433 m y los 2050 m para las subcuencas de los ríos Anaime, Andes, Bermellón, Coello y Combeima (Villa et al. 2004).

En la cuenca del río Prado se registró entre 280 y 1100 m, en las veredas Aco Nuevo, El Puerto, La Virginia, Corinto, San Pedro, Varsovia. Municipio de Dolores departamento del Tolima vereda San José a 1485 m.

Crotophaga major Gmelin 1788

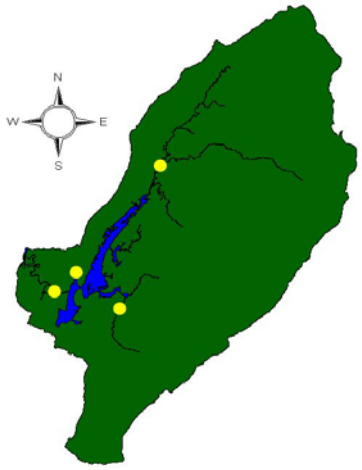

Orden: CUCULIFORMES
Familia: CUCULIDAE
Género: *Crotophaga*
Especie: *Crotophaga major*
Nombre común: Garrapatero mayor

Categoría: Ninguna

Descripción. Longitud total 43-46 cm. Pico negro, de color negro azuloso (oscuro).

Aspectos ecológicos. Generalmente en grupo de 5 a 37 individuos. Se percha a alturas medias de los árboles. Común de zonas intervenidas, pero en pequeños relictos de bosque, algunas veces cercano a fuentes de agua (ríos y quebradas).

Distribución. En Colombia principalmente debajo de 500 m en todo el país (Hilty y Brown 2001). En la cuenca del río Coello se registró en poterillo a 433 m (Villa et al. 2004).

En la cuenca del río Prado se registró entre 385 y 450 m, en las veredas Aco Nuevo, El Puerto, Corinto, Valencia.

Crotophaga sulcirostris Swainson 1827

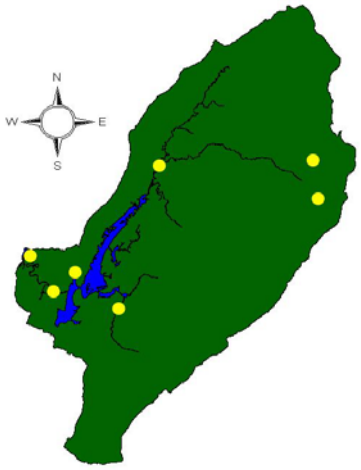

Orden: CUCULIFORMES
Familia: CUCULIDAE
Género: *Crotophaga*
Especie: *Crotophaga sulcirostris*
Nombre común: Cirigüelo, Garrapatero

Categoría: Ninguna

Descripción. Longitud total 35 cm. Un poco más grande que garrapatero común, con pico ligeramente arqueado, de color oscuro.

Aspectos ecológicos. Similar a garrapatero común, generalmente a menores alturas, posado en cercas y pastizales cercano a zonas de pastoreo del ganado.

Distribución. En Colombia llega hasta 500 m. Región Caribe desde el Norte de Córdoba hasta el Oriente de la Guajira, Sur en partes más secas de valles medio y alto del Magdalena hasta el Norte del Huila (Hilty y Brown 2001). En la cuenca del río Coello se registra entre los 433 m y los 2050 m para las subcuencas de los ríos Coello, Anaime y Combeima.

En la cuenca del río Prado se registró entre 280 y 1850 m, en las veredas La Virginia, Aco Nuevo, El Puerto, Corinto, Valencia, Manzanita, La Colonia.

Piaya cayana Linnaeus 1766

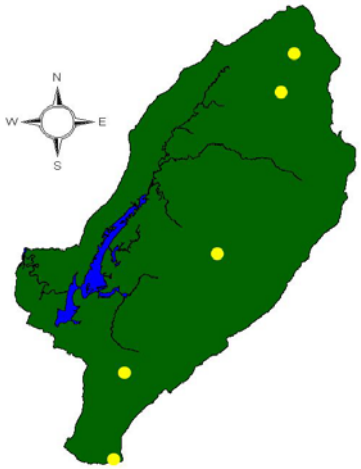

Orden: CUCULIFORMES
Familia: CUCULIDAE
Género: *Piaya*
Especie: *Piaya cayana*
Nombre común: Cuco ardilla, Gallo de monte

Categoría: Ninguna

Descripción. Longitud total 43 cm. Ave de color castaño (predomina) y garganta y alto pecho gris a ante, abdomen negro y cola largo.

Aspectos ecológicos. Generalmente solitaria con movimientos que hacen recordar a una ardilla por lo cual su nombre vulgar, común en ramas medias y bosque secundario, parches de bosque y potreros en sucesión.

Distribución. Se encuentra en todo el país hasta los 2700 m (Hilty y Brown 2001). En la cuenca del río Coello desde los 433 m hasta los 2400 m, para las subcuencas de los ríos Anaime, Coello, Bermellón, Combeima y Toche.

En la cuenca del río Prado se registró entre 900 y 1100 m las veredas Varsovia y San Pedro. Municipio de Dolores departamento del Tolima vereda San José a 1485 m y vereda San Pablo a 860 m.

Piaya minuta Vieillot 1817

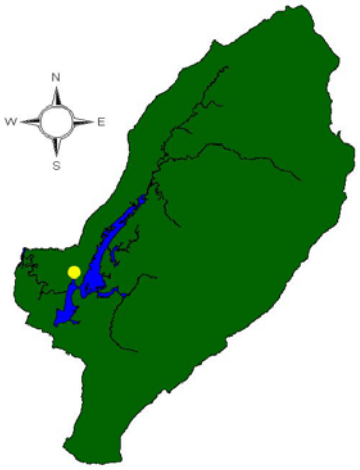

Orden: CUCULIFORMES
Familia: CUCULIDAE
Género: *Piaya*
Especie: *Piaya minuta* CZUT-Or: 0199
Nombre común: Cuco enano

Categoría: Ninguna

Descripción. Longitud total 24.8 cm. Ave de color castaño general y partes inferiores gris ante, con ojo rojo y ocular. Culmen 1.86 cm. Cola larga (13.3cm). Pico amarillo, tarso negro.

Aspectos ecológicos. Común de zonas de montaña generalmente difícil de ver, en árboles a mediana altura o matorral denso. Generalmente cerca de ríos.

Distribución. Hasta 1600 m. En todo el país en regiones húmedas (pocos registros en costa pacífica y ninguno en Nariño (Hilty y Brown 2001).

En la cuenca del río Prado se registró en Corinto a 393 m.

Tapera naevia Linnaeus 1766

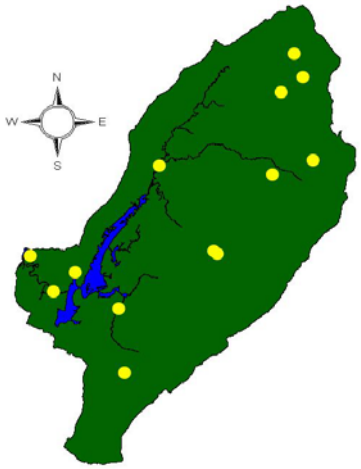

Orden: CUCULIFORMES
Familia: CUCULIDAE
Género: *Tapera*
Especie: *Tapera naevia*
Nombre común: Tres pies, sinfin

Categoría: Ninguna

Descripción. Longitud total 28-30 cm. Ave café estriado de ante, y negro en el dorso, cresta rufa, vientre blanco con superciliar blanquecino.

Aspectos ecológicos. Es una especie difícil de ver, pero que frecuentemente canta en las madrugadas y atardeceres con su melodioso canto a largas distancias. Común de zonas abiertas, en pastizales y muy escurridizo.

Distribución. En Colombia llega hasta los 1800 m. Occidente de los Andes excepto en costa Pacífica, don de se ha registrado sólo del bajo valle del Atrato y Occidente del Valle (Hilty y Brown 2001). En la cuenca del río Coello desde los 433 m hasta los 2050 m. Cocora y subcuencas de los ríos Andes, Anime, Cocora, Combeima y Bermellón (Villa et al. 2004).

En la cuenca del río Prado se registró entre 280 y 1703 m, en las veredas La Virginia, El Puerto, Corinto, Aco Nuveo, Valencia, Alto Torres, Arcadia, Manzanita, San Pedro, Varsovia, Las Catorce. Municipio de Dolores departamento del Tolima vereda San Pablo a 860 m

Nyctidromus albicollis Gmelin 1789

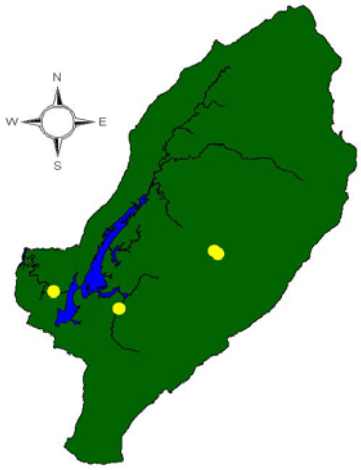

Orden: CAPRIMULGIFORMES
Familia: CAPRIMULGIDAE
Género: *Nyctidromus*
Especie: *Nyctidromus albicollis* CZUT-Or: 0217
Nombre común: Guarda caminos común, gallina ciega

Categoría: Ninguna

Descripción. Machos de 27-28 cm y hembras de 24 cm. Pico ancho (1.8 cm) y corto (1.1 cm). Machos con pico amarillo con ápice negro y hembras completamente amarillo claro. Alas anchas y cola larga (11,4 cm) y redondeada. Parte superior pardusco moteada de negro y ante, en hembras pecho también similar. Machos con amplia banda blanca en la garganta y cola en extremos blanca y en primarias en vuelo blanca.

Aspectos ecológicos. Ave nocturna de hábitos crepusculares generalmente vista posada sobre hojarasca o al lado del camino (pastizales) y en ramas a baja altura, consume insectos en vuelos cortos en zonas cercanas a cuerpos de agua. Solitaria y común de selva, matorrales y malezas.

Distribución. Hasta 2300 m. General (principalmente regiones húmedas en el Caribe y Santa Marta) (Hilty y Brown 2001).
En la cuenca del río Prado se registró entre 385 y 1500 m, en las veredas El Puerto, Aco Nuevo, Alto Torres. Municipio de Dolores departamento del Tolima vereda San Andres a 1500 m y San Pablo a 860 m.

Strectoprogne zonaris Shaw 1796

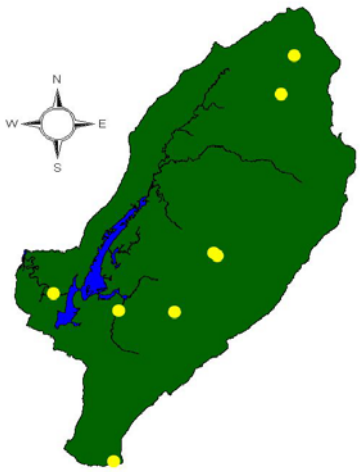

Orden: APODIFORMES
Familia: APODIDAE
Género: *Strectoprogne*
Especie: *Strectoprogne zonaris*
Nombre común: Vencejo collar, avión

Categoría: Ninguna

Descripción. Longitud total 20 cm. Ave de coloración uniforme negra con un anillo blanco en el cuello. Cola ahorquillada y alas finas y largas.

Aspectos ecológicos. De vuelo rápido. Vuela en grupos de 10 (grupos pequeños) o mayores a 100 ejemplares (Grupos grandes) realiza sobrevuelos en círculos ondulantes a gran altura. Se alimentan al igual que otros vencejos de insectos cazados al vuelo.

Distribución. Hasta 3500 m. En general al W de los Andes y al E a lo largo de la base de piedemontes y tierras bajas. Localmente en Vaupés y Guanía, amazonas cerca de Leticia (Hilty y Brown, 2001). En la cuenca del río Coello se registra entre los 2050-2152 m para la subcuenca de los ríos Toche y Anaime (Villa et al. 2004).

En la cuenca del río Prado se registró entre 385 y 1100 m, en las veredas Buenos Aires, Aco Nuevo, El Puerto, Corinto, San Pedro, Varsovia. Municipio de Dolores departamento del Tolima vereda San José a 1485 m.

Cypseloides rutilus

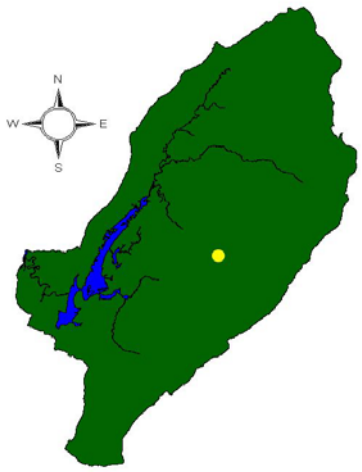

Orden: APODIFORMES
Familia: APODIDAE
Género: *Cypseloides*
Especie: *Cypseloides rutilus*
Nombre común: Vencejo cuellirrojo

Categoría: Ninguna

Descripción. Longitud total 13 cm. De coloración negra y con cola relativamente larga. Con collar rufo alrededor del cuello; cola cuadrada o ligeramente escotada.

Aspectos ecológicos. De vuelo rápido. Solitario o en grupos pequeños. Se alimentan al igual que otros vencejos de insectos cazados al vuelo.

Distribución. Entre 800 y 2500 m. En las tres cordilleras.

En la cuenca del río Prado se registró a 1750 m, en la vereda Galilea.

Adelomyia melanogenys Fraser 1840

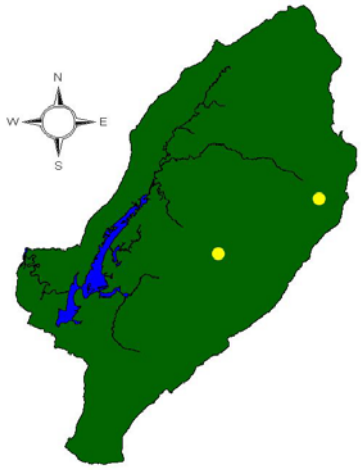

Orden: APODIFORMES
Familia: TROCHILIDAE
Genero: *Adelomyia*
Especie: *Adelomyia melanogenys*
Nombre común: Colibrí pechipunteado

Categoría nacional: Ninguna

Descripción. Longitud 8.6 cm. Pico corto y recto de color negro. Coloración café en todo el cuerpo y punteado en la garganta. Amplia linea ocular ante que se extiende hasta la zona auricular. Banda terminal de la cola color ante. Partes inferiores más claras.

Aspectos ecológicos. Frecuente en bosques de crecimiento secundario y cerca a cultivos de café, plátano y frutales.

Distribución. En Colombia se registra entre 1000 y 2500 m. en las tres cordilleras (Hilty y Brown 2001).

En la cuenca del río Prado se observó en la vereda La Colonia a 1850 m.

Amazilia franciae Bourcier & Mulsant 1846

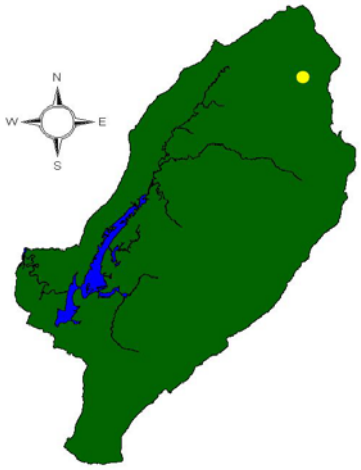

Orden: APODIFORMES
Familia: TROCHILIDAE
Genero: *Amazilia*
Especie: *Amazilia franciae*
Nombre común: Amazilia andino

Categoría nacional: Ninguna

Descripción. Longitud 9.1 cm. Pico recto con mandíbula superior negra y mandíbula inferior rosada. Frente y coronilla azulosa en el macho y verde en la hembra. Partes superiores verde iridiscente y zona media de los flancos. Partes inferiores: garganta, pecho, abdomen e infracaudales, de color blanco inmaculado. Cola oscura y supracaudales cobrizas.

Aspectos ecológicos. Frecuente en bosques de crecimiento secundario y cerca a cultivos de café, plátano y frutales.

Distribución. En Colombia se registra entre 1000 y 2000 m. en las tres cordilleras (Hilty y Brown 2001).

En la cuenca del río Prado se observó a 1703 en la vereda Las Catorce.

Amazilia cyanifrons Bourcier 1843

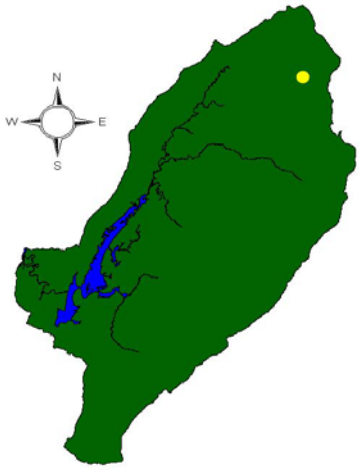

Orden: APODIFORMES
Familia: TROCHILIDAE
Genero: *Amazilia*
Especie: *Amazilia cyanifrons*
Nombre común: Amazilia ciáneo

Categoría nacional: Ninguna

Descripción. Longitud 9.1 cm. Pico recto con mandíbula superior negra y mandíbula inferior rosada. Frente y coronilla azul índigo intenso, resto de partes verde brillante. Supracaudales bronce cobrizo. Hembra más opaca.

Aspectos ecológicos. Frecuente en bosques de crecimiento secundario y cerca a cultivos de café, plátano y frutales.

Distribución. En Colombia se registra entre 400 y 2000 m. en las tres cordilleras, en la planicie caribe y los valles interandinos (Hilty y Brown, 2001). En la cuenca del río Coello fue registrada en.

En la cuenca del río Prado se observó a 1703 en la vereda Las Catorce.

Amazilia amabilis Gould 1851-53

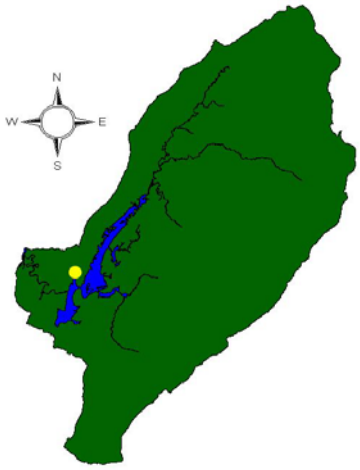

Orden: APODIFORMES
Familia: TROCHILIDAE
Genero: *Amazilia*
Especie: *Amazilia amabilis*
Nombre común: Colibrí pechiazul

Categoría nacional: Ninguna

Descripción. Longitud 8.9 cm. Pico recto de color rosa en la parte inferior y en la superior es negro. Hay diferencias entre sexos; el macho tiene la coronilla verde iridiscente y por encima es verde brillante; posee un parche azul violeta en su pecho y la garganta es de color verde oscuro, el abdomen es a dos colores, en la parte alta es verde y en el bajo abdomen es café opaco; en la hembra los colores cambian, por encima es totalmente verde y por debajo posee unos puntos verdes en garganta pecho, en su cola posee un ápice de color oscuro (Hilty & Brown 2001).

Aspectos ecológicos. Se observó libando flores de claro un de bosque en el bosque de galería.

Distribución. En Colombia se registra hasta los 1000 m en costa Pacífica (captura en red – Hilty); hasta 1400 m (valle del Magdalena). Costa Pacífica y E en tierras bajas húmedas N de los Andes hasta valle medio del Magdalena desde S de Bolívar S hasta NW Cundinamarca (Yacopí) (Hilty & Brown 2001).

En la cuenca del río Prado a 393 m en la vereda Corinto.

Amazilia tzacalt de La Llave 1833

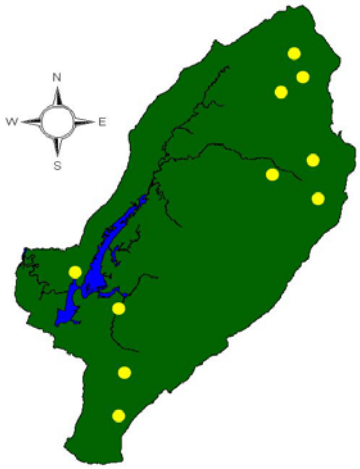

Orden: APODIFORMES
Familia: TROCHILIDAE
Genero: *Amazilia*
Especie: *Amazilia tzacatl*
Nombre común: Amazilia colirrufo

Categoría nacional: Ninguna

Descripción. Longitud 9.1 cm. Es un pequeño posee una mandíbula de color rosa y la punta del pico es negra. Existe diferencias sexuales, el macho es de color verde y su cola es de color castaño rufo; la hembra es similar pero las plumas de la garganta y pecho presentan un color ante a gris (Hilty & Brown 2001).

Aspectos ecológicos. Varios individuos se observaron alimentándose de insectos en borde de matorral y otros de flores de plantas de las familias Asteraceae y Mimosaceae. Es uno de los colibríes más comunes en el área urbana, se puede encontrar libando a diferentes estratos, principalmente bajos, en bosques secundarios, de galería, zonas de cultivo, matorrales, parques y jardines; es una especie tolerante a la intervención antrópica.

Distribución. En Colombia hasta 1800m. Por todo el país (Hilty y Brown 2001). En la cuenca del río Coello se registra en la subcuenca del río Bermellón, Cocora, Combeima y Andes, entre los 900 y 1700 m (Villa et al, 2003). En el municipio de Natagaima en la subcuenca del río Pata a 380 m (Villa et al, 2004).
En la cuenca del río Prado se registra entre 393 y 1850 m en las veredas Aco Nuevo, Corinto, Arcadia, Manzanita, San Pedro, Varsovia, La Colonia y Las Catorce. Municipio de Dolores departamento del Tolima vereda San Pablo a 860 m.

Anthracothorax nigricollis Vieillot 1817

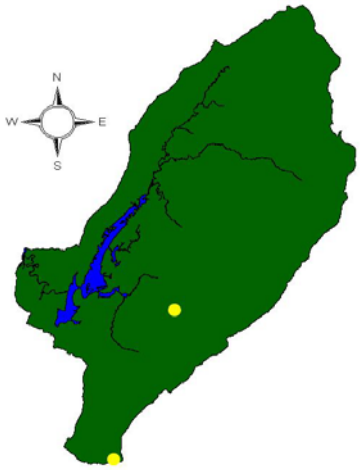

Orden: APODIFORMES
Familia: TROCHILIDAE
Genero: *Anthracothorax*
Especie: *Anthracothorax nigricollis*
Nombre común: Colibrí pechinegro

Categoría nacional: Ninguna

Descripción. Longitud total 10.2 cm (Hilty y Brown 2001). El macho, por encima es verde metalizado, cola con las plumas centrales verdes, el resto de color violeta castaño con las puntas negras; pico levemente curvado y negro; por debajo presenta una banda ancha descendiente de color negra bordeada de azul desde la garganta hasta el abdomen; pequeños penachos tibiales blancos; las demás partes de verde. La hembra es parecida al macho, pero por debajo es blanco, la banda es más delgada y de color negro intenso, la cola presenta una banda subterminal negra con bordes blancos.

Aspectos ecológicos. Se observa frecuentemente en zonas secas, en bosques de galería, bordes boscosos, matorrales y áreas de cultivo.

Distribución. Se encuentra hasta los 1750 m, pero principalmente por debajo de los 1000 m; distribuido en casi toda Colombia bajo este rango altitudinal (Hilty y Brown 2001). En la cuenca del río Coello se registra en la subcuenca del río Andes a los 900 m (Villa et al, 2003).

En la cuenca del río Prado se registró a 1455 m en la vereda Buenos Aires. Municipio de Dolores departamento del Tolima vereda San José a 1485 m.

Chalybura buffonii Lesson 1832

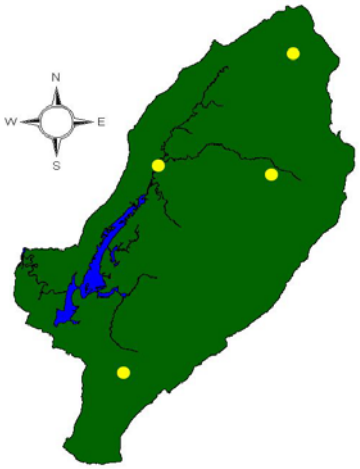

Orden: APODIFORMES
Familia: TROCHILIDAE
Genero: *Chalybura*
Especie: *Chalybura buffonii*
Nombre común: Colibrí bufón

Categoría nacional: Ninguna

Descripción. Longitud 11.4 cm macho y 10.7 cm hembra. El macho es verde brillante por encima, la cola con muesca de color azul oscuro, pico negro parcialmente largo y decurvado; por debajo principalmente verde iridiscente con infracaudales blancas. La hembra es similar al macho, pero de menos tamaño y por debajo es grisácea; las plumas externas de la cola están bordeadas ampliamente en la punta con blanco.

Aspectos ecológicos. Se observa remanentes boscosos de zonas urbanas, zonas de matorral, cafetales, bordes de bosque y bosques de galería.

Distribución. En Colombia hasta los 2000 m, principalmente en el pacífico, Valles altos y medios el Cauca y Magdalena (Hilty y Brown 2001). En la cuenca del río Coello se registra en la subcuenca del río Bermellón, Cocora, Andes y Coello entre los 433 y 1700m (Villa et al, 2003).

En la cuenca del río Prado se registró entre los 450 y 1150 m en las veredas Valencia, La Arcadia y Varsovia. Municipio de Dolores departamento del Tolima vereda San Pablo a 860 m.

Chlorostilbon gibsoni Fraser 1840

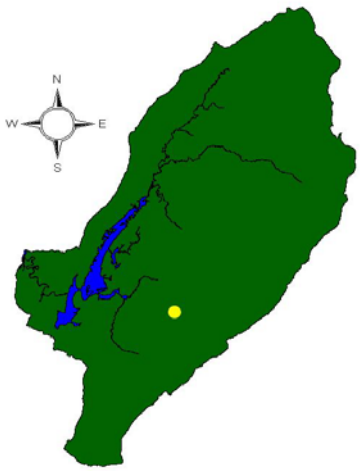

Orden: APODIFORMES
Familia: TROCHILIDAE
Genero: *Chlorostilbon*
Especie: *Chlorostilbon gibsoni*
Nombre común: Esmeralda piquirroja

Categoría nacional: Ninguna

Descripción. Longitud 7.6 cm. Su pico es recto con una mandíbula inferior de color rojo, existe diferencias sexuales, el macho es verde broncíneo por encima sus partes inferiores poseen un color verde iridiscente, la cola es de color azul oscuro acerado; la hembra es de color esmeralda, la parte dorsal es cobriza y el color del resto de su cuerpo es parecido al del macho (Hilty y Brown 2001).

Aspectos ecológicos. Un organismo se observó alimentándose de insectos en horas de la tarde; resto de organismos fueron observados libando de flores de un matorral ubicado en borde de bosque.

Distribución. En Colombia llega hasta los 500 m, desde valle del Sinú E hasta área de santa Marta; Guajira; hasta 2300 m en partes más secas de valle medio y alto del Magdalena y E de los Andes en valle de Zulia. N de Colombia y W de Venezuela (Hilty y Brown 2001).

En la cuenca del río Prado se registró a 1455 m en la vereda Buenos Aires.

Chlorostilbon mellisugus Linnaeus 1758

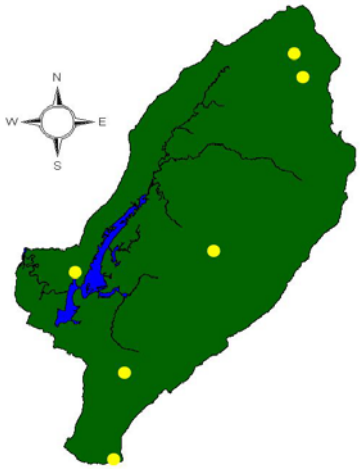

Orden: APODIFORMES
Familia: TROCHILIDAE
Genero: *Chlorostilbon*
Especie: *Chlorostilbon mellisugus*
Nombre común: Esmeralda coliazul

Categoría nacional: Ninguna

Descripción. Longitud 7.6 cm. Longitud pico 13mm (Hilty y Brown 2001). El macho es enteramente verde, un poco mas brillante por debajo, la cola es azul metalizado, el pico corto y negro; mejillas mas oscuras. La hembra es por encima verde brillante, cola azul metalizada, en la punta de las plumas con márgenes blanco grisáceo; posee una línea postocular blanca bordeada en la parte inferior por el negruzco de los auriculares, por debajo teñido de gris claro con verde hacia los costados.

Aspectos ecológicos. Se encuentra en bosques de galería, matorrales y zonas de cultivo desde áreas secas a húmedas, se observa solitario o conglomerado libando con otros colibríes en árboles florecidos como los guamos (*Inga* sp).

Distribución. Desde los 1000-2000 m, se distribuye en la Cordillera Occidental, principalmente en la vertiente Occidental, Cordillera Central por la vertiente Occidental hasta Nariño, Amazonas y gran parte de los Llanos Orientales (Hilty y Brown 2001). En la cuenca del río Coello se registra en la subcuenca del río Combeima, Anaime, Bermellón, y Andes entre los 900 – 2450 m (Villa et al, 2003). En la cuenca del río Prado se registra entre 393 y 1850 m en las veredas Corinto, Alto Torres, Varsovia, Las Catorce y La Colonia. Municipio de Dolores departamento del Tolima vereda San José a 1485 m y vereda San Pablo a 860 m.

Chrysolampis mosquitus Linnaeus 1758

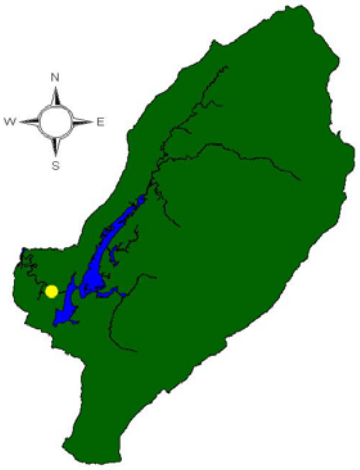

Orden: APODIFORMES
Familia: TROCHILIDAE
Genero: *Chrysolampis*
Especie: *Chrysolampis mosquitus*
Nombre común: Cabeza de rubí

Categoría nacional: Ninguna

Descripción. Longitud 7.9 cm (Hilty y Brown 2001). El macho presenta la frente, coronilla y nuca de color rojo rubí; las demás partes por encima café oliva oscuro, cola rufo canela; banda ancha a través del ojo extendida hasta la nuca; pecho de color naranja iridiscente como babero redondeado, vientre café oscuro, infracaudales rufo canela. Hembra por encima verde broncíneo, al igual que las plumas centrales de la cola las demás son castañas con una amplia banda subterminal oscura bordeadas estrechamente de blanco.

Aspectos ecológicos. Se encuentra principalmente en zonas de matorrales secos, bordes de bosques y bosques de galería; usualmente se observa libando en árboles florecidos.

Distribución. Hasta los 1750 m. En los enclaves áridos de la Cordillera Occidental, Valles del Cauca y el Magdalena (Hilty y Brown 2001). En la cuenca del río Coello se registra en la subcuenca del río Andes a los 900 m (Villa et al. 2003).

En la cuenca del río Prado se registró a 385 m en la vereda El Puerto.

Coeligena torquata Boissonneau 1840

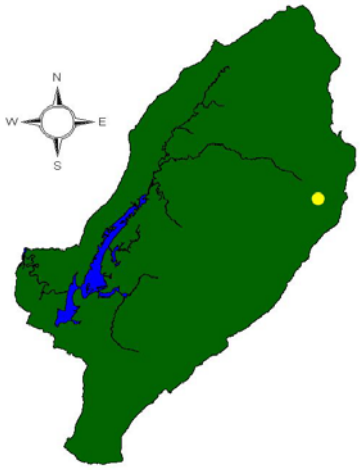

Orden: APODIFORMES
Familia: TROCHILIDAE
Genero: *Coeligena*
Especie: *Coeligena torquata*
Nombre común: Colibrí collarejo

Categoría nacional: Ninguna

Descripción. Longitud 11.4 cm (Hilty y Brown 2001). El macho es mayoritariamente verde negruzco, con la coronilla violeta a azul brillante, solo visto con fidelidad en la mano. Presenta una banda pectoral triangular blanca desde la parte media de la garganta hasta el pecho, extendida casi hasta la nuca; escapulares verde oscuro, plumas centrales de la cola negras verduscas.

Aspectos ecológicos. Activos y silenciosos, su fuerte aleteo al volar puede ser característico, se observa en el interior de bosques andinos y altoandinos, bordes de bosques e inusualmente en áreas abiertas, liba principalmente en flores con corolas largas de lianas y arbustos, algunas veces bromelias, se pueden encontrar asociados a bandadas mixtas como agregados, acompañando a tangaras.

Distribución. Por las tres Cordilleras entre 1500-3000 m (Hilty y Brown 2001). En la cuenca del río Coello se registra en la subcuenca del río Anaime, Bermellón, Cocora, Combeima y Toche, entre los 1800 y 2450 m (Villa et al, 2003).

En la cuenca del río Prado se registró a 1850 m en la vereda La Colonia.

Doryfera ludoviciae Bourcier & Mulsant 1846

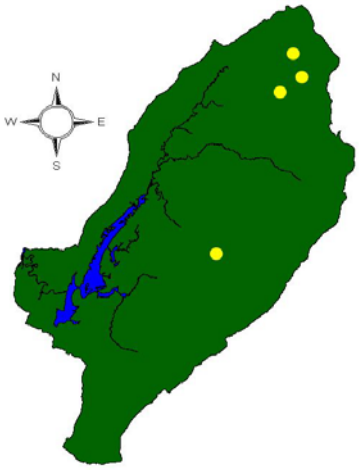

Orden: APODIFORMES
Familia: TROCHILIDAE
Genero: *Doryfera*
Especie: *Doryfera ludoviciae*
Nombre común: Pico de lanza frentiverde

Categoría nacional: Ninguna

Descripción. Longitud 10.2 cm (Hilty y Brown 2001). El pico es largo, delgado y negro; el macho por encima, presenta verde metalizado con frente verde iridiscente y coronilla broncínea; cola negra azulada con las puntas teñidas de gris; por debajo verde grisáceo. La hembra es similar al macho, pero el parche en la coronilla es mas pequeño.

Aspectos ecológicos. Se observa en bosques de galería, de zonas húmedas poco intervenidas.

Distribución. En las tres Cordilleras entre los 1400-2700 m (Hilty y Brown 2001). En la cuenca del río Coello se registra en la subcuenca del río Combeima y río Toche, entre los 2150 – 2400 m (Villa et al, 2003).

En la cuenca del río Prado se registró entre 900 y 1703 m en las veredas Varsovia, San Pedro y Las Catorce.

Florisuga mellivora Linnaeus 1758

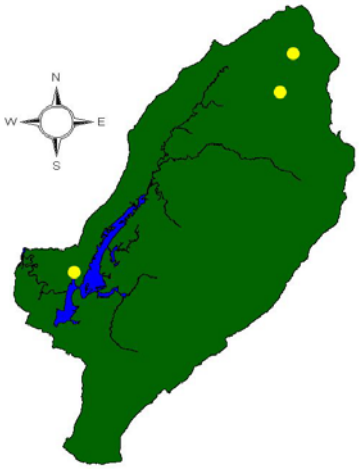

Orden: APODIFORMES
Familia: TROCHILIDAE
Genero: *Florisuga*
Especie: *Florisuga mellivora*
Nombre común: Colibrí collarejo

Categoría nacional: Ninguna

Descripción. Longitud 10.2 cm. Pico un poco corto y negro; el macho presenta la cabeza y pecho bajo coloreado de azul brillante con una banda blanca en forma de luna en el borde posterior de la nuca, el resto de partes por encima verde brillante, cola con las plumas centrales de color verde, el resto teñidas de blanco con banda terminal negro, por debajo en los costados y hacia la parte baja bordeando el pecho de azul con verde; el resto de partes blanco. La hembra: es verde brillante por encima, por debajo gorguera y pecho bajo de blanco escamado.

Aspectos ecológicos. Muy activo, territorial, se observa frecuentemente libando en árboles de (*Inga* sp), prefiere el borde boscoso y matorral en zonas cerca de afluentes lóticos, en algunas ocasiones se observa cazando insectos al vuelo posado sobre una rama o suspendido en el aire y luego retornando a la rama.

Distribución. Hasta los 1600 m, en todas las regiones húmedas del país (Hilty y Brown 2001). En la cuenca del río Coello se registra en la subcuenca del río Andes a los 900 m (Villa et al, 2003).

En la cuenca del río Prado se registró entre 393 y 1100 m, en las veredas Corinto, Varsovia y San Pedro.

Glaucis hirsuta Gmelin 1788

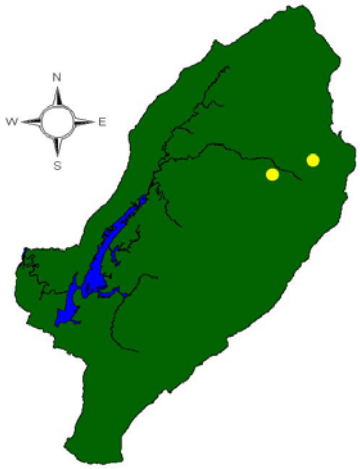

Orden: APODIFORMES
Familia: TROCHILIDAE
Genero: *Glaucis*
Especie: *Glaucis hirsuta*
Nombre común: Ermitaño canelo

Categoría nacional: Ninguna

Descripción. Longitud 10.2 cm. Su pico es largo y curvo teñido de amarillo en la mandíbula inferior. Posee diferencias entre sexos, el macho es verde broncíneo por encima incluyendo la coronilla, sus partes inferiores son de color canela. Posee cola redondeada y con ápices blancos conspicuos; la hembra es menos vistosa en sus colores por ser más opaca y más café oscuro por debajo (Hilty y Brown 2001).

Aspectos ecológicos. Un organismo fue colectado en el borde de un matorral, además en ocasiones otros organismos fueron observados alimentándose de insectos y néctar.

Distribución. En Colombia llega hasta 1000 m (mayoría de registros menos de 600 m). Costa Pacífica S hasta alto San Juan (Santa Cecilia, 800-900 m cerca de río Tatamá); regiones selváticas en el resto del país (inicialmente en Valle del Cauca S hasta Cali) (Hilty y Brown 2001).

En la cuenca del río Prado se registró entre 1150 y 1600 m en las veredas La Arcadia y Manzanita.

Lepidopyga goudoti Bourcier 1843

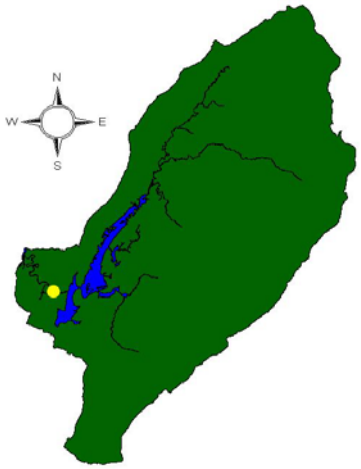

Orden: APODIFORMES
Familia: TROCHILIDAE
Genero: *Lepidopyga*
Especie: *Lepidopyga goudoti*
Nombre común: Colibrí de goudot

Categoría nacional: Ninguna

Descripción. Longitud 9.1 cm (Hilty y Brown 2001). Pico corto recto y teñido de rosa en la mandíbula inferior. Principalmente verde brillante en el cuerpo, la gorguera verde azulada, la cola es ahorquillada con plumas centrales verdes broncíneos y azules oscuras hacia los extremos; penachos tibiales pequeños blancos. Hembra similar pero garganta y pecho con plumas verdes teñidas de blanco grisáceo en la base y vientre blanco.

Aspectos ecológicos. Captura insectos entre ramas y bajo el follaje de árboles del dosel o a alturas variables en árboles florecidos (Hilty y Brown 2001).

Distribución. En la región del Caribe, Valle de Zulia y Norte de Santander; en el sur por las áreas secas hasta las cabeceras del Valle del Magdalena (Hilty y Brown 2001). En la cuenca del río Coello se registra en la subcuenca del río Coello, en la quebrada la Barbona, a los 685m (Villa et al, 2003).

En la cuenca del río Prado se registró a 385 m en la vereda El Puerto.

Metallura tyrianthina Loddiges 1832

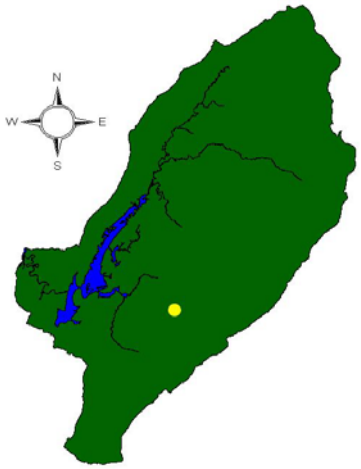

Orden: APODIFORMES
Familia: TROCHILIDAE
Genero: *Metallura*
Especie: *Metallura tyrianthina*
Nombre común: Metalura colirrojo

Categoría nacional: Ninguna

Descripción. Longitud 8.1 cm (Hilty y Brown 2001). Pico corto y pequeña mancha blanca detrás del ojo. El macho corporalmente en su mayoría es verde cobrizo oscuro; la garganta es verde resplandeciente y la cola es marrón cobrizo brillante; la hembra es dorsalmente verde cobrizo oscuro, mejilla, garganta, y parte superior del pecho teñidas de color leonado levemente punteado de verde.

Aspectos ecológicos. Por lo general territoriales, agresivos, y un poco confiados al encuentro con el hombre; usualmente se cuelgan de las flores al libar.

Distribución. Entre los 1700 – 3600 m, principalmente por las tres cordilleras (Hilty y Brown 2001). En la cuenca del río Coello se registra a 3600 m hacia la cabecera de la subcuenca del río Anaime (Villa et al, 2003).

En la cuenca del río Prado se registró a 1455 m en la vereda Buenos Aires.

Metallura williami De Lattre & Bourcier 1846

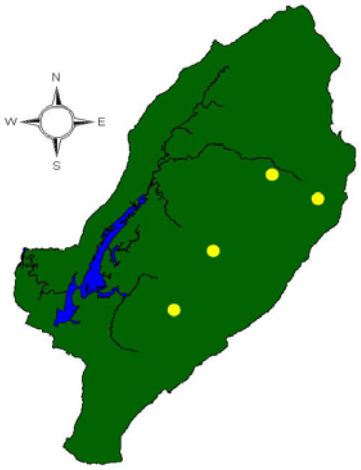

Orden: APODIFORMES
Familia: TROCHILIDAE
Genero: *Metallura*
Especie: *Metallura williami*
Nombre común: Metalura verde

Categoría nacional: Ninguna

Descripción. Longitud 8.6cm (Hilty y Brown 2001). Pico pequeño, negro y corto. El macho presenta el cuerpo enteramente verde broncíneo, centro del abdomen penachos tibiales y infracaudales de color ante, cola con muesca; por encima de color púrpura broncíneo a verde broncíneo dependiendo de la luz, por debajo azul purpúreo intenso. La hembra es similar al macho, pero por debajo teñida de ante moteado de discos verdes.

Aspectos ecológicos. Es un colibrí muy territorial cuando se encuentra alimentándose por lo regulas de flores de arbustos de mediano porte.

Distribución. Entre los 2100-3800 m Norte de la Cordillera Occidental, en la Cordillera Central desde el Norte del Tolima hasta el Sur del Cauca y en los Andes de Nariño (Hilty y Brown 2001). En la cuenca del río Coello se registra en la subcuenca del río Anaime, Bermellón y Cocora, entre los 2440 - 3600 m (Villa et al. 2003).

En la cuenca del río Prado se registró entre 1150 y 1850 m en las veredas La Arcadia, Buenos Aires, Alto Torres y La Colonia.

Phaethornis guy Lesson 1833

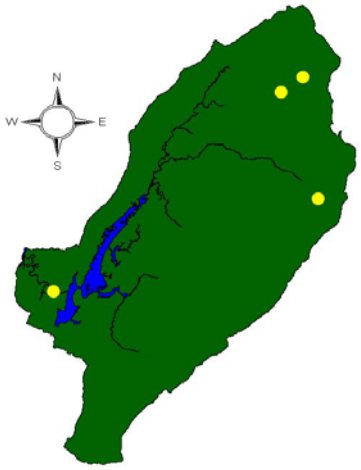

Orden: APODIFORMES
Familia: TROCHILIDAE
Genero: *Phaethornis*
Especie: *Phaethornis guy*
Nombre común: Ermitaño verde

Categoría nacional: Ninguna

Descripción. Longitud 13 cm (Hilty y Brown 2001). Pico largo, grueso, recurvado y con la mandíbula inferior roja; de la coronilla hasta la espalda baja de color verde oscuro, supracaudales de azul oscuro; cola graduada con las plumas centrales externas con ápices blancos, el resto teñido de negro azulado, con ápices blancos, corta superciliar y bigotera de color crema, lista anteada en la garganta, e resto de partes por debajo gris oscuros.

Aspectos ecológicos. Generalmente solitario; al igual que otros del género como el *P. symatophorus* es curioso y ante la presencia de una persona sobre todo con vestimentas de colores llamativos se suspende en el aire y se queda unos segundos observando. Es común en sotobosques de bosques secundarios cerca de quebradas.

Distribución. En toda la zona Norte de las tres Cordilleras, entre los 900-2000 m (Hilty y Brown 2001). En la cuenca del río Coello se registra en la subcuenca del río Andes, Toche, Bermellón, Cocora y Andes, entre los 900 –2150 m (Villa et al. 2003).

En la cuenca del río Prado se registró entre 385 y 1850 m en las veredas El Puerto, Las Catorce, La Colonia.

Phaethornis syrmatophorus Gould 1851

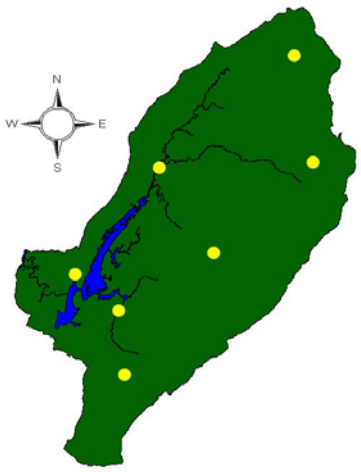

Orden: APODIFORMES
Familia: TROCHILIDAE
Genero: *Phaethornis*
Especie: *Phaethornis syrmatophorus*
Nombre común: Ermitaño leonado

Categoría nacional: Ninguna

Descripción. Longitud 13 cm. Pico largo y curvado, siendo la mandíbula inferior principalmente roja. Dorsalmente presenta un verde cobrizo, zona postocular oscura con una ceja blanca anteada que inicia desde la zona media por encima del ojo, rabadilla y coberturas supracaudales pintadas de un ocráceo brillante. Muestra una línea malar oscura, en contraste con las demás zonas ventralmente que son teñidas de color leonado con una línea blancuzca (Hilty y Brown 2001).

Aspectos ecológicos. Aunque solitarios, en ocasiones se les escucha cantando perchados, en intervalos repetitivos a varios individuos, no muy lejos unos de otros. Usualmente se observa libando en flores tubulares como las del zarcillejo (*Fuchsia* sp.); en general presentan preferencia por los bosques de galería o bordes acuáticos selváticos; son un poco confiados y curiosos, en especial por ropas con colores llamativos como el rojo.

Distribución. Entre los 800 – 2400 m, distribuido en casi toda la cordillera central, parte norte y central de la occidental y base de la oriental (Hilty y Brown 2001). En la cuenca del río Coello se registra en la subcuenca del río Bermellón, Cocora, Andes y Combeima, entre los 900 – 2440 m (Villa et al, 2003).
En la cuenca del río Prado se registra entre 393 y 1600 m en las veredas Aco Nuevo, Valencia, Alto Torres, Manzanita y Varsovia. Municipio de Dolores departamento del Tolima vereda San Pablo a 860 m.

Thalurania colombica Bouicier 1843

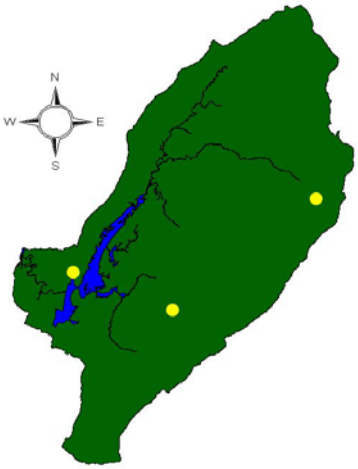

Orden: APODIFORMES
Familia: TROCHILIDAE
Genero: *Thalurania*
Especie: *Thalurania colombica*
Nombre común: Ninfa colorada

Categoría nacional: Ninguna

Descripción. Longitud Macho 9.7 cm y Hembra 8.4 cm (Hilty y Brown 2001). Pico corto, negro y parcialmente grueso. El macho presenta la frente purpúrea, el resto de la coronilla verde broncíneo, espalda y cola ahorquillada púrpura oscuro, rabadilla verde brillante, gorguera verde iridiscente, el resto por debajo purpúrea oscuro. La hembra es verde brillante por encima, gorguera y pecho blanco grisáceo, demás partes verde.

Aspectos ecológicos. Solitarios, territoriales y agresivos en estratos bajos en el interior selvas y bordes (Hilty y Brown 2001).

Distribución. En las tres cordilleras, Costa Pacifica, Atlántica, Valle del Cauca y Magdalena (Hilty y Brown 2001). En la cuenca del río Coello se registra a 1700 m en la quebrada Cay subcuenca del río Combeima (Villa et al. 2003).

En la cuenca del río Prado se registra entre 393 y 1850 m en las veredas Corinto, Buenos Aires y La Colonia.

Trogon personatus Gould 1842

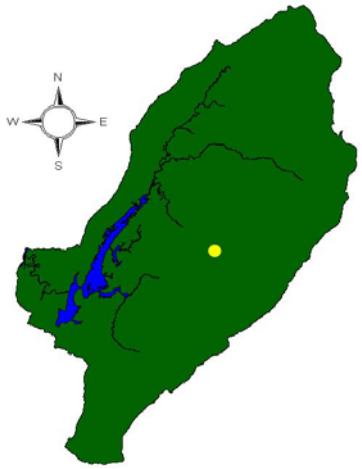

Orden: TROGONIFORMES
Familia: TROGONIDAE
Género: *Trogon*
Especie: *Trogon personatus*
Nombre común: Trogón enmascarado

Categoría: Ninguna

Descripción. Longitud 25 cm. Macho más vistoso que la hembra, banda pectoral blanca, pecho, coronilla nuca y espalda verde brillante; abdomen e infracaudales rojas. Supracaudales azulosas, y cola barrada con amplia margen blanca terinal en cada segmento. Pico amarillo. En la hembra el color verde se reemplaza por color café.

Aspectos ecológicos. Se presenta en bosques densos y ocasionalmente en borde de bosques.

Distribución. En Colombia entre 700 y 2100 m, en las tres cordilleras y en la Sierra Nevada de Santa Marta (Hilty y Brown 2001).

En la cuenca del río Prado se registró en la vereda Alto Torres (1500 m), en cercanías al bosque de Galilea.

Ceryle torquata Linnaeus 1766

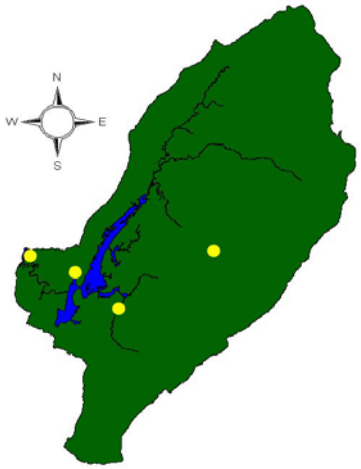

Orden: CORACIIFORMES
Familia: ALCEDINIDAE
Género: *Ceryle*
Especie: *Ceryle torquata*
Nombre común: Martín pescador (Mayor)

Categoría: Ninguna

Descripción. Longitud total 38-41 cm. Ave de gran tamaño comparada con otras especies de su misma familia. De cuello y nuca blancos, gris azulosa en espalda y bajo vientre castaño rufo.

Aspectos ecológicos. Habita en ríos, quebradas, lagunas y embalses, solitario o en parejas, comúnmente distribuidos. Suelen percharse en árboles altos al borde de zonas acuáticas, consumen peces de mayor tamaño que otras especies de martín, después de suspenderse en el aire algunos metros por encima del espejo de agua y sumergirse bajo el agua.

Distribución. Principalmente debajo de 1000 m algunos por encima de 2600 Sabana de Bogota y Roncesvalles (Tolima) (Hilty y Brown 2001).

En la cuenca del río Prado se registró desde los 280 hasta 1500 m, en las veredas La Virginia, Corinto, Aco Nuevo, Alto Torres.

Chloroceryle amazona Latha 1790

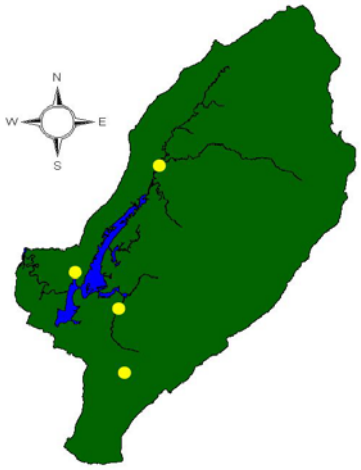

Orden: CORACIIFORMES
Familia: ALCEDINIDAE
Género: *Chloroceryle*
Especie: *Chloroceryle amazona* CZUT-Or: 0202
Nombre común: Martín pescador (matraquero)

Categoría: Ninguna

Descripción. Longitud total 29.3 cm. El más grande de los martín pescadores de color verde de pico largo (6.6cm) y cola (8.7cm), con garganta blanca y abdomen, espalda verde metálica, banda castaño que atraviesa el alto pecho, con un alto numero de puntos blancos en cola.

Aspectos ecológicos. Similar al anterior. Común de ríos amplios, lagunas y embalses, ave solitario. Habitualmente observados en árboles de ramas secas o con poco follaje y zonas altas (riscos) aledaños, sobrevuela con frecuencia el hábitat en busca de presas.

Distribución. Hasta 1200 m. En todo el país, excepto costa pacífica al S de Valle (hasta río Anchicayá) (Hilty y Brown 2001).
En la cuenca del río Prado se registró desde los 393 hasta 450 m en las veredas Corinto, Aco Nuevo, Valencia. Municipio de Dolores departamento del Tolima vereda San Pablo a 860 m.

Chloroceryle americana Latha 1790

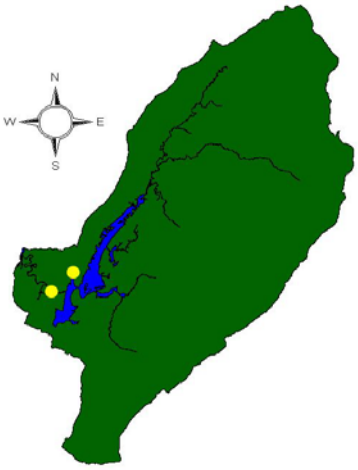

Orden: CORACIIFORMES
Familia: ALCEDINIDAE
Género: *Chloroceryle*
Especie: *Chloroceryle americana* CZUT-Or: 0105
Nombre común: Martín pescador (chico)

Categoría: Ninguna

Descripción. Longitud total 18-19 cm. Similar al matraquero pero más pequeño de pico largo (4,5 cm) y cola (6 cm), espalda verde metálica, con estrecho collar blanco en garganta, banda castaño que atraviesa el alto pecho. Con puntos blancos en cola y alas.

Aspectos ecológicos. Similar al anterior. Común en quebradas (lénticas), pequeños ríos, lagunas y embalses, posado en árboles de ramas secas o con poco follaje de a 1 o 2 metros del agua o sobre piedras y maleza, usualmente solitario. Habitualmente observados sobrevolando con frecuencia el hábitat en busca de presas de una percha o otra.

Distribución. Hasta 1500 m. En todo el país (Hilty y Brown 2001).

En la cuenca del río Prado se registró entre 385 y 393 en las veredas El Puerto y Corinto.

Galbula ruficauda Cuvier 1817

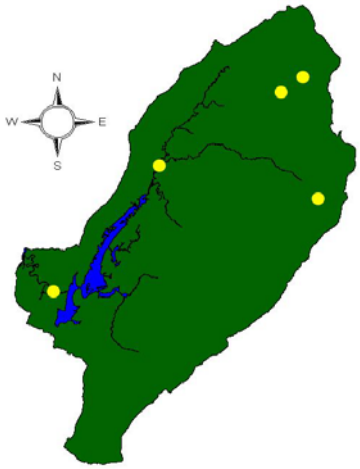

Orden: PASSERIFORMES
Familia: GALBULIDAE
Genero: *Galbula*
Especie: *Galbula ruficauda*
Nombre común: Rastrojero pálido

Categoría: Ninguna

Descripción. Longitud total 24 cm. Pico muy largo y delgado, partes superiores y amplia banda pectoral de color verde cobrizo metálico brillante, garganta de color blanco; el resto de las partes del cuerpo, inferior y superficie inferior de la cola de color castaño rufo, barbilla negra y 4 rectrices centrales verdes.

Aspectos Ecológicos. Común en borde de bosque, en relictos de bosque secundario, barrancos de arroyos e interior de bosques cerca de claros por caída de árboles probablemente por su actividad de cazar mariposas e insectos en vuelos amplios. También habita en regiones secas y húmedas (Hilty y Brown 2001).

Distribución. Generalmente se ha registrado hasta 900 m en la Vertiente Pacifica; hasta 1300 m en el Valle del Magdalena; Golfo de Urabá al Norte hasta 9° Este hasta el Valle medio del Magdalena, desde el Sur hasta el Norte del Huila y Este de los Andes en el Occidente de Arauca y Casanare. En la cuenca del río Coello se registro en la vereda Potrerillo a 433 m y en la vereda Martínez a 900 m.

En la cuenca del río Prado se registró entre 385 y 1850 en las veredas El Puerto, Valencia, San Pedro, La Colonia y Las Catorce.

Eubucco bourcierii Lafresnaye 1845

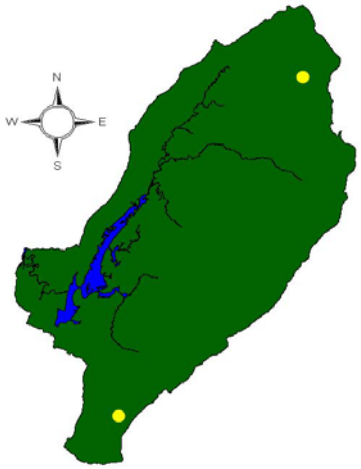

Orden: PASSERIFORMES
Familia: CAPITONIDAE
Genero: *Eubucco*
Especie: *Eubucco bourcierii*
Nombre común: Torito cabecirrojo

Categoría: Ninguna

Descripción. Longitud total 16.5 cm. En el macho la cabeza y cuello color rojo encendido y partes inferiores de color verde. Oliva en los flancos y amarillo desvanecido hacia la zona posterior.

Aspectos Ecológicos. Observado en borde de bosque en cercanías a cuerpo de agua, La Laguna de Las Catorce sobre una rama de Yarumo.

Distribución. Entre 1200 y 2400 m. En la cordillera occidental y central en las dos vertientes, en cordillera oriental hacia los Llanos Orientales (Hilty y Brown 2001).

En la cuenca del río Prado solo se observó en la vereda Las Catorce a 1703 m. Municipio de Dolores departamento del Tolima vereda San Andres a 1500 m.

Aulacorhynchus haematopygus Gould 1835

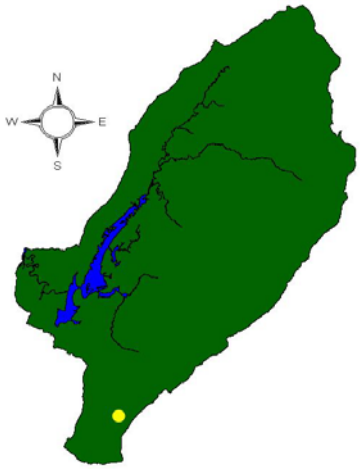

Orden: PICIFORMES
Familia: RAMPHASTIDAE
Genero: *Aulacorhynchus*
Especie: *Aulacorhynchus haematopygus*
N. común: Tucancito rabirojo

Categoría: Ninguna

Descripción. Longitud total 41cm. Pico 76-81mm; de color rojo en su base de color blanco, área ocular roja oscuro; parche malar y banda pectoral de color azul verdoso, dorso y superficie de las rectrices muy verdes, vientre de color verde menos oscuro, punta de las rectrices de color café.

Aspectos ecológicos. Común en bosque húmedo y bordes de bosque, bosque secundario, ocasionalmente en bordes de caminos con matorrales cercados (Hilty y Brown 2001).

Distribución. 800-2100m. Hasta 300m en vertiente pacífica Sur de Perija. Cordillera oriental al sur hasta la latitud de Bogota, Cordillera Central y Cordillera Occidental desde cabecera del río San Juan acalla el Sur de Venezuela (Hilty y Brown 2001).

En la cuenca del río Prado a 1600 m en la vereda Manzanita.

Aulacorhynchus prasinus Gould 1835

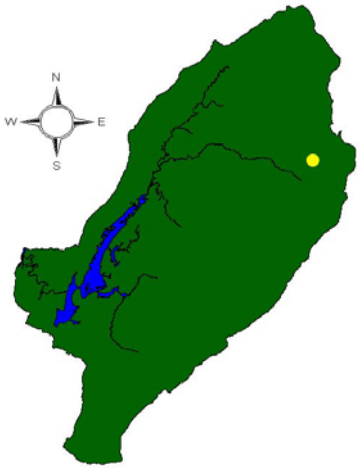

Orden: PICIFORMES
Familia: RAMPHASTIDAE
Genero: *Aulacorhynchus*
Especie: *Aulacorhynchus prasinus*
N. común: Tucancito Esmeralda

Categoría: Ninguna

Descripción. Longitud total 33cm. Pico 64 – 77 mm, negro con culmen amarillo o culmen y mayor parte de mandibula superior tambien amarillo; base delineada en blanco; Principa,mete verde brillante, mas palido debajo con garganta gris azulosa; area ocular azul; abdomen y apice de las rectrices castaño (desde abajo) (Hilty y Brown 2001).

Aspectos ecológicos. Comun en selva humeda y muy humeda, bordes y monte secundario; ocasionalmente cercos arbolados. (Hilty y Brown 2001).

Distribución. 1600 - 3000m. Sierra Nevada de Santa Marta; Snia ddel Perija, C Oriental y vertiente E de C Central; vertiente W de C Central y estremo N de C Occidental; porcion S de C Occidental, S hasta Cauca en vertriente del Pacifico (Hilty y Brown 2001). En el Tolima en el municipio de Dolores en la vereda San Andres a 1500 m de altura.

Chrysoptilus punctigula Nadarasz 1912

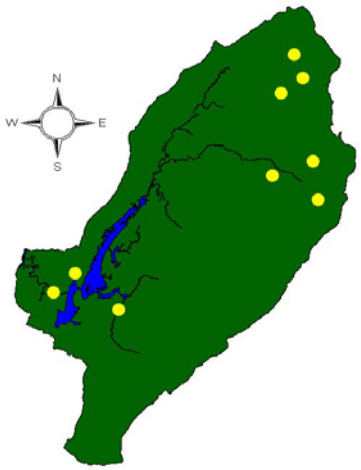

Orden: PICIFORMES
Familia: PICIDAE
Genero: *Chrysoptilus*
Especie: *Chrysoptilus punctigula*
Nombre común: Carpintero buchipecoso

Categoría: Ninguna

Descripción. Longitud total 21 cm. Frente negra coronilla posteriormente roja; dorsalmente el cuerpo de color amarillo oliva barrado de negro; lados de la cabeza blancos, bordeados debajo por una línea gruesa de color rojo, garganta manchada de negro y blanco ; pecho amarillo oliva, amarillo claro en el vientre con puntos negros dispersos en el pecho y los lados.

Aspectos ecológicos. Áreas abiertas, bordes de caminos, áreas cultivadas con árboles dispersos, montes y manglares. Mas numerosos en la región caribe en montes secos y claros (Hilty y Brown 2001).

Distribución. Hasta 1500 m en todo el país excepto en la Costa pacifica al sur de Buenaventura (Hilty y Brown 2001). En la cuenca del río Coello se registro a 900m en la vereda Martínez.

En la cuenca del río Prado entre 385 y 1850 m, en las veredas El Puerto, Aco Nuevo, Corinto, Arcadia, Manzanita, San Pedro, Varsovia, Las Catorce, La Colonia.

Dryocopus lineatus Linnaeus 1766

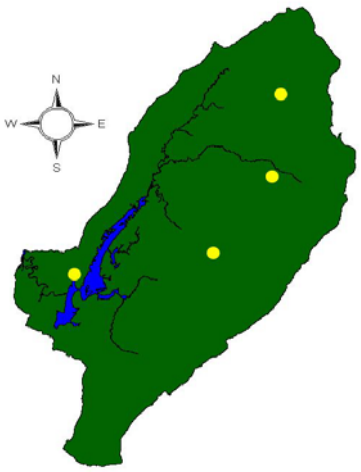

Orden: PICIFORMES
Familia: PICIDAE
Genero: *Dryocopus*
Especie: *Dryocopus lineatus*
Nombrecomún: Carpintero real

Categoría: Ninguna

Descripción. Longitud total 36 cm. De cuerpo grande con pico de color negro. Coronilla, cresta prominente y bigote carmesí lados de la cabeza y partes superiores principalmente negras dos listas blancas en lados de la espalda no se unen en forma de V; estrecha lista de color blanco se extiende desde el pico, pasando por debajo del ojo, a lo largo de los lados del cuello; garganta finamente estriada de color negro y blanco; pecho negro; resto de partes inferiores barradas vicuña y negro (Hilty y Brown 2001).

Aspectos ecológicos. Bordes de bosque, plantaciones, montes claros y aberturas con árboles grandes dispersos; tierras bajas y pie de montes, en menor numero a mayor elevación (Hilty y Brown 2001).

Distribución. Hasta 2100 m en todo el país. México hasta noroeste de Perú, norte de Argentina, Paraguay y Sur este del Brasil (Hilty y Brown 2001).

Para la cuenca del río Prado se registró entre 393 y 1150 m, en las veredas Corinto, Alto Torres, Arcadia, San Pedro.

Melanerpes rubricapillus Cabanis 1862

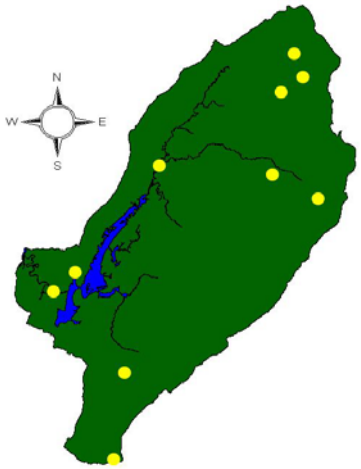

Orden: PICIFORMES
Familia: PICIDAE
Genero: *Melanerpes*
Especie: *Melanerpes rubricapillus*
Nombre común: Carpintero habado

Categoría: Ninguna

Descripción. Longitud total 17.7 cm. Frente de color blanco amarillenta; coronilla y occipucio de color rojo resto de la parte dorsal del cuerpo barradas de color negro y blanco, rabadilla blanca; lados de la cabeza hasta arriba de los ojos y partes inferiores gris, centro del vientre de color rojo.

Aspectos ecológicos. Común en matorral árido y semiárido, monte seco, áreas cultivadas y manglares (Hilty y Brown 2001).

Distribución. Hasta 1700 m. Golfo de Uraba y alto valle del Sinù este la Sierra Nevada de Santa Marta, al sur hasta alto Valle del Magdalena y este de los andes en el Norte de Santander y este del Vichada (Hilty y Brown 2001). En la cuenca del río Coello apartir de 433 hasta 1700 m excepto a 1665 en el corregimiento Laureles.

En la cuenca del río Prado se registró entre 385 y 1850 m, en las veredas El Puerto, Corinto, Aco Nuevo, Alto Torres, Arcadia, Valencia, San Pedro, Varsovia, La Colonia, Las Catorce. Municipio de Dolores departamento del Tolima vereda San José a 1485 m y vereda San apblo a 860 m.

Melanerpes formicivorus Cabanis 1862

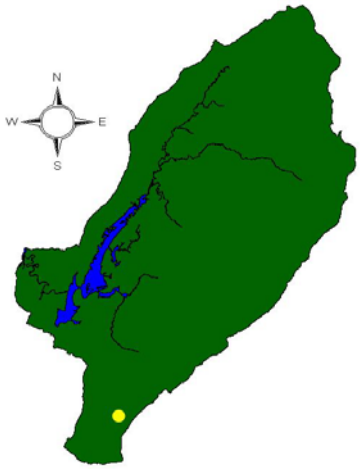

Orden: PICIFORMES
Familia: PICIDAE
Genero: *Melanerpes*
Especie: *Melanerpes rubricapillus*
Nombre común: Carpintero de los Robles

Categoría: Ninguna

Descripción. Longitud total 23 cm. Mascara negra alrededor de los ojos blancos y parche negro alredeor del pico; frente blanco amarillenta extendida hasta las bridas y unida desde abajo por una amplia banda blanco amarillenta en la garganta; resto negro por encima con banda escarlata en el occipucio; rabadilla y parche alar blancos; resto de partes inferiores bajas blanco (Hilty y Brown 2001).

Aspectos ecológicos. Local. Boredes de selva, montes abiertos y areas deforestadas con arboles dispersos, principalmente en bsoques de roble (Quercus) (Hilty y Brown 2001).

Distribución. 1400 – 3300 m. Ambas vertientes de la C Occidental y Central hasta cabeceras de los rios Cauca y Magdalena y vertiente W de la C Oriental desd Norte de Santander hacia S; en el Tolima en el Municipio de Dolores en la vereda San Andres a 1500 m.

Picumnus olivaceus Lafresnaye 1845

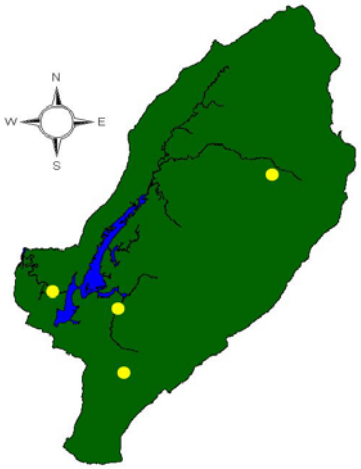

Orden: PICIFORMES
Familia: PICIDAE
Genero: *Picumnus*
Especie: *Picumnus olivaceus*
Nombre común: Carpinterito oliváceo

Categoría: Ninguna

Descripción. Longitud total 9 cm. Coronilla negra, punteada naranja al frente, blanca atrás (o toda punteada de blanco en las hembras); el resto del cuerpo dorsalmente de color oliva, garganta blanca escamada de negrusco, pecho oliva pardusco; resto de partes inferiores de color amarillo con estriado negrusco tenue.

Aspectos ecológicos. Poco común en bordes de bosque seco, montes claros y claros con matorral; principalmente pie de montes y pendientes (Hilty y Brown 2001).

Distribución. Hasta 1800 m tierras bajas del Pacifico, norte de los Andes desde alto ríos Sinù; ambas vertientes de la cordillera central y vertiente o este de la Cordillera Oriental. (Hilty y Brown 2001). Apartir de 433 hasta 2100 m para la cuenca del río Coello.

En la cuenca del río Prado se registró entre 345 y 1150 m, en las veredas El Puerto, Aco Nuevo y Arcadia. Municipio de Dolores departamento del Tolima vereda San Pablo a 860 m.

Veniliornis kirkii Malherbe 1845

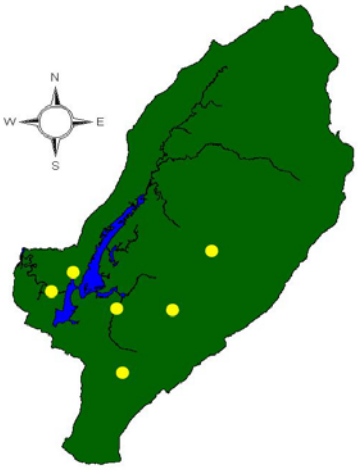

Orden: PICIFORMES
Familia: PICIDAE
Genero: *Veniliornis*
Especie: *Veniliornis kirkii*
Nombre común: Carpintero rabirojo

Categoría: Ninguna

Descripción. Longitud total 15 cm. De cuerpo pequeño, coronilla roja, con estrías de color negro, collar nucal de color amarillo, en ocasiones espalda con visos de color rojo, rabadilla de color rojo firme, lados de la cabeza de color café; partes inferiores del cuerpo firmemente barradas de color blanco y café. En la hembra la coronilla es de color pardo.

Aspectos ecológicos. Poco común en bordes de bosque seco, montes claros y claros con matorral; principalmente se encuentra en pie de montes y pendientes (Hilty y Brown 2001).

Distribución. Hasta 1800 m en tierras bajas del Pacifico, Norte de los Andes desde el alto río Sinù; ambas vertientes de la Cordillera Central y vertiente occidente de la Cordillera Oriental (Hilty y Brown 2001). En la cuenca del río Coello se registro apartir de 433 hasta 900 m en la vereda Potrerillo, quebrada La Barbona y vereda Martínez.
En la cuenca del río Prado entre 385 y 1500 m, en las veredas El Puerto, Aco Nuevo, Corinto, Buenos Aires, Alto Torres. Municipio de Dolores departamento del Tolima vereda San Pablo a 860 m.

Campephilus melanoleucos Gmelin 1788

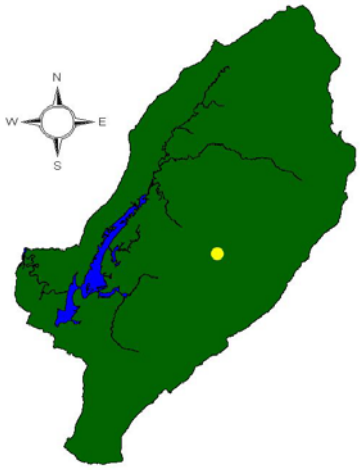

Orden: PICIFORMES
Familia: PICIDAE
Genero: *Campephilus*
Especie: *Campephilus melanoleucos*
Nombre común: Carpintero marcial

Categoría: Ninguna

Descripción. Longitud total 36 cm. Grande, con pico negruzco. El macho con cabeza rojo brillante y parche blanquecino en la base del pico y punto negro y blanco atrás de la mejilla. Negro por encima con listas blancas en los lados del cuello extendidas a los lados de la espalda.

Aspectos ecológicos. En parejas o en grupos que trepan arboles hasta el subdosel picoteando la corteza de los mismos.

Distribución. Hasta 3600 m. Al oriente de la cordillera Oriental excepto Nariño y Cauca. Al oriente de los andes desde Norte de Santander hasta el Amazonas (Hilty & Brown 2001).

En la cuenca del río Prado a los 1750 m, en la vereda Galilea.

Dendrocincla fuliginosa Lafresnayi & Ridgway 1888

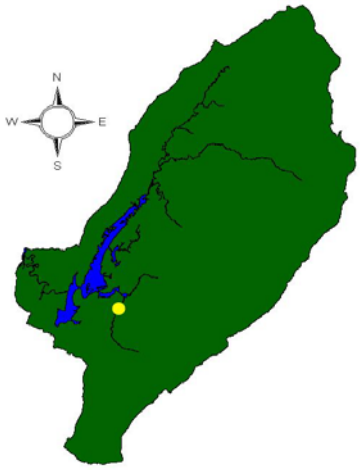

Orden: PASSERIFORMES
Familia: DENDROCOLAPTIDAE
Género: *Dendrocincla*
Especie: *Dendrocincla fulliginosa*
Nombre común: Trepador pardo

Categoría: Ninguna

Descripción. 20 cm de longitud. Pico recto y negruzco. Principalmente café opaco sin marcas, ala y cola más rufo castaño, mejillas grisaceas y ususalmente con lista malar difusa morena; garaganta café claro. Algunos tambien muestran superciliar difusa mas palida; la garganta puede ser bastante palida

Aspectos ecológicos. Revativamente comun en selva humeda o muy humeda y monte secundario alto.

Distribución. Hasta 1500m (usualmente menos de 1200m) en todo el pais. No en Guajira ni alto valle del magdalena (Hilty y Brown 2001).

En la cuenca del río Prado se observó en la vereda Aco Nuevo (430 m).

Lepidocolaptes affinis Lafresnaye 1839

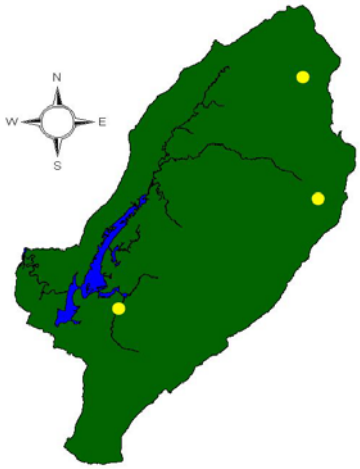

Orden: PASSERIFORMES
Familia: DENDROCOLAPTIDAE
Género: *Lepidocolaptes*
Especie: *Lepidocolaptes affinis*
Nombre común: Trepador montañero

Categoría: Ninguna

Descripción. Longitud total 19 cm. Ave de color café, con pico oscuro y un poco curvo y delgado. De coronilla y partes dorsales superiores estradas, garganta y pecho blancos con estrías amarillas a ante.

Aspectos ecológicos. Habitualmente solitario o en parejas, común de áreas abiertas, donde se ve trepando en troncos, rara vez en el suelo y sotobosque. Generalmente en bosque secundario, bosque en rastrojados y de galería.

Distribución. En Colombia esta principalmente entre los 1800-3000 m. Registrado para las tres cordilleras (Hilty y Brown 2001). En la cuenca del río Coello se registra desde los 900 m hasta los 3600 m. En las subcuencas de los ríos Anaime, Toche Andes, Bermellón, Cocora y Combeima.

En la cuenca del río Prado se registró entre 430 y 1703 m, en las veredas Aco Nuevo y Las Catorce.

Xiphorhynchus picus Fyton 1851

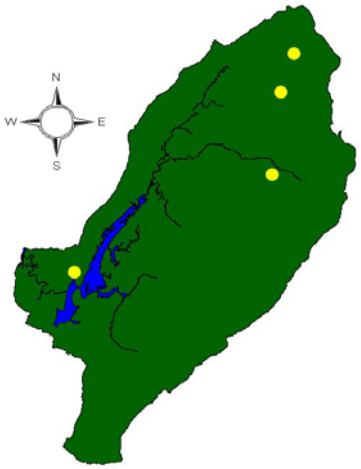

Orden: PASSERIFORMES
Familia: DENDROCOLAPTIDAE
Género: *Xiphorhynchus*
Especie: *Xiphorhynchus picus*
Nombre común: Trepador pico de lanza

Categoría: Ninguna

Descripción. Longitud total 19 a 20 cm. De pico recto y rosado. Alas y cola café rufo, coronilla oscura punteada de blanco, con estrías en dorso (alto), lados de cabeza y cuello, garganta blanquecina y pecho rufo con rayas largas.

Aspectos ecológicos. Habitualmente solitario o en parejas, raramente en grupos. En troncos de pequeño diámetro, común de bosques secos a húmedos, bosques de galería y bordes.

Distribución. En Colombia llega hasta los 600m. En tierras bajas del Caribe Norte hasta Cartagena y base Occidental de la Snía del Perijá y Sur hasta Norte del Huila en valle alto del Magdalena (Hilty y Brown 2001). En la cuenca del río Coello se registra en la subcuenca del río Bermellón a 1400 m.

En la cuenca del río Prado se registró entre 393 y 1150 m, en las veredas Corinto, Arcadia, San Pedro, Varsovia.

Xiphocolaptes promeropirhynchus Lesson1840

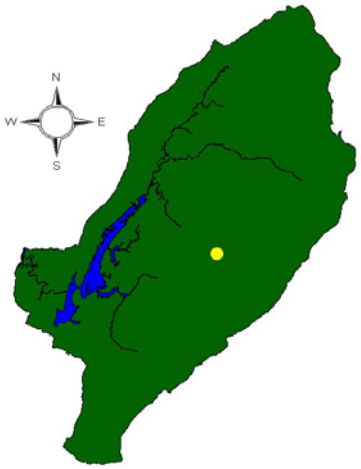

Orden: PASSERIFORMES
Familia: DENDROCOLAPTIDAE
Género: *Xiphocolaptes*
Especie: *Xiphocolaptes promeropirhynchus*
Nombre común: Trepador gigante

Categoría: Ninguna

Descripción. Longitud total 30 cm. Pico largo, robusto, ligeramente recurvado y negruzco. Coronilla negruzca con estrechas estrías de caquis extendidas hasta el alto manto. Espalda café, baja espalda, alas y cola rufa castaño, lados de la cabeza estriados.

Aspectos ecológicos. Solitario o mas frecuentemente en parejas. A veces en bandadas mixtas. Presente en borde de bosques secundarios y raramente en el suelo.

Distribución. En Colombia llega hasta los 3000 m y común arriba de 1500 m. En Sierra Nevada de Santa Marta, Valle del Sinú y Magdalena hasta el sur del Huila y en el valle del Cauca. Tambien en Macarena, Vichada y Caquetá.

En la cuenca del río Prado se registró a los 1750 m en la vereda Galilea.

Campylorhamphus trochilirostris Chapman 1889

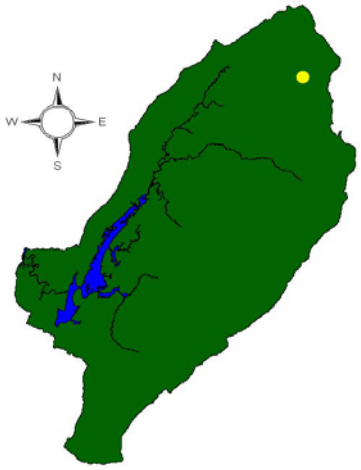

Orden: PASSERIFORMES
Familia: DENDROCOLAPTIDAE
Género: *Campylorhamphus*
Especie: *Campylorhamphus trochilirostris*
Nombre común: Guadañero rojizo

Categoría: Ninguna

Descripción. Longitud total 58-64cm. Ave fácil de reconocer por gran pico delgado y de color rosado, arqueado. Especializado para consumir insectos del tronco. Por encima café, coronilla negra con estrías y espalda café estriada.

Aspectos ecológicos. Es común verlos solos en troncos pequeños y a veces anchos consumiendo insectos, a través de las grietas de especies viejas.

Distribución. En Colombia llega hasta los 1300 m (una vez a 1700 m en el Nor-occidente de Cundinamarca). Registrado para las tres cordilleras (Hilty y Brown 2001). En la cuenca del río Coello reportada para la quebrada Potrerillo a 433 m.

En la cuenca del río Prado se registró en la Vereda Las Catorce (1703 m).

Margarornis squamiger Orbigny & Lafresnaye 1838

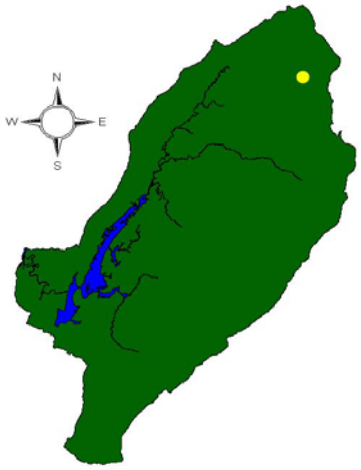

Orden: PASSERIFORMES
Familia: FURNARIIDAE
Género: *Margarornis*
Especie: *Margarornis squamiger*
Nombre común: Corretroncos perlado

Categoría: Ninguna

Descripción. Longitud total 15.7 cm. Partes inferiores castaño rufo intenso, más café en la coronilla; lista ocular prominente y garganta blancas; lados del cuello y resto de partes inferiores café oliva, marcados con manchas blanco crema en forma de gotas, cada una circundada de negro; cola más bien larga y rígida con los raquis desnudos en el ápice (Hilty y Brown 2001).

Aspectos ecológicos. Generalmente solitario y ocasionalmente en parejas, suele unirse a bandadas mixtas acompañando a otros insectívoros. En general silencioso, activo y de preferencia al estrato medio y dosel.

Distribución. En Colombia, reportado desde 1500 a 3000 m (principalmente 2500 m hasta limites de vegetación arbórea), en zonas de la cordillera central, occidental y central (Hilty y Brown 2001). En la cuenca del río Coello se reporta para las subcuencas de los ríos Anaime (3600m) y Bermellón (2450 m).

En la cuenca del río Prado se registró en la vereda Las Catorce (1703 m).

Synallaxis albescens Temminck 1823

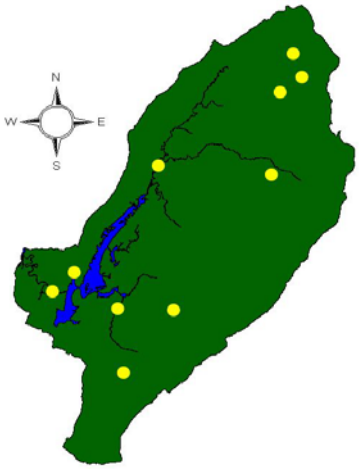

Orden: PASSERIFORMES
Familia: FURNARIDAE
Genero*:* *Synallaxis*
Especie: *Synallaxis albescens*
Nombre común: Rastrojero pálido

Categoría: Ninguna

Descripción. Longitud total 15.8 cm. Coronilla, hombros y base de las primarias color rufo; garganta blanquecina, pecho de color gris anteado claro, vientre grisáceo.

Aspectos ecológicos. Común en potreros con matorrales, a orillas de caminos, de áreas enmalezadas y áreas pantanosas.

Distribución. Para Colombia se ha registrado hasta 2100 m (usualmente menos de 1500). Al occidente de la cordillera Oriental, excepto al occidente de la cordillera Occidental en donde se conoce solo del Golfo de Urabá. Al oriente de los Andes hasta el río Guaviare y Leticia. En la cuenca del río Coello se registro a 2100 m en la quebrada Carrizales.
En la cuenca del río Prado se registró entre 385 y 1703 m, en las veredas El Puerto, Aco Nuevo, Corinto, Valencia, Buenos Aires, Arcadia, San Pedro, Varsovia y Las Catorce. Municipio de Dolores departamento del Tolima vereda San Pablo a 860 m.

Synallaxis azarae Chapman 1914

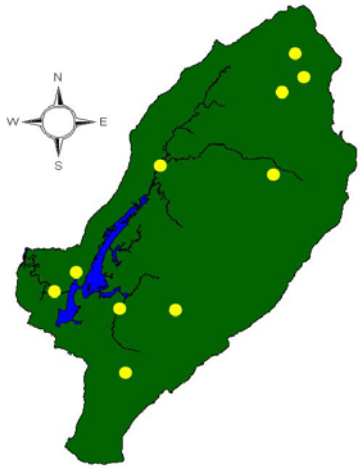

Orden: PASSERIFORMES
Familia: FURNARIDAE
Genero: *Synallaxis*
Especie: *Synallaxis azarae*
Nombre común: Rastrojero de azara

Categoría: Ninguna

Descripción. Longitud total 17.5 cm. Dorso de color café oliva, coronilla anterior y posterior, hombros y cola de color rufos; garganta blanca y las plumas de la base de la garganta de color negras en su base, lados de su cabeza y pecho de color gris, abdomen de color blanco.

Aspectos ecológicos. Común en claros enmalezados, orillas de caminos y bordes de bosques (Hilty y Brown 2001).

Distribución. Se ha registrado su presencia entre 1600 y 3000m (ocasionalmente hasta 900 m en vertiente pacifica. En la cordillera Occidental y Central (media) y la cordillera Oriental. Nor Occidente de Venezuela, Sur de los Andes hasta Norte de Bolivia (Hilty y Brown 2001). A partir de 1400 m hasta 2450 en las veredas, Berbellon, Quebrada Cay, Quebrada Las Perlas, Quebrada Carrizales, corregimiento Toche, El playon de las perlas, corregimiento de Dantas y la vereda Carrizales, excepto en el corregimiento Laureles a 1665m.

En la cuenca del río Prado registró entre 393 y 1850 m, en las veredas Corinto, Alto Torres, Arcadia, Manzanita, San Pedro, Buenos Aires, La Colonia, Las Catorce.

Synallaxis branchyura Lafresnaye 1843

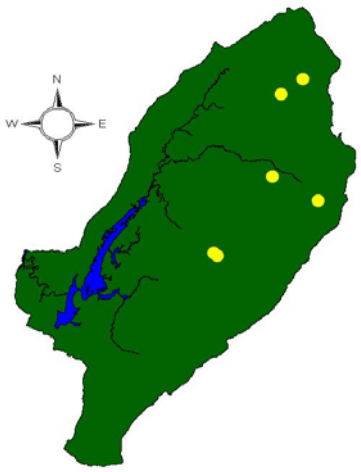

Orden: PASSERIFORMES
Familia: FURNARIDAE
Genero: *Synallaxis*
Especie: *Synallaxis branchyura*
Nombre común: Rastrojero pizarra

Categoría: Ninguna

Descripción. Longitud total 16.5 cm. Cuerpo de color gris, frente, coronilla, hombros y base de las remiges, de color rufo; baja espalda y cola de color café grisáceo, en la base de la garganta se observan estrías de color negras.

Aspectos ecológicos. Generalmente se encuentran en bordes de bosques, en arbustos, en monte claro y cafetales. Prefiere zonas húmedas, en áreas cerca de ríos.

Distribución. Hasta 2000 m (usualmente más numeroso por encima de 1000m). Costa Pacifica (Principalmente 0-300 m), base Norte de los Andes desde el río Sinu y río Nenchí, al Sur hasta la cabecera del Valle del Magdalena en Huila; en el Valle del Cauca hasta Popayán. Honduras hasta el occidente de Ecuador (Hilty y Brown 2001). En la vereda La Planada a 1400, quebrada Cay a 1700m, quebrada Carrizales a 2100 y entre 2400 a 2450m en las quebradas Las Perlas, parte alta del corregimiento de Dantas y la vereda Cristales, para la cuenca del río Coello

En la cuenca del río Prado se registro entre 1500 y 1850 m de altura, en las veredas Alto Torres, Arcadia, San Pedro, Las Catorce y La Colonia.

Thamnophilus doliatus Lafresnaye 1844

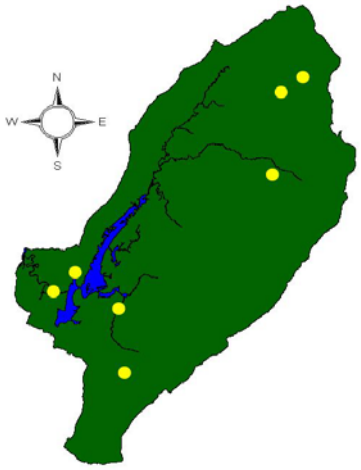

Orden: PASSERIFORMES
Familia: FORMICARIIDAE
Género: *Thamnophilus*
Especie: *Thamnophilus doliatus*
Nombre común: Batara barrado, carcajada

Categoría: Ninguna

Descripción. Longitud total 15 cm. Coloración negra con barras blancas. Con pequeño copete. Garganta estriada de blanco y negro, coronilla negra. Hembra generalmente castaña.

Aspectos ecológicos. Común en subdosel y estratos bajos, en selva, rastrojo y matorrales. Algunas veces llega hasta jardines.

Distribución. Costa Caribe, región baja del Valle del Magdalena, Cundinamarca, Boyacá, Guajira, Valle de Cauca, Huila y los Andes Orientales hasta la Amazonia.

En la cuenca del río Prado se registróentre 385 y 1703 m en las veredas Aco nuevo, El Puerto, Corinto, Arcadia, San Pedro y Las Catorce. Municipio de Dolores departamento del Tolima vereda San Pablo a 860 m.

Myrmerciza longipes Swainson 1825

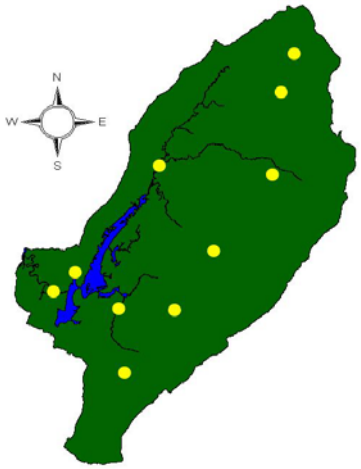

Orden: PASSERIFORMES
Familia: FORMICARIIDAE
Género: *Myrmerciza*
Especie: Myrmerciza *longipes*
Nombre común: Hormiguero pechiblanco

Categoría: Ninguna

Descripción. Longitud total 14-15cm de longitud. Patas largas grises. Pico ligeramente largo. Macho por encima castaño rufo brillante, lados de la cabeza, garganta y pecho negro, bordeados por frente gris, lista ocular y lados del cuello gris, pecho y abdomen blancos. Hembra dorso castaño rufo; cobertoras alares usualmente con barra negra, frente y lista ocular gris, partes inferiores blancas.

Aspectos ecológicos. Fácil de oír y ver. Frecuentemente solitarias o en parejas saltan en el suelo, en lugares en rastrojados o enmalezados principalmente bosque secundario y relictos de bosque; en zonas seca y algunas veces en húmedas.

Distribución. En Colombia reportado hasta los 1700m, distribuidos en zonas del valle medio del Magdalena (Hilty y Brown 2001). En la cuenca del río Coello se registra para la subcuenca del río Andes a 900m y para la quebrada Potrerillo a 433 m.

En la cuenca del río Prado se registró entre 385 y 1500 en las veredas Buenos Aires, Aco Nuevo, El Puerto, Corinto, Valencia, Alto Torres, Arcadia, San Pedro, Varsovia. Municipio de Dolores departamento del Tolima vereda San Pablo a 860 m.

Formicivora grisea Cabanis 1847

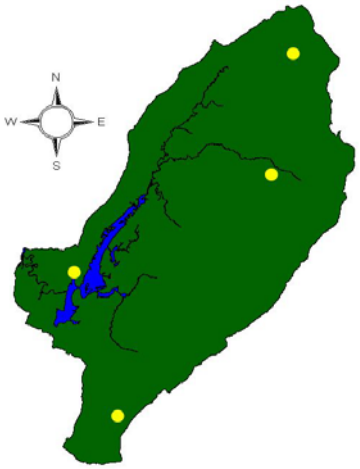

Orden: PASSERIFORMES
Familia: FORMICARIIDAE
Género: *Formicivora*
Especie: *Formicivora grisea*
Nombre común: Hormiguero pechinegro

Categoría: Ninguna

Descripción. Longitud total 10.8-12.8 cm. Con dimorfismo sexual, el macho es negro por encima y tiene alas negras, presenta una barra blanca, lados de la cabeza negros y tiene una línea blanca que separa ambas mitades. Hembra es moteada de negruzco en lados de la cabeza y partes inferiores de color canela.

Aspectos ecológicos. Generalmente en parejas en matorrales, bosque de galería y relictos de bosque principalmente bosque seco.

Distribución. En Colombia, esta reportada hasta los 1100 m. Región del Caribe desde Golfo de Urabá y alto valle del Sinú (Hilty y Brown 2001). En la cuenca del río Coello se registra para la subcuenca del río Andes (900 m) y para las quebradas Potrerillo (433 m) y Barbona (685m).

En la cuenca del río Prado se registró entre393 y 1150 m en las veredas Corinto, Arcadia y Varsovia. Municipio de Dolores departamento del Tolima vereda San Andres a 1500 m.

Cercomacra tyrannina Sclater 1855

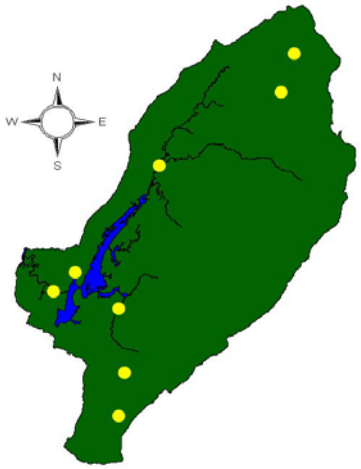

Orden: PASSERIFORMES
Familia: FORMICARIIDAE
Género: *Cercomacra*
Especie: *Cercomacra tyrannina*
Nombre común: Hormiguero negruzco

Categoría: Ninguna

Descripción. Longitud total 13.2 cm. Macho gris pizarra, pálido en el vientre, 2 barras en cobertoras marginales y cobertoras menores.

Aspectos ecológicos. Usualmente en parejas. Poco común.

Distribución. Hasta 1800. Costa Pacífica, tierras bajas húmedas N de los Andes, valle del cauca, valle del magdalena S hasta latitud de Bogota y E de los Andes.

En la cuenca del río Prado se registró entre 385 a 1100 m en las veredas El Puerto, Aco Nuevo, Corinto, Valencia, San Pedro y Varsovia. Municipio de Dolores departamento del Tolima vereda San Andres a 1500 m y vereda San Pablo a 860 m.

Chamaeza ruficauda Cabanis & Heine 1859

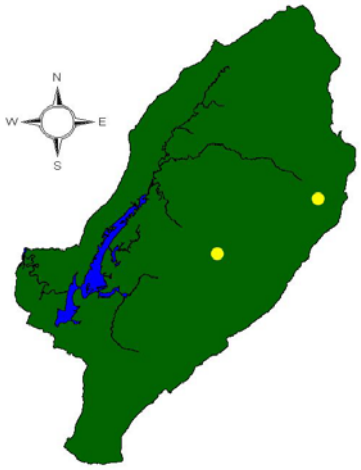

Orden: PASSERIFORMES
Familia: FORMICARIIDAE
Género: *Chamaeza*
Especie: *Chamaeza ruficauda*
Nombre común: Tovaca colirrufa

Categoría: Ninguna

Descripción. Longitud total 19 cm. Robusta con apariencia de mirla pico corto y cola corta y erecta. Patas pálidas y fuertes y maás bien cortas. Café rufescente por encima más brillante en rabadilla y cola. Punto blanco en las brindas y lista postocular blanca y larga y prominente; garganta blanca; plumas fuertemente marginadas de negro con apariencia escamada y ligeramente rayada, especialmente en el pecho

Aspectos ecológicos. .de ambientes terrestres y se caracteriza por su canto notable en series repetidas sin pausas. Presente en partes internas de los bosques.

Distribución. Entre 1600 a 2600 m. En la cabecera del valle del Magdalena en Huila y en la cordillera Central.

En la cuenca del río Prado se registró entre 1750 y 1850 m en las veredas La Colonia y Galilea.

Manacus manacus Bassin 1851

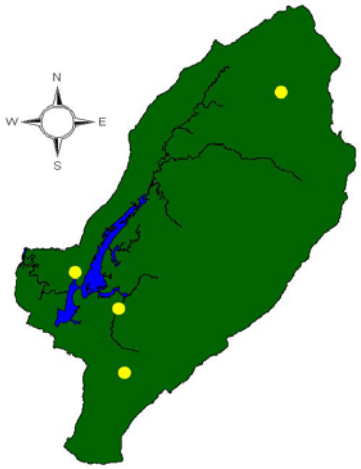

Orden: PASSERIFORMES
Familia: PIPRIDAE
Genero: *Manacus*
Especie: *Manacus manacus*
Nombre común: Saltarín barbiblanco.

Categoría: Ninguna.

Descripción. Longitud total 10.46 cm. Dorso, coronilla, alas y cola de color negro, garganta, vientre de color blanco, posee un amplio collar blanco nucal, patas de color naranja, pico de color negro.

Aspectos Ecológicos. Común en bosque secundario o bosque de galería y bordes en tierras bajas y piedemonte. Comunes Parque Natural Tayrona y en Meta, menos numeroso en el Sur (Hilty y Brown 2001).

Distribución. Generalmente se aprecia a 1900 m (usualmente menos de 1000 m). Norte de Colombia desde la desembocadura del río Sinú al este desde la Guajira y al Sur hasta el bajo Cauca y Valle Medio del Magdalena. (Hilty y Brown 2001). Para la cuenca del río Coello se registro desde 433 hasta 1400 m.

En la cuenca del río Prado se registro entre 393 y 1100 m en las veredas Aco Nuevo, Corinto y San Pedro. Municipio de Dolores departamento del Tolima vereda San Andres a 1500 m y vereda San Pablo a 860 m.

Masius chrysopterus Bassin 1851

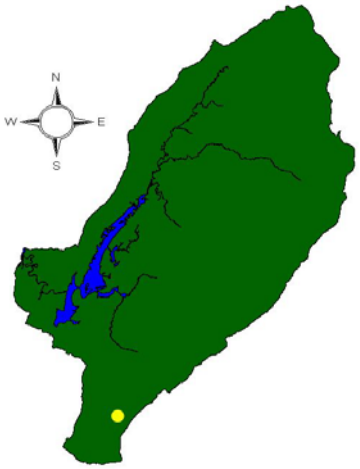

Orden: PASSERIFORMES
Familia: PIPRIDAE
Genero: *Masius*
Especie: *Masius chrysopterus*
Nombre común: Saltarin Moñudo

Categoría: Ninguna.

Descripción. Longitud total 10.9 cm. Patas rosa purpura. Principalmente negro; plumas de parte anterior de coronilla amarillo dorado, encrespadas hacia delante sobre el pico en uin acresta aplanada; resto de crentro de la coronilla amarillo dorado, las plumas deformadas como cañones y café a café rojizo, en parte anterior de la coronilla y nuca; plumas negras elongadas en lados de la coronilla, se proyectan hacia tras formando pequeños cuernos; parche amarilllo estrecho en la garganta y mas ancho en alto pecho; margenes interno de las primarias amarillo brillante (Hilty y Brown 2001).

Aspectos Ecológicos. Poco comun a localmente comun en selva humeda musgosa y monte secundario alto; ocasionalmente bordes. (Hilty y Brown 2001).

Distribución. 1200 – 2300 m. en los Andes. Hasta 500 m en vertiente pacifca deen Cauca y Nariño. Vertiente pacifica en Valle hasta cabecesras del río San Juan y ambas vertientes de la C Central. En el Tolima en el municipio de Dolores en la vereda San Andres a 1500 m de altura.

Lipaugus Cf fuscocinereus Lafresnaye 1843

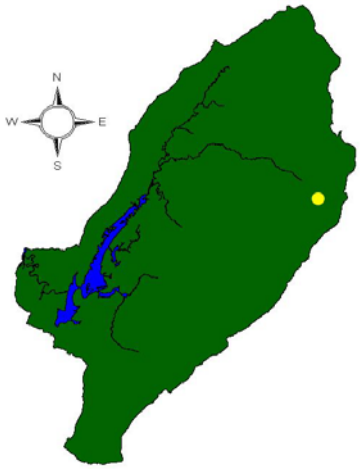

Orden: PASSERIFORMES
Familia: COTINGIDAE
Género: *Lipaugus*
Especie: *Lipaugus fuscocinereus*
Nombre común: Guardabosque cenizo

Categoría: Ninguna

Descripción. Longitud total 33 cm. Grande con cola larga (15 cm). Pico corto y grueso, ligeramente recurvado. Plumaje enteramente gris; bajas partes inferiores y cola con tinte parduzco (Hilty y Brown 2001).

Aspectos ecológicos. Aparentemente poco comun y local en selva humeda montana (Hilty y Brown 2001).

Distribución. 2000-3000 m. extremo N de la cordillera Occidental (cordillera de Paramillo), puntualmente en la cordillera Central en la cabecera del valle del Magdalena, ambas vertientes de la cordillera Oriental desde Norte de Santander hasta Cundinamarca; regiones visuales en vertiente E en W Putumayo(Hilty y Brown 2001).
En la cuenca del río Prado se registró a 1850 en la vereda La Colonia.

Atalotriccus pilaris Cabanis 1847

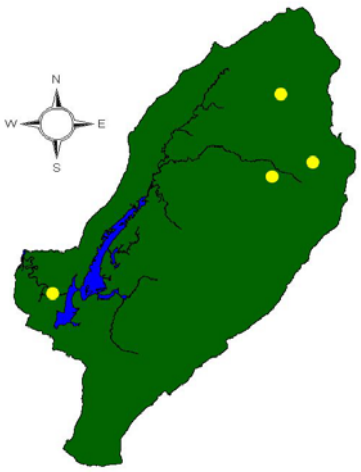

Orden: PASSERIFORMES
Familia: TYRANNIDAE
Genero: *Atalotriccus*
Especie: *Atalotriccus pilaris*
Nombre común: Tiranuelo ojiamarillo

Categoría nacional: Ninguna

Descripción. Longitud 8.9 cm. Es uno de los tiranuelos más pequeños de 8.9cm, pico corto y estrecho, ojos blancos o amarillos conspicuos. Por encima oliva pálido; mejillas teñidas de ante, alas negruzcas; partes inferiores de su cuerpo color blanco sucio, garganta y pecho con estriado pardusco indistinto (Hilty & Brown 2001).

Aspectos ecológicos. Individuos observados en borde de bosque de galería, se movían por las ramas saltando o haciendo vuelos cortos.

Distribución. En Colombia hasta 2000m. Desde Sucre hasta Guajira y Serranía de Perijá, por partes secas de valle medio y alto del Magdalena hasta el Sur del Huila(Hilty & Brown 2001). En la cuenca del río Coello se registró para la quebrada Barbona de la cuenca mayor (Villa et al, 2003). En el municipio de Natagaima en la subcuenca del río Pata a 380 m (Villa et al, 2004).

En la cuenca del río Prado se registra entre 385 y 1600 m en las veredas El Puerto, Arcadia, Manzanita y San Pedro.

Pogonotriccus poecilotis

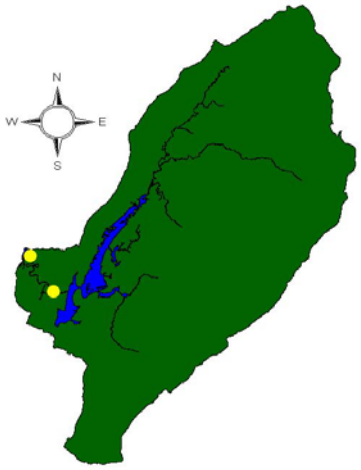

Orden: PASSERIFORMES
Familia: TYRANNIDAE
Genero: *Pogonotriccus*
Especie: *Pogonotriccus poecilotis*
Nombre común: Atrapamoscas variegado

Categoría nacional: Ninguna

Descripción. Longitud 11 cm. Pico estrecho y negruzco, coronilla y pico gris negruzco por encima verde oliva y alas negruzcas con barras alares anchas y canela brillante; mandibula amarillo naranja (Hilty & Brown 2001).

Aspectos ecológicos. Frecuenta el nivel mas bajo de su dosel en borde de bosques secundarios que limitan con claron enrastrojados.

Distribución. Entre 1500 y 2300 m . En las tres cordilleras, en la cabecera del Valle del Magdalena, serrania del Perija y Norte de Santander.

En la cuenca del río Prado se registró a 1750 m en la vereda Galilea.

Myiotriccus ornatus

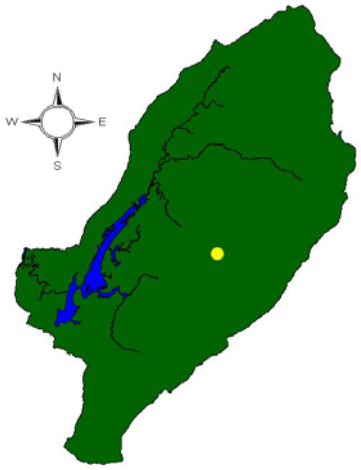

Orden: PASSERIFORMES
Familia: TYRANNIDAE
Genero: *Myiotriccus*
Especie: *Myiotriccus ornatus*
Nombre común: Atrapamoscas ornado

Categoría nacional: Ninguna

Descripción. Longitud 11.4 cm. Rechoncho y de cola corta. Cabeza negruzca con lista amarilla oculta en la coronilla y conspicua medialuna blanca frente al los ojos (“ojos falsos”); espalda oliva oscuro, rabadilla amrillo dorado, alsa y cola negras, la ultima exetensamente canela en la base; grisáceo de la garganta cambia gradualmente a oliva en el pecho y amarilo dorado en bajas partes inferiores (Hilty & Brown 2001).

Aspectos ecológicos. Relativamente comun en selva muy humeda y puvial, monte secundario avansado y bordes.

Distribución. Entre 600y 2300 m. Vertiente pacifico desde cabecera hasta Nariño. Ambas vertientes de la cordillera Central en Antioquia y vertiente Occidental de la cordillera oriental, desde el Sureste de Santander hasta el Sur occidente de Cundinamarca, vertiente este de la cordillera Oriental desde el occidente de Caqueta haceia el sur

En la cuenca del río Prado se registró a 1750 m en la vereda Galilea.

Ochthoeca cinnamomeiventris Lafresnaye 1843

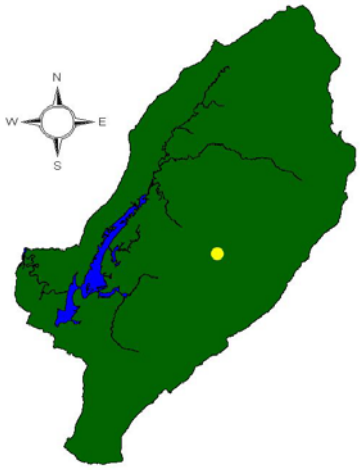

Orden: PASSERIFORMES
Familia: TYRANNIDAE
Genero: *Ochthoeca*
Especie: *Ochthoeca cinnamomeiventris*
Nombre común: Pitajo torrentero

Categoría nacional: Ninguna

Descripción. Longitud 12 cm. Rechoncho pico corto y delgado. Por encima principalmente negro pizarra con superciliar blanca muy corta; bajo pecho y abdomen castaño intenso; sin barras alares (Hilty & Brown 2001).

Aspectos ecológicos. Relativamente comun en o cerca de pequeños claros de selva, bordes o a un matorral denso o pendiente enmalezada y siempre cerca de arroyos rapidos de montaña

Distribución. Entre 1600 y 3000 m. En las tres cordilleras

En la cuenca del río Prado se registró a 1750 m en la vereda Galilea.

Colonia colonus Lafresnaye 1842

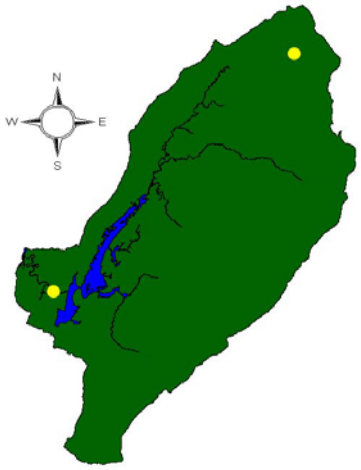

Orden: PASSERIFORMES
Familia: TYRANNIDAE
Genero: *Colonia*
Especie: *Colonia colonus*
Nombre común: Atrapamoscas rabijunco

Categoría nacional: Ninguna

Descripción. Longitud 25 cm macho y 20 cm hembra. Es inconfundible en campo, poseen un par de rectrices centrales grandemente elongadas (hasta 13 cm. más allá del resto de la cola) en machos; más corta en hembras. Negro pardusco con conspicua frente y superciliar blancas; coronilla escarchada y estriada de blanco grisáceo y negro (Hilty y Brown 2001).

Aspectos ecológicos. Siempre se observó un solo individuo perchado en árboles desprovistos de sus hojas; no es muy activo pues se mantuvo siempre erguido y quieto en las ramas donde se observó. Por lo regular eran árboles de potreros y zonas de matorral.

Distribución. En Colombia hasta 1800 m (usualmente menos de 1200 m). Regiones selváticas húmedas en general W de los Andes, excepto área del Caribe y de Santa Marta; E de los Andes desde límite Casanare-Cundinamarca y NW Meta hasta SE de Nariño; probablemente hasta W Amazonas (Hilty y Brown 2001).

En la cuenca del río Prado se registró entre 385 y 900 m en las veredas El Puerto y Varsovia.

Conopias cf. *parva* Pelzeln 1868

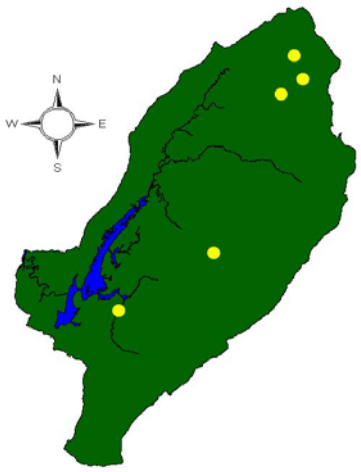

Orden: PASSERIFORMES
Familia: TYRANNIDAE
Genero: *Conopias*
Especie: *Conopias* cf. *parva*
Nombre común: Suelda diadema

Categoría nacional: Ninguna

Descripción. Longitud 16.5 cm. Amplia banda superciliar que se une detrás de la coronilla. Coronilla café con algunas plumas amarillas oscuras. Garganta amarilla, pecho, abdomen e infracaudales. Por encima café. Puede confundirse con *M. similis*.

Aspectos ecológicos. Presente en borde de caminos y en zonas abiertas, típico atrapamoscas de zonas intervenidas.

Distribución. En Colombia hasta 900 m, en la Cota Pacífica y en el oriente del país hacia Vaupés y Guainía la subespecie *C. p. parvus* (Hilty & Brown 2001).

En la cuenca del río Prado desde 430 hasta 1700 m. en las veredas Aco Nuevo, Alto Torres, San Pedro, Varsovia y Las Catorce.

Fluvicola pica Boddaert 1783

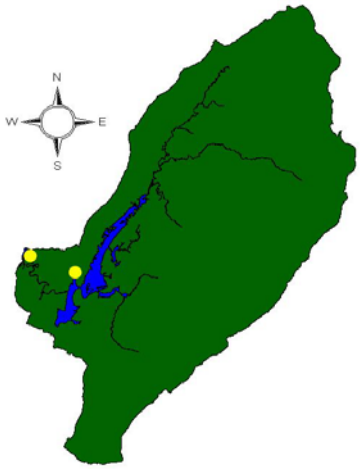

Orden: PASSERIFORMES
Familia: TYRANNIDAE
Genero: *Fluvicola*
Especie: *Fluvicola pica*
Nombre común: Viudita común

Categoría nacional: Ninguna

Descripción. Longitud 13 cm. Atrapamoscas con dos coloraciones, blanco y negro. Occipucio, nuca y alta espalda negra, alas y cola del mismo color. Márgenes de las plumas del ala blancas, abdomen, pecho y frente y auriculares del mismo color. Asimismo, supracaudales blancas.

Aspectos ecológicos. Frecuenta sistemas acuáticos, especialmente ambientes lénticos (lagos, charcos, estanques), en cercanías a vegetación acuática (buchón de agua).

Distribución. En Colombia hasta 1000 m. Desde la planicie caribe hasta la parte alta del Valle del Magadalena, también en la Valle del río Cauca (Hilty & Brown 2001).

En la cuenca del río Prado desde la vereda La Virginia y vereda Corinto (393 m).

Legatus leucophaius Vieillot 1818

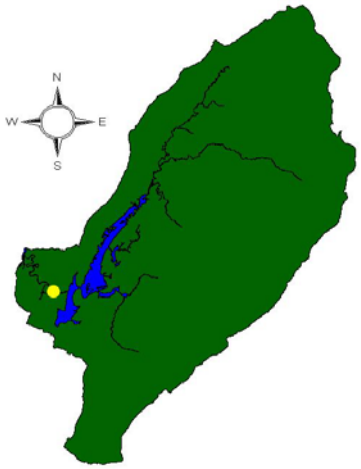

Orden: PASSERIFORMES
Familia: TYRANNIDAE
Genero: *Legatus*
Especie: *Legatus leucophaius*
Nombre común: Atrapamoscas pirata

Categoría nacional: Ninguna

Descripción. Longitud 15 cm (Hilty y Brown 2001). De tamaño pequeño. Pico negro; por encima presenta un café uniforme; suerciliar blanco, extendido desde la frente bordeando el pico hasta la nuca en donde no se alcanza a cerrar allí, auriculares café; gorguera blanca, prominente bigotera malar café; pecho parduzco, en el pecho degradado a amarillo claro hacia las demás partes por debajo.

Aspectos ecológicos. Solitario y expuesto en ramas secas en bordes de bosque de galería en tierras húmedas.

Distribución. En todo el país en habitas adecuados hasta los 1700 m (Hilty y Brown 2001). En la cuenca del río Coello se registra en las subcuencas de los ríos Andes y Combeima, entre 900 y 1800 m (Villa et al, 2003).

En la cuenca del río Prado se registra a 385 m en la vereda El Puerto.

Leptopogon amaurocephalus diversus Todd 1913

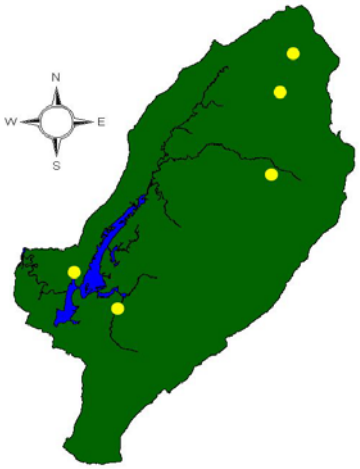

Orden: PASSERIFORMES
Familia: TYRANNIDAE
Genero: *Leptopogon*
Especie: *Leptopogon amaurocephalus*
Nombre común: Atrapamoscas sepia

Categoría nacional: Ninguna

Descripción. Longitud 14 cm. Su pico es largo y estrecho; la cola es larga. Por encima es oliva con coronilla y cola cafés; mejillas moteadas de ante; parche auricular café; alas negruzcas con márgenes amarillentos y dos amplias barras alares canela; garganta grisácea, pecho y lados oliva; bajas partes inferiores amarillo pálido (Hilty y Brown 2001).

Aspectos ecológicos. Un individuo fue capturado en borde de matorral, no fue observado con frecuencia, su comportamiento es activo cuando busca alimento con vuelos cortos de rama en rama, se observó solitario.

Distribución. En Colombia hasta 600 m. N Colombia desde alto Sinú E hasta región de Santa Marta, S por valle medio del Magdalena hasta SE Tolima (Chicoral), toda la base E de los Andes desde Norte de Santander y Snía. De la Macarena hacia el S; E hasta NE Meta (Pto. Gaitán; Carimagua-S. Furniss) (Hilty y Brown 2001).

En la cuenca del río Prado se registró entre 393 y 1150 m en las veredas Corinto, Aco Nuevo, Arcadia, San Pedro y Varsovia.

Megarynchus pitangua Linnaeus 1766

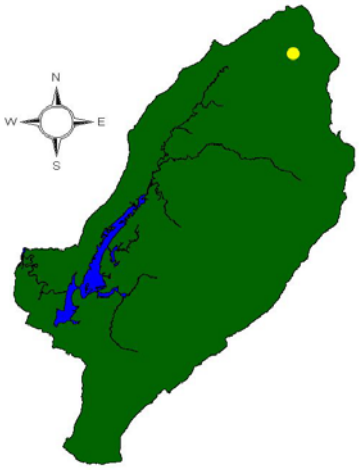

Orden: PASSERIFORMES
Familia: TYRANNIDAE
Genero: *Megarynchus*
Especie: *Megarynchus pitangua* CZUT-Or: 0033
Nombre común: Atrapamoscas picudo

Categoría nacional: Ninguna

Descripción. Longitud 23 cm (Hilty y Brown 2001). Tirano de gran tamaño, pico negro, largo y ancho, por encima es café oliva, con la coronilla y auriculares mas oscuros, banda superciliar blanca que rodea a coronilla desde la base del pico en la frente y se extiende hasta la parte superior de la nuca en donde no se alcanza a unir; gorguera y parte de los lados del cuello teñidos de blanco; amarillo intenso en el resto.

Aspectos ecológicos. En bordes de bosque, en claros y zonas abiertas; es posible encontrarlo en el interior de ciudades; generalmente reposa alto y parcialmente oculto; consume una gran variedad de insectos y otros invertebrados, pequeños vertebrados y frutas (Hilty y Brown 2001).

Distribución. Hasta los 1400 m. En la región Caribe, Valle del Magdalena u en general el Este de los Andes (Hilty y Brown 2001). En la cuenca del río Coello se registra entre en la subcuenca del río Andes y Coello, entre los 433 y 900 m (Villa et al. 2003).

En la cuenca del río Prado se registró a 900 m en la vereda Varsovia.

Myiophobus flavicans Sclater 1860

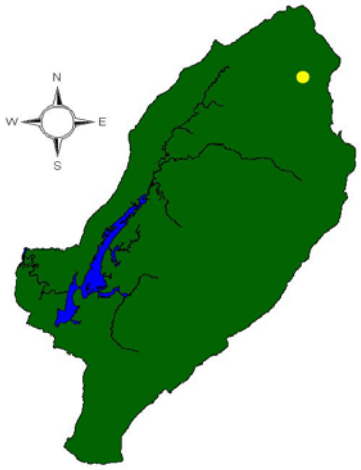

Orden: PASSERIFORMES
Familia: TYRANNIDAE
Genero: *Myiophobus*
Especie: *Myiophobus flavicans*
Nombre común: Atrapamoscas amarillento

Categoría nacional: Ninguna

Descripción. Longitud 13 cm. Anillo ocular amarillo oliva y apreciable linea ocular del mismo color. Coronilla con parche dorado. Por todo el cuerpo coloración verde oliva mas clara en las partes inferiores y bajo abdomen. Barras alares ante y márgenes de las plumas del ala del mismo color. Pico corto.

Aspectos ecológicos. En borde de bosques de crecimiento secundario. Aunque su presencia es rara es un atrapamoscas de zonas intervenidas.

Distribución. En Colombia desde 1500 hasta 2700 m, en las tres cordilleras (Hilty y Brown 2001).

En la cuenca del río Prado se apreció en la vereda Las Catorce en cercanías a las lagunas.

Mionectes oleaginea Lichtenstein 1823

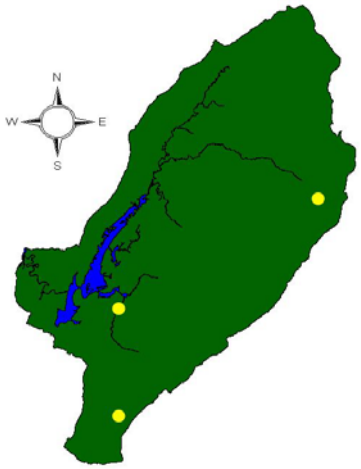

Orden: PASSERIFORMES
Familia: TYRANNIDAE
Genero: *Mionectes*
Especie: *Mionectes oleaginea*
Nombre común: Mionectes ocráceo

Categoría nacional: Ninguna

Descripción. Longitud 13 cm. Pico corto recto. Mandíbula inferior basalmente clara. Oliva verdoso desde la coronilla hasta las partes bajas de la espalda. Cola café. Pecho y abdomen naranja quemado al igual que las barras alares. Las márgenes de las plumas del ala de color naranja quemado.

Aspectos ecológicos. Común en bosques de galería con abundancia de sotobosque. Consume insectos al vuelo en cercanía a las quebradas o fuentes de agua. Ocasionalmente cuando se percha realiza cantos popios de la especie a manera de chirridos.

Distribución. Hasta 1700 m. Desde la planicie caribe, hasta los valles interandinos, y en los llanos orientales (Hilty y Brown 2001).

En la cuenca del río Prado desde 430 hasta 1703 m, en las veredas Aco Nuevo y La Colonia. Municipio de Dolores departamento del Tolima vereda San Andres a 1500 m.

Mionectes striaticollis Orbigny & Lafresnaye 1837

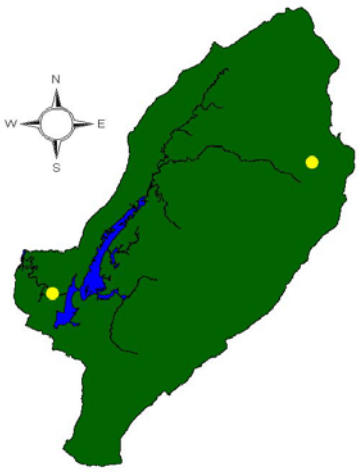

Orden: PASSERIFORMES
Familia: TYRANNIDAE
Genero: *Mionectes*
Especie: *Mionectes striaticollis* CZUT-Or: 0280
Nombre común: Mionectes estriado

Categoría nacional: Ninguna

Descripción. Longitud 13 cm. Esbelto. Pico corto con mandíbula inferior clara. Coronilla gris pizarra hasta la nuca. Verde oliva resto de partes superiores. Garganta y pecho estriado color amarillento claro. Abdomen amarillo oliva hasta infracaudales. Cola café, y márgenes de las alas amarillo oliva. Característico punto postocular blanco.

Aspectos ecológicos. Presente en bosque de crecimiento secundario y en especial bosques de galería en cercanías a fuentes de agua. Especie de poca observación su resgistro se basa en capturas con redes de niebla.

Distribución. Entre 1600 y 2700 m., en la cordillera Occidental y Central, en la Oriental en los departamento de Cundinamarca y Huila (Hilty y Brown 2001).

En la cuenca del río Prado en las veredas El Puerto y Manzanita, desde 385 hasta 1600 m.

Myiopagis viridicata Bangs 1902

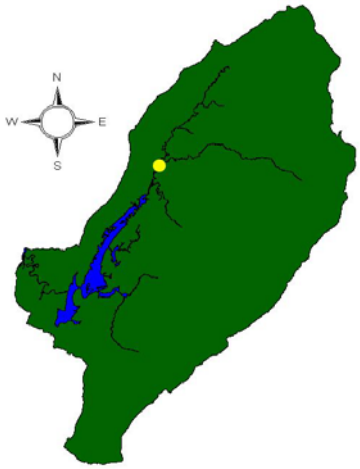

Orden: PASSERIFORMES
Familia: TYRANNIDAE
Genero: *Myiopagis*
Especie: *Myiopagis viridicata*
Nombre común: Elaenia verdosa

Categoría nacional: Ninguna

Descripción. Longitud 13.2 cm. Pico corto y mandíbula inferior clara. Parche semioculto en la coronilla, línea ocular clara con anillo ocular. Abdomen amarillo oliva y resto de partes oliva opaco. Alas y cola cafés con márgenes de las plumas de las alas oliva claro.

Aspectos ecológicos. Difícil de observar. Presente en matorrales en montes abiertos, en bosques de galería en zonas secas. Similar a un *Elaenia* al posarse sobre las ramas (Hilty y Brown 2001).

Distribución. Hasta 1300 m. En planicie Caribe y valles interandinos. Posiblemente en Llanos Orientales (Hilty y Brown 2001).

En la cuenca del río Prado únicamente en la vereda Valencia (450 m) a orillas del río Cunday y Cuindeblanco.

Myiarchus apicalis Sclater and Salvin 1881

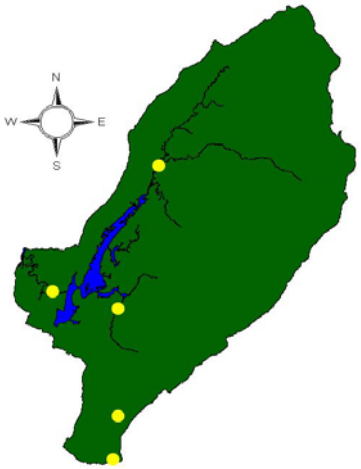

Orden: PASSERIFORMES
Familia: TYRANNIDAE
Genero: *Myiarchus*
Especie: *Myiarchus apicalis*
Nombre común: Atrapamoscas apical

Categoría nacional: Ninguna

Descripción. Longitud 19 cm. Cola distintiva, ligeramente redondeada con margen externo de rectrices externas y ápice de todas excepto el par central, blanquecinos (especialmente prominente desde debajo en el campo); cabeza gris hollín (más oscura que la espalda) con cresta más bien hirsuta; garganta y pecho gris sucio (Hilty & Brown 2001).

Aspectos ecológicos. Se observó un individuo perchado en la rama de un arbusto en un área abierta, se mueve activamente por entre el follaje del arbusto como en busca de insectos.

Distribución. En Colombia **ENDÉMICO** entre 400-2300 m (principalmente a menos de 1700m). En valles altos de Dagua y Patía, puntualmente en valles medio y alto del Cauca (no hay registros al Norte del Valle) y valles medio y alto del Magdalena desde Santander (San Gil) y Boyacá (Soata) hasta cabeceras en el Huila (Hilty & Brown 2001). En la cuenca del río Coello se registra entre en la subcuenca del río Andes y Coello, entre los 433 y 900 m (Villa et al, 2003). En el municipio de Natagaima en la subcuenca del río Pata a 380 m (Villa et al, 2004). En la cuenca del río Prado se registró entre 385 y 450 en las veredas El Puerto, Aco Nuevo, Valencia. Municipio de Dolores departamento del Tolima vereda San José a 1485 m y vereda San Andres a 1500 m.

Myiarchus tuberculifer Orbigny & Lafresnaye 1837

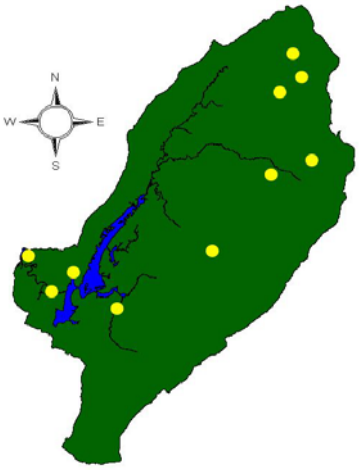

Orden: PASSERIFORMES
Familia: TYRANNIDAE
Genero: *Myiarchus*
Especie: *Myiarchus tuberculifer*
Nombre común: Atrapamoscas copinegro

Categoría nacional: Ninguna

Descripción. Longitud 16.5 cm. Difiere de otros de su género por que es más pequeño en tamaño, coronilla negruzca o pardusca más oscura que espalda oliva pardusca a oliva grisáceo; primarias con estrechos márgenes rufescentes. Sin rufo en la cola (Hilty y Brown 2001).

Aspectos ecológicos. Un individuo fue capturado cerca de un espejo de agua, las comisuras de su pico son de color naranja, esto identifica a este individuo como un juvenil, no fue observado en campo.

Distribución. En Colombia hasta 1800 m (una vez a 2400 m en extremo S de Nariño). En todo el país (Hilty y Brown 2001).

En la cuenca del río Prado se registró entre 280 y 1703 m, en las veredas La Virginia, El Puerto, Corinto, Aco Nuevo, Arcadia, Alto Torres, Manzanita, San Pedro, Varsovia, Las Catorce.

Myiozetetes similis Spix 1825

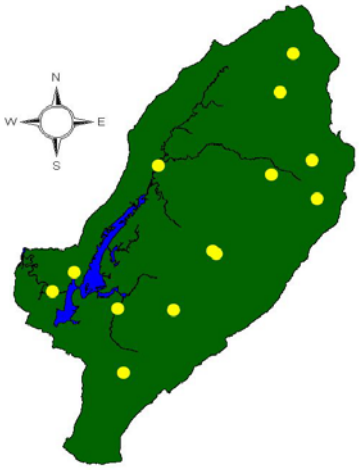

Orden: PASSERIFORMES
Familia: TYRANNIDAE
Genero: *Myiozetetes*
Especie: *Myiozetetes similis*
Nombre común: Sirirí

Categoría nacional: Ninguna

Descripción. Longitud 16.5 cm. Encima oliva; cobertoras alares y rémiges internas con márgenes blanco anteado; centro de coronilla gris (poco contraste con espalda oliva), parche naranja oculto en coronilla; superciliares blancas no circundan la nuca); garrganta blanco, resto de partes inferiores amarillo (Hilty & Brown 2001).

Aspectos ecológicos. Es muy frecuente observarlos solitarios perchados en ramas de árboles de porte mediano, a menudo ruidosos.

Distribución. A menos de 900 m (hasta 1200 m en vertiente Oriente de la C Oriental). Tierras bajas del Caribe desde el río Sinú E hasta Guajira, todo valle del Magdalena, Norte de Santander y en general al E de los Andes (llanos?) (Hilty & Brown 2001). En la cuenca del río Coello en subcuenca del río Cocora, Anaime, Combeima, Andes y Coello, entre 433 y 2050 m (Villa et al, 2003). Municipio de Natagaima en la subcuenca del río Pata a 380 m (Villa et al, 2004). En la cuenca del río Prado se registró entre 385 y 1850 m, en las veredas El Puerto, Corinto, Aco Nuevo, Buenos Aires, Valencia, Alto Torres, Arcadia, Manzanita, San Pedro, Varsovia, La Colonia. Municipio de Dolores departamento del Tolima vereda San Pablo a 860 m.

Phyllomyias nigrocapillus

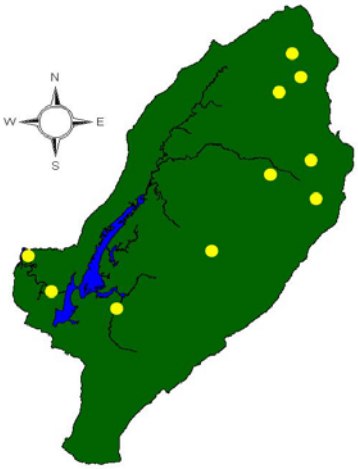

Orden: PASSERIFORMES
Familia: TYRANNIDAE
Genero: *Phyllomyias*
Especie: *Phyllomyias nigrocapillus*
Nombre común: Tiranuelo capinegro

Categoría nacional: Ninguna

Descripción. Longitud 11.4 cm. Pico corto, coronilla negra y superciliar blanca prominente; partes superiores oliva oscuro; alas negras con dos barras alares blancas; rémiges internas con márgenes blanco amarillentos; garganta grisácea; resto de partes inferiores amarillo pálido; pecho lavado oliva. Coronilla café (Hilty y Brown 2001).

Aspectos ecológicos. Es un individuo muy activo ya que se mueve con vuelos cortos de rama en rama y rebusca insectos dentro del follaje. Se observo en un claro de bosque de galería.

Distribución. En Colombia hasta 1600-3400 m (usualmente arriba de 2400 m). Sierra Nevada de Santa Marta. C Oriental desde N Norte de Santander S hasta Cundinamarca, C Central y C Occidental en Antioquia, Valle y Cauca (Hilty y Brown 2001).

En la cuenca del río Prado se registró entre 280 y 1703 m, en las veredas La Virginia, El Puerto, Aco Nuevo, Valencia, Alto Torres, Arcadia, Manzanita, San Pedro, Varsovia, La Colonia y Las Catorce.

Pitangus sulphuratus Linnaeus 1766

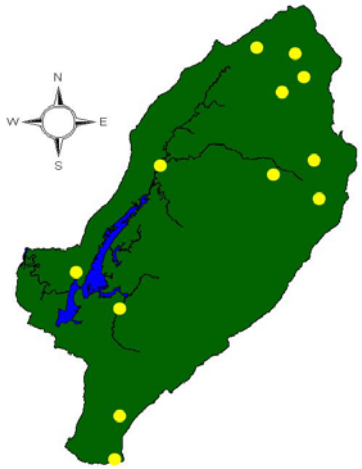

Orden: PASSERIFORMES
Familia: TYRANNIDAE
Genero: *Pitangus*
Especie: *Pitangus sulphuratus*
Nombre común: Bichofué gritón

Categoría nacional: Ninguna

Descripción. Longitud 22 cm. Hombros anchos y cola corta; pico negro robusto. Coronilla negra circundada por amplia banda blanca; parche amarillo oculto en la coronilla; lados de la cabeza negros; pequeña mancha amarilla en la mejilla; resto café por encima, alas y cola con márgenes rufos; garganta blanca; resto de partes inferiores amarillo brillante (Hilty & Brown 2001).

Aspectos ecológicos. Es un ave muy ruidosa y fácil de observar, muy a menudo se encuentra solitario posado en ramas a baja altura, poco activo pero muy ruidoso cuando se percha en árboles o arbustos.

Distribución. En Colombia llega hasta 1500m. En todo el país excepto Occidente de la cordillera Occidental (Hilty & Brown 2001). En la cuenca del río Coello se registró en la subcuenca del río Andes, y coello en la quebrada La Barbona y Potrerillo entre los 433 y 900 m (Villa et al, 2003). En el municipio de Natagaima en las subcuencas de los ríos Anchique y Patá entre los 359 y 380m respectivamente (Villa et al. 2004).
En la cuenca del río Prado se registró entre 385 y 1850 m, en las veredas Corinto, Aco Nuevo, Valencia, Arcadia, Manzanita, San Pedro, Varsovia, Parroquia Vieja, La Colonia, Las Catorce. Municipio de Dolores departamento del Tolima vereda San José a 1485 m y vereda San Andres a 1500 m.

Pogonotriccus ophthalmicus Taczanowski 1874

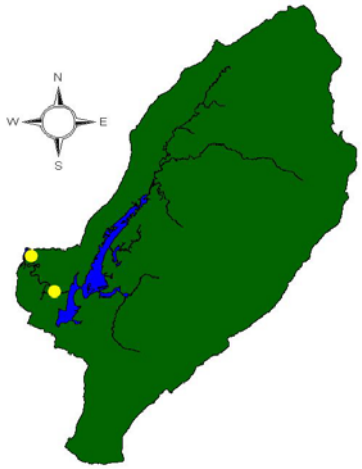

Orden: PASSERIFORMES
Familia: TYRANNIDAE
Genero: *Pogonotriccus*
Especie: *Pogonotriccus ophthalmicus*
Nombre común: Atrapamoscas marmorado

Categoría nacional: Ninguna

Descripción. Longitud 11.7 cm. Pico estrecho y negruzco. Coronilla y nuca gris negruzco; cara y lados de la cabeza escarchado de gris y blanco; medialuna auricular negra con bordes blancos; anillo ocular blanco estrecho e inconspicuo; resto por encima verde oliva; alas negruzcas; márgenes de rémiges y dos barras alares amarillo pálido; garganta gris pálido, pecho oliva amarillento; abdomen amarillo brillante (Hilty y Brown 2001).

Aspectos ecológicos. Organismo activo que vuela activamente de rama en rama removiendo las hojas en busca de insectos, a veces se posa erguido sobre la rama y unos minutos después inicia nuevamente su recorrido por el follaje.

Distribución. En Colombia hasta 1400-2400 m (hasta 600 m en vertiente Pacífica). C Occidental desde extremo N Valle (Cerro Tatamá) hacia el S, ambas vertientes de la C Central desde N Tolima (región del Quindío) hasta cabecera del valle del Magdalena; SE Nariño (Hilty y Brown 2001).

En la cuenca del río Prado se registró entre 280 y 385 m, en las veredas La Virginia y El Puerto.

Pyrocephalus rubinus Boddaert 1783

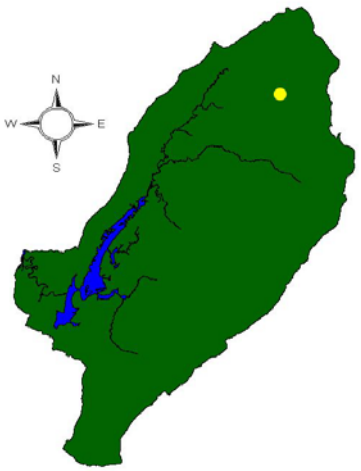

Orden: PASSERIFORMES
Familia: TYRANNIDAE
Genero: *Pyrocephalus*
Especie: *Pyrocephalus rubinus*
Nombre común: Pechirrojo

Categoría nacional: Ninguna

Descripción. Longitud 14 cm. Hay diferencias entre sexos, el macho tiene coronilla y partes inferiores escarlata brillante; lista ocular, occipucio y partes superiores café hollín; la hembra por encima café ceniza oscuro; garganta y pecho blancos estrecha y difusamente barrados de negruzco; bajas partes inferiores salmón rosáceo; centro del abdomen a menudo blanco. O blanco debajo, más o menos fuertemente estriado de negruzco (Hilty & Brown 2001).

Aspectos ecológicos. Dos machos fueron vistos perchados en una rama de un árbol en un área abierta al borde del camino.

Distribución. Llega hasta los 2600 m. Valle de Cauca, Dagua y Patía, Costa Pacífica en Valle y Nariño, valles medio y alto del Magdalena incluyendo Sabana de Bogotá; tierras bajas del Caribe, base Sierra Nevada de Sta Marta hasta Guajira y valle del Cesar, Oriente de los Andes en Norte de Santander, Arauca, Meta, Caquetá, Vaupés y Leticia (Hilty & Brown 2001). En la cuenca del río Coello se registra en la subcuenca Combeima a 1700 m (Villa et al, 2003). En el municipio de Natagaima en la subcuenca del río Pata a 380 m (Villa et al, 2004).

En la cuenca del río Prado se registró a 1100 m, en la vereda San Pedro.

Pyrrhomyias cinnamomea Hartlaub 1813

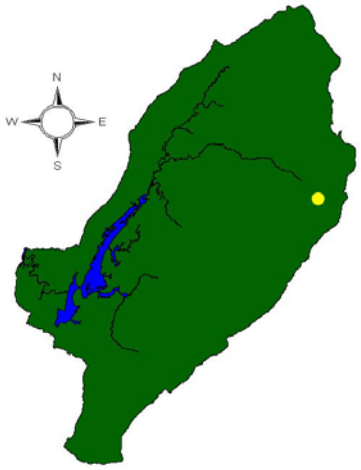

Orden: PASSERIFORMES
Familia: TYRANNIDAE
Genero: *Pyrrhomyias*
Especie: *Pyrrhomyias cinnamomea*
Nombre común: Atrapamoscas canela

Categoría nacional: Ninguna

Descripción. Longitud 13 cm. Dorsalmente marrón oliva, parche amarillo oculto en la corona visto solamente con fidelidad en la mano; alas negruscas bordeadas con rufo, dos barras alares canela brillante, y parche canela en los regímenes internos, delgada banda canela en la rabadilla, cola negrusca; el resto de partes ventralmente de color canela brillante (Hilty y Brown 2001).

Aspectos ecológicos. De temperamento poco nervioso y se acostumbran fácilmente a la presencia del hombre, presentan la conducta típica de la mayoría de los tyrannidos, perchados, cazar los insectos y regresar de nuevo a la percha.

Distribución. En Colombia desde 1400 – 3000 m; distribuido principalmente en toda la cordillera central, hacia el sur en la cordillera occidental y hacia el norte en la cordillera oriental (Hilty y Brown 2001). En la cuenca del río Coello se registra en la subcuenca del río Anaime, Bermellón, Cocora, Combeima y Toche, entre los 2050 y 2440 m (Villa et al, 2003).

En la cuenca del río Prado se registró a 1850 m, en la vereda La Colonia.

Rhytipterna holerythra Hartert 1905

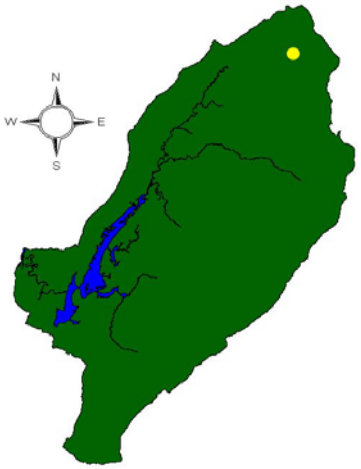

Orden: PASSERIFORMES
Familia: TYRANNIDAE
Genero: *Rhytipterna*
Especie: *Rhytipterna holerythra*
Nombre común: Plañidera rufa

Categoría nacional: Ninguna

Descripción. Longitud 20 cm. Pico negruzco, ganchudo en el ápice. Principalmente rufa, bajas partes inferiores e infracaudales más pálidas, más canela (Hilty y Brown 2001).

Aspectos ecológicos. Inconspicua. Solitaria o en parejas posadas bajo o alto pero usualmente canta desde percha alta. Se posa silenciosa, vuela cortas distancias al follaje en procuras de presas (Hilty y Brown 2001).

Distribución. En Colombia llega hasta 2000 m. Pacífico colombiano y E por zona húmeda al N de los Andes (no región Caribe) hasta valle medio del Magdalena (S hasta Bucaramanga y limites N de Caldas) (Hilty y Brown 2001).

En la cuenca del río Prado se registró a 900 m en la vereda Varsovia.

Sayornis nigricans Swainson 1827

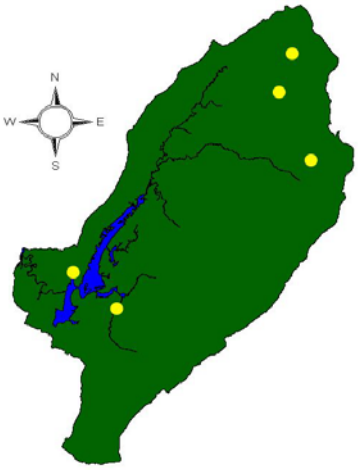

Orden: PASSERIFORMES
Familia: TYRANNIDAE
Genero: *Sayornis*
Especie: *Sayornis nigricans*
Nombre común: Atrapamoscas guardapuentes

Categoría nacional: Ninguna

Descripción. Longitud 19 cm (Hilty y Brown 2001). Completamente negro hollín, excepto el abdomen que es blanco; plumas alares y de la cola con márgenes blancos.

Aspectos ecológicos. Generalmente en parejas, altamente asociado a ecosistemas lóticos, se observa sobre rocas o troncos cazando insectos al vuelo, en áreas abiertas o boscosas; desde zonas secas a húmedas, hasta afluentes contaminados severamente.

Distribución. Entre los 100 - 2800 m, en todas las cordilleras (Hilty y Brown 2001). En la cuenca del río Coello se registra en la subcuenca del río Anaime, Bermellón, Toche, Cocora, Andes, Combeima y Coello, entre los 685 – 2440 m (Villa et al, 2003).

En la cuenca del río Prado se registro entre 393 y 1600 m en las veredas Aco Nuevo, Corinto, Manzanita, San Pedro y Varsovia.

Serpophaga cinerea Tschudi 1844

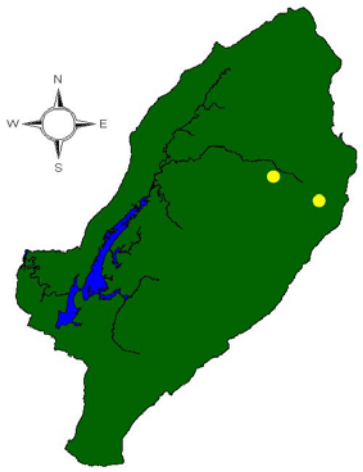

Orden: PASSERIFORMES
Familia: TYRANNIDAE
Genero: *Serpophaga*
Especie: *Serpophaga cinerea*
Nombre común: Tiranuelo saltarroyo

Categoría nacional: Ninguna

Descripción. Longitud 11.2 cm. Mayoritariamente gris pálido o gris claro; frente, coronilla y lados de la cabeza teñidas de negro, con una pequeña franja blanca escondida en la coronilla, la cola y las alas negras, siendo las plumas de estas últimas bordeadas estrechamente de blanco; ventralmente el gris es más pálido, con la parte central del vientre matizada de blanco (Hilty y Brown 2001).

Aspectos ecológicos. Se observan por lo general en parejas o pequeños grupos siempre asociados a fuentes de agua, con frecuencia se posan, realizan vuelos cortos, saltan o inspeccionan en ramas, árboles caídos o piedras grandes en las orillas o en medio de las torrentes de agua, en donde cazan insectos al vuelo; comúnmente mueven la cola hacia arriba recordando como lo hacen los tapaculos. Se asocia más ecosistemas húmedos y fríos con aguas poco contaminadas.

Distribución. Entre los 100 - 3200 m, en todas las cordilleras (Hilty y Brown 2001). En la cuenca del río Coello se registra en la subcuenca del río Anaime, Bermellón, Cocora, Combeima y Toche, entre los 1665 y 2450m (Villa et al, 2003).

En la cuenca del río Prado se registra entre 1150 y 1850 m en las veredas Arcadia y La Colonia.

Sirystes sibilator Sclater & Salvin 1880

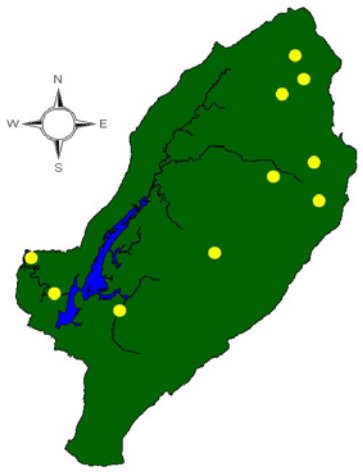

Orden: PASSERIFORMES
Familia: TYRANNIDAE
Genero: *Sirystes*
Especie: *Sirystes sibilator*
Nombre común: Siristes

Categoría nacional: Ninguna

Descripción. Longitud 18-19 cm. Patrón distintivo negro, gris y blanco. Ligeramente crestado. Coronilla negra, lados de la cabeza gris pizarra; alas negras con márgenes grises; cola negra más bien larga y cuadrada; resto principalmente gris pálido con rabadilla y bajas partes inferiores blancas (Hilty y Brown 2001).

Aspectos ecológicos. Comportamiento y proporciones recuerdan un *Myiarchus*. Posado en parejas en copas de árboles, sigue bandadas mixtas en dosel y vuela en pos de insectos o pequeñas frutas (Hilty y Brown 2001).

Distribución. En Colombia llega hasta 500 m. N Chocó (Juradó) S hasta Serranía de Baudó (Nuquí) y E hasta valle medio y alto del río Sinú; E de los Andes en W Meta (E de Villavicencio; Snía de la Macarena); registros visuales en N Arauca y Leticia, Amazonas (Hilty y Brown 2001).

En la cuenca del río Prado se registro entre 280 y 1850 m en las veredas Aco Nuevo, El Puerto, La Virginia, Alto Torres, Arcadia, Manzanita, San Pedro, Varsovia, La Colonia, Las Catorce.

Todirostrum cinereum Linnaeus 1766

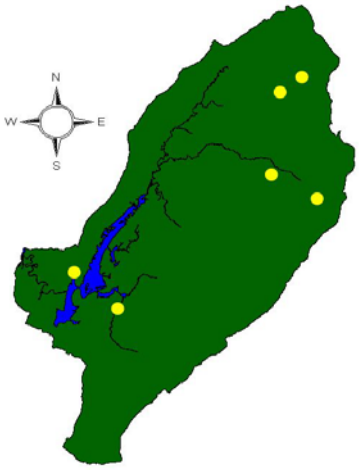

Orden: PASSERIFORMES
Familia: TYRANNIDAE
Genero: *Todirostrum*
Especie: *Todirostrum cinereum* CZUT-Or: 0350
Nombre común: Espatulilla común

Categoría nacional: Ninguna

Descripción. Longitud 9.7 cm. Tyrannido pequeñito vistoso por la posición levantada de su cola y sus ojos blancuzcos como amarillentos muy claros. Pico negruzco, largo y achatado, lados de la cabeza, frente con cola levantada y ojos blancos conspicuos, pico un poco largo y plano. Parte media de los lados de la cabeza y frente negro gradado a gris ahumada, espalda y rabadilla oliva. (Hilty y Brown 2001)

Aspectos ecológicos. Solitario o en parejas, se observa saltando con la cola levantada, a veces moviéndose lateralmente, realizando vuelos cortos de un sitio a otro.

Distribución. En Colombia desde 1400 – 3000 m. Distribuido principalmente en toda la cordillera central, hacia el sur en la cordillera occidental y hacia el norte en la cordillera oriental (Hilty y Brown 2001). En la cuenca del río Coello se registra en la subcuenca del río Anaime, Bermellón, Andes, Coello y Combeima entre los 433 y 2050 m (Villa et al, 2003).

En la cuenca del río Prado se registra entre 393 y 1850 en las veredas Aco Nuevo, Corinto, Arcadia, San Pedro, La Colonia y Las Catorce.

Tyrannus melancholicus Vieillot 1819

Orden: PASSERIFORMES
Familia: TYRANNIDAE

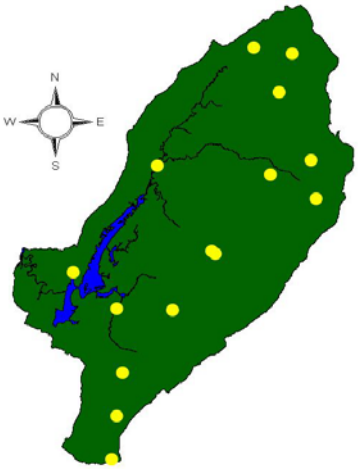

Genero: *Tyrannus*
Especie: *Tyrannus melancholicus*
Nombre común: Sirirí común

Categoría nacional: Ninguna

Descripción. Longitud 22 cm. Cabeza gris con máscara negruzca; parche naranja oculto en la coronilla; espalda oliva grisáceo; alas y cola ligeramente ahorquillada café negruzco; garganta con fuerte lavado oliva en el pecho (Hilty & Brown 2001).

Aspectos ecológicos. A menudo fue observado perchado en ramas secas o verdes despojadas de hojas y constantemente vuela a la captura de insectos para luego volver a la percha en la que estaba.

Distribución. En Colombia es una de las aves más comunes y conspicuas de terrenos abiertos o semiabiertos con árboles (Hilty & Brown 2001). En la cuenca del río Coello se registra en la subcuenca del río Anaime, Bermellón, Toche, Cocora, Andes, Combeima, Coello, entre los 433 y 2150 m (Villa et al, 2003). En el municipio de Natagaima en las subcuencas de los ríos Anchique y Patá entre los 359 y 380m respectivamente (Villa et al. 2004).
En la cuenca del río Prado se registro entre 393 y 1850 m en las veredas Corinto, Aco Nuevo, Valencia, Buenos Aires, Alto Torres, Arcadia, Manzanita, San Pedro, Varsovia, Parroquia Vieja y La Colonia. Municipio de Dolores departamento del Tolima vereda San José a 1485 m.

Tyrannus savanna Linnaeus 1776

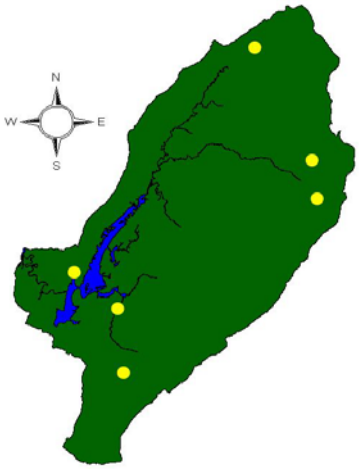

Orden: PASSERIFORMES
Familia: TYRANNIDAE
Genero: *Tyrannus*
Especie: *Tyrannus savanna*
Nombre común: Sirirí tijereta

Categoría nacional: Ninguna

Descripción. Longitud macho 38 cm y hembra 28 cm (Hilty y Brown 2001). Cabeza negra con pequeño parche oculto amarillento, espalda gris claro, alas gris oscuro y cola negra extensamente ahorquillada y larga en el macho, pero más corta en la hembra. Garganta y demás partes por debajo de blanco.

Aspectos ecológicos. Generalmente solitario, de hábitats abiertos como savanas, áreas de cultivo, potreros y zonas urbanas; puede verse cazando insectos al vuelo desde perchas de matorrales hasta postes altos de la luz; también en ocasiones se alimenta de pequeños frutos en árboles.

Distribución. Hasta los 2600m, en todo el país. En la cuenca del río Coello se registra en la subcuenca del río Anaime, en Carrizales a 2050 m (Villa et al, 2003) (Hilty y Brown 2001).

En la cuenca del río Prado se registro entre 393 y 1850 m en las veredas Corinto, Parroquia Vieja, Aco Nuevo, Manzanita y La Colonia. Municipio de Dolores departamento del Tolima vereda San Pablo a 860 m.

Zimmerius vilissimus

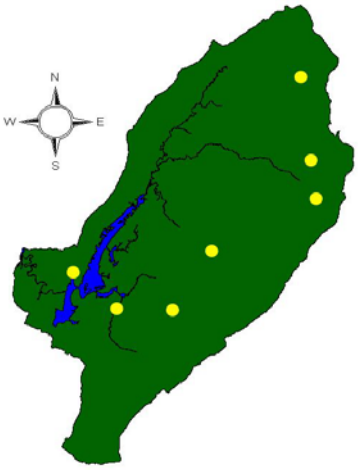

Orden: PASSERIFORMES
Familia: TYRANNIDAE
Genero: *Zimmerius*
Especie: *Zimmerius vilissimus*
Nombre común: Tiranuelo mísero

Categoría nacional: Ninguna

Descripción. Longitud 12 cm. Ojos oscuros. Coronilla pizarra en contraste con espalda oliva; frente y corta línea ocular blancas; alas negruzcas con nítidos márgenes amarillos (sin barras); doblez del ala amarillo (usualmente oculto); por debajo gris claro; lados y bajo vientre con tinte amarillo (Hilty y Brown 2001).

Aspectos ecológicos. Solitario o en parejas, ocasionalmente con bandadas mixtas. Busca en follaje, caza al aire a corta distancia y revolotea en el follaje exterior desde el sotobosque hasta el dosel; con frecuencia come pequeñas frutas. Relativamente común en selvas húmedas (Hilty y Brown 2001).

Distribución. En Colombia hasta 100 m. En extremo NW Chocó (río Juradó; Acandí) cerca de límites con Panamá; 1500-2400 m en Sierra Nevada de Santa Marta y Snía de Perijá; 1200-2300 m en extremo N de C Oriental S hasta Pamplona, Norte de Santander (Hilty y Brown 2001).

En la cuenca del río Prado se registra entre 393 y 1850 m en las veredas Corinto, Aco Nuevo, Buenos Aires, Alto Torres, Manzanita, Las Catorce y La Colonia.

Zimmerius viridiflavus Harter and Goodson 1917

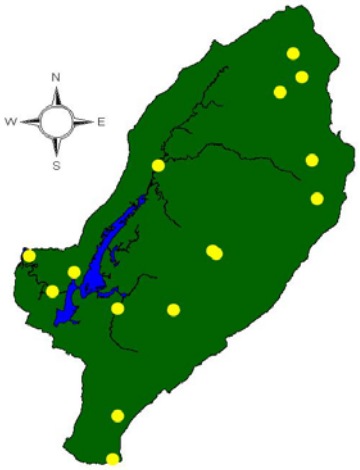

Orden: PASSERIFORMES
Familia: TYRANNIDAE
Genero: *Zimmerius*
Especie: *Zimmerius viridiflavus*
Nombre común: Tiranuelos matapalos

Categoría nacional: Ninguna

Descripción. Longitud 10.9 cm. Pico corto y negro. Dorsalmente es oliva, las alas negruzcas con prominentes márgenes amarillentos; anillo ocular y superciliar amarillo, este último bordeado por una línea a través del ojo negruzca, por debajo blanco grisáceo, que se vuelve amarillento en abdomen e infracaudales (Hilty y Brown 2001).

Aspectos ecológicos. A menudo solitario, salta en las ramas del dosel o en los bordes de la copa, en zonas de selvas húmedas, bordes boscosos y zonas cafeteras.

Distribución. Entre los 300 – 2400 m, en todas las tres cordilleras (Hilty y Brown 2001). En la cuenca del río Coello se registra a 1700 m en la subcuenca del río Combeima (Villa et al, 2003).En la cuenca del río Prado se registra entre 180 y 1850 m en las veredas La Virginia, El Puerto, Corinto, Aco Nuevo, Buenos Aires, Valencia, Alto Torres, Manzanita, San Pedro, Varsovia. La Colonia y Las Catorce. Municipio de Dolores departamento del Tolima vereda San José a 1485 m y vereda San Andres a 1500 m.

Elaenia flavogaster Thunberg 1822

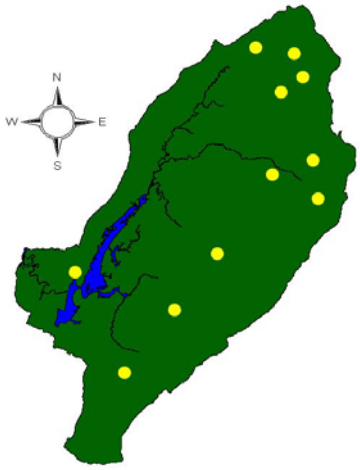

Orden: PASSERIFORMES
Familia: TYRANNIDAE
Genero: *Elaenia*
Especie: *Elaenia flavogaster*
N. común: Elaenia copetona

Categoría: Ninguna

Descripción. Longitud total 16.5 cm. Pico corto con mandíbula inferior blanquecina. Anillo ocular blanquecino. Cresta que permite observar parche blanco. Café tenue por encima y márgenes de las plumas de las alas de color claro. Pecho café pálido y abdomen amarillo pálido.

Aspectos Ecológicos. Especie ruidosa fácilmente observable en campo. Frecunte en zonas abiertas y bordes de bosque de crecimiento secundario. Se alimenta de insectos que busca entre matorrales y follaje.

Distribución. Hasta 2100 m en todo el territorio colombiano (Hilty y Brown 2001).

En la cuenca del río Prado desde 393 y 1703 en las veredas Buenos Aires, Corinto, Arcadia, Manzanita, San Pedro, Varsovia, Parroquia Vieja y Las Catorce. Municipio de Dolores departamento del Tolima vereda San Pablo a 860 m.

Elaenia frantzii Lawrence 1865

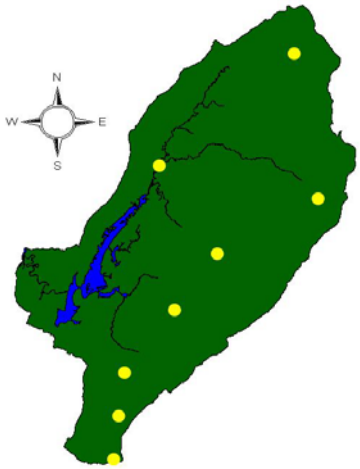

Orden: PASSERIFORMES
Familia: TYRANNIDAE
Genero: *Elaenia*
Especie: *Elaenia frantzii*
Nombre común: Elaenia montañera

Categoría nacional: Ninguna

Descripción. Longitud 14 cm. Cabeza completamente redondeada, sin cresta, ni parche oculto en la coronilla, delgado anillo ocular amarillento; dorsalmente es oliva parduzco, las alas oscuras, con dos barras alares amarillentas vistosas, y con las plumas remeras bordeadas de amarillo pálido; ventralmente en su mayoría teñido de oliva amarillento pálido, siendo más pálido en la garganta y más amarillo en el abdomen (Hilty y Brown 2001)

Aspectos ecológicos. Comúnmente solitaria, en parejas y algunas veces en pequeños grupos, se reconoce fácilmente por su trinar de fiii – oo profundo; aunque común en áreas de matorral y zonas cultivadas cercanas, al parecer se presenta en zonas de bosques, como respuesta a una abundancia de frutos o a la presencia de sitios seguros de anidación.

Distribución. Principalmente entre los 1600 – 2500 m, en las tres cordilleras excepto Nariño (Hilty y Brown 2001). En la cuenca del río Coello se registro entre en la subcuenca del río Anaime, Bermellón, Cocora, y Coello en el río Toche, entre los 2050 y 2440m (Villa et al, 2003).
En la cuenca del río Prado se registró entre 450 y 1850 m en las veredas Buenos Aires, Valencia, Varsovia y La Colonia. Municipio de Dolores departamento del Tolima vereda San José a 1485 m y vereda San Pablo a 860 m.

Elaenia parvirostris Pelzeln 1868

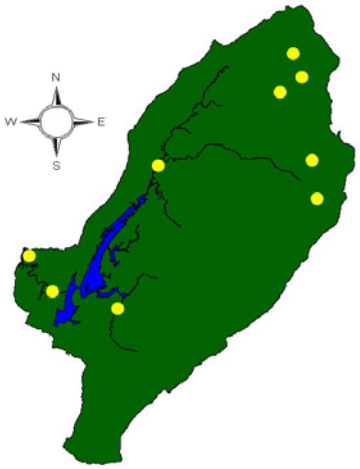

Orden: PASSERIFORMES
Familia: TYRANNIDAE
Genero: *Elaenia*
Especie: *Elaenia parvirostris*
Nombre común: Elaenia migratoria

Categoría nacional: Ninguna

Descripción. Longitud 14.7 cm. Posee una ligera cresta; por encima es olivácea; parche blanco semioculto en la coronilla; dos barras alares blancas prominentes; una tercera barra alas más pequeña y márgenes de las rémiges blancas; anillo ocular blanco prominente; garganta y pecho gris claro desvanecido a blanco en bajas partes inferiores (Hilty y Brown 2001).

Aspectos ecológicos. Un individuo fue capturado en borde de bosque y otros fueron observados posados en ramas bajas de arbustos de sotobosque, no son muy activas pero en busca de alimento vuelan de rama en rama y mueven el follaje para capturar insectos.

Distribución. En Colombia hasta 1800 m. En general al E de los Andes; al W en área de Santa Marta y C Oriental desde Santander S hasta cabecera del Valle del Magdalena (Hilty y Brown 2001).

En la cuenca del río Prado se registró entre 280 y 1850 m en las veredas La Virginia, Aco Nuevo, El Puerto, Valencia, Manzanita, San Pedro, Varsovia, La Colonia, Las Catorce.

Elaenia chiriquensis Lawrence 1865

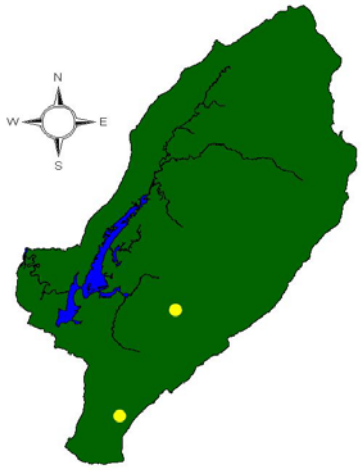

Orden: PASSERIFORMES
Familia: TYRANNIDAE
Genero: *Elaenia*
Especie: *Elaenia chiriquensis*
Nombre común: Elaenia menor

Categoría nacional: Ninguna

Descripción. Longitud 14 cm. Cresta ligera con parche blanco semioculto en la coronila. Por encima café grisáceo con estrecho anillo ocular blanquecino y dos barras alares y márgenes de las rémiges blanquecinas. Por debajo oliva a desvanecido en garganta (Hilty y Brown 2001).

Aspectos ecológicos. Capturado en borde de bosque y otros fueron observados posados en ramas bajas de arbustos de sotobosque, no son muy activas pero en busca de alimento vuelan de rama en rama y mueven el follaje para capturar insectos.

Distribución. En Colombia hasta 2200 m. En las tres cordilleras (Hilty y Brown 2001).

En la cuenca del río Prado se registró entre a 430 m en la vereda Aco Nuevo. Municipio de Dolores departamento del Tolima vereda San Andres a 1500 m.

Notiochelidon murina Cassin 1853

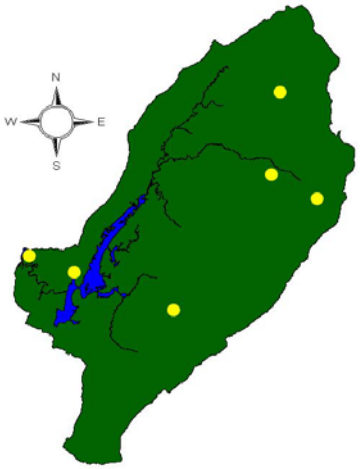

Orden: PASSERIFORMES
Familia: HIRUNDINIDAE
Genero: *Notiochelidon*
Especie: *Notiochelidon murina*
Nombre común: Golondrina ahumada

Categoría: Ninguna

Descripción. Longitud total 14 cm. En el dorso negruzca con fuerte lustre verdoso en espalda; cola ahorquillada, partes inferiores de color gris muy oscuro casi café, infracaudales de color negro. En etapa inmadura, el dorso de color café en el dorso, ventralmente blanco grisáceo; garganta de color café oscuro.

Aspectos Ecológicos. Común en tierras altas y áreas abiertas (Hilty y Brown 2001).

Distribución. Desde 2100 hasta 3500 m (principalmente a 2500m hasta el límite de vegetación arbórea). Sierra nevada de Santa Marta y Serranía del Perijá, Cordillera Oriental al Sur hasta Cundinamarca, cordillera Central y extremo Norte de la cordillera Occidental. Nor occidente de Venezuela, al Sur por los Andes hasta Bolivia (Hilty y Brown 2001). En la cuenca del río Coello se registro su presencia entre 1665 a 1900 m y desde 2400 m hasta 3600 m.

En la cuenca del río Prado se registró entre 280 y 1850 m en las veredas La Virginia, Buenos Aires, Corinto, Arcadia, San Pedro, La Colonia.

Riparia riparia Linnaeus 1758

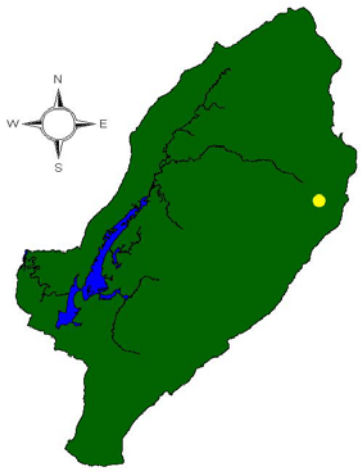

Orden: PASSERIFORMES
Familia: HIRUNDINIDAE
Genero: *Riparia*
Especie: Riparia riparia
Nombre común: Golondrina riparia

Categoría: Ninguna

Descripción. Longitud total 13 cm. Partes superiores y banda pectoral café grisaceo; garganta y resto de partes inferiores blanca.

Aspectos Ecológicos. Comun en regiones abiertas (Hilty y Brown 2001).

Distribución. Hasta 3000 m. En todo el país.

En la cuenca del río Prado se registró a 1850 m, en la vereda La Colonia.

Notiochelidon cyanoleuca Vieillot 1817

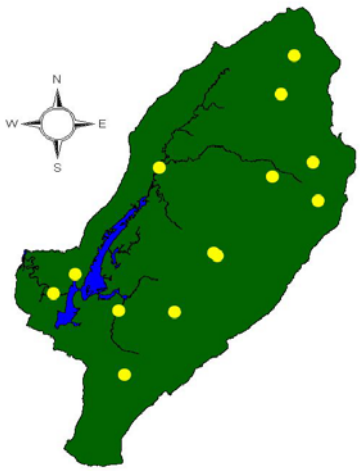

Orden: PASSERIFORMES
Familia: HIRUNDINIDAE
Genero: *Notiochelidon*
Especie: *Notiochelidon cyanoleuca*
Nombre común: Golondrina azul y blanca

Categoría: Ninguna

Descripción. Longitud total 13.5 cm. Dorsalmente su cuerpo es de color azul oscuro lustroso, ventralmente de color blanco, cola ligeramente ahorquillada, infracaudales de color negro

Aspectos ecológicos. Común en tierras altas y áreas abiertas (Hilty y Brown 2001)

Distribución. Generalmente se ha registrado su presencia desde 2100 hasta 3500m (principalmente a 2500m hasta el límite de vegetación arbórea). Sierra nevada de Santa Marta y Serranía del Perijá, Cordillera Oriental al Sur hasta Cundinamarca, cordillera Central y extremo Norte de la cordillera Occidental. Nor occidente de Venezuela al Sur por los Andes hasta Bolivia (Hilty y Brown 2001). En la cuenca del río Coello se registro su presencia en la vereda La Planada a 1400m y entre los 2100 hasta 3600m, excepto a 2400m en el corregimiento El Playon de las Perlas.

En la cuenca del río Prado se registró entre 450 y 1600 m en las veredas Buenos Aires, Valencia, Manzanita, Varsovia.

Phaeprogne tapera linneaus 1766

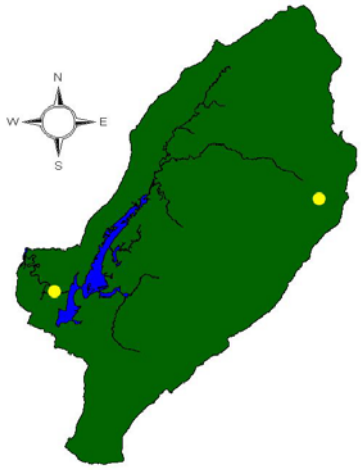

Orden: PASSERIFORMES
Familia: HIRUNDINIDAE
Genero: *Phaeprogne*
Especie: *Phaeprogne tapera*
Nombre común: Golondrina sabanera

Categoría: Ninguna

Descripción. De tamaño grande 18.5 cm de longitud total, cola ligeramente horquillada; de color gris dorsalmente, centralmente blanca con banda pectoral de color café; cobertoras, infracaudales largas y de color blanco; usualmente sobresalen a los lados, se pueden observar en el vuelo.

Aspectos ecológicos. Común en claros a lo largo de los ríos, barras de arena o sobre sabanas usualmente cerca del agua (Hilty y Brown 2001)

Distribución. Hasta 1600 m (San Agustín, Huila) en Colombia desde el norte en el Valle del Sinù hacia el este, todo el Valle del Magdalena y en general al este de los Andes. Guayanas y Venezuela hasta Argentina y Paraguay (Hilty y Brown 2001).

En la cuenca del río Prado se registró en la vereda El Puerto 385 m de altura. Municipio de Dolores departamento del Tolima vereda San José a 1485 m.

Stelgidopteryx ruficollis Vieillot 1817

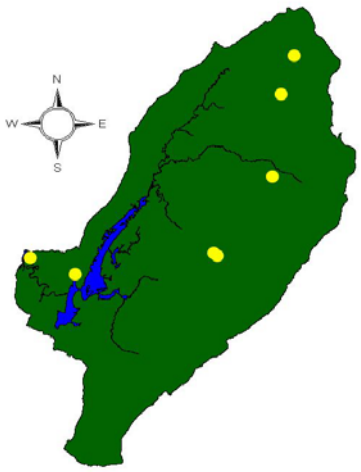

Orden: PASSERIFORMES
Familia: HIRUNDINIDAE
Genero: Stelgidopteryx
Especie: *Stelgidopteryx ruficollis*
Nombre común: Golondrina barranquera

Categoría: Ninguna

Descripción. Longitud total 13.4 cm. Cola escotada; en el dorso de color café, coronilla mas oscura, rabadilla de color blanco; garganta color canela; pecho y lados color café grisáceo pálido desvanecido a blanco amarillento en el centro del abdomen (Hilty y Brown 2001)

Aspectos Ecológicos. Se encuentra en zonas abiertas de bosques, buscando perchas altas (Hilty y Brown 2001).

Distribución. Hasta casi 2200 m (ocasionalmente más alto). Cría desde Costa Rica hasta norte de Argentina y Uruguay Se ubica desde el occidente de los andes, al sur hasta el Meta, occidente del Caquetá, noreste del Guainia hacia el sur (Hilty y Brown 2001). Apartir de 433 m hasta1700 m para la cuenca del río Coello en las veredas Potrerillo, quebrada La Borbona, Vda. Martínez, Vda. La Planada, , Qda Cay, excepto en corregimiento Laureles a 1665 m.

En la cuenca del río Prado se registró entre 280 y 1500 m en las veredas La Virginia, Corinto, Alto Torres, Arcadia, San Pedro, Varsovia.

Tachycineta albiventer Boddaert 1783

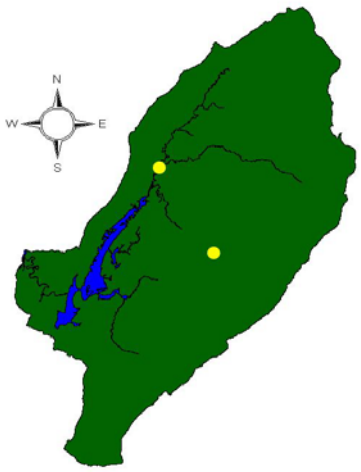

Orden: PASSERIFORMES
Familia: HIRUNDINIDAE
Genero: *Tachycineta*
Especie: *Tachycineta albiventer*
Nombre común: Golondrina aliblanca

Categoría: Ninguna

Descripción. Longitud total 14 cm. Dorsalmente el cuerpo es de color verde azuloso lustroso; rabadilla y partes inferiores de color blanco; remiges internas y cobertoras alares superiores con anchos márgenes de color blanco formando un parche alar, visible en reposo y en vuelo.

Aspectos ecológicos. Común en ríos y lagos grandes lejos del agua, en potreros; vuela lejos de rocas, orillas y vegetación de selvas (Hilty y Brown 2001).

Distribución. Hasta 500 m desde el bajo valle del Atrato, al este por tierras bajas norte de los andes, todo el valle del Magdalena y en general al este de los Andes (Hilty y Brown 2001).

En la cuenca del río Prado se registró en la vereda Corinto y Valencia.

Cyanocorax affinis Pelzeln 1856

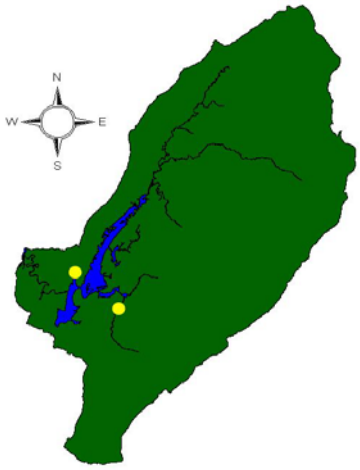

Orden: PASSERIFORME
Familia: CORVIDAE
Género: *Cyanocorax*
Especie: *Cyanocorax affinis* CZUT-Or: 0250
Nombre común: Pechiblanco, chau chau

Categoría: Ninguna

Descripción. Longitud total 22-37 cm. Lomo azul reñido de violeta. Coronilla, cabeza, garganta y pecho negros. Mancha externa azul en el ojo.

Aspectos ecológicos. Especie común de bosques y relictos de bosque generalmente se suele ver emparentado a cuerpos de agua, y en algunas ocasiones lugares desérticos.

Distribución. Hasta 2400 m, usualmente a menos de 1600 m. En todo el país especialmente zonas más secas (Hilty y Brown, 2001).

En la cuenca del río Prado se registró entre 393 y 430 en las veredas Aco Nuevo y Corinto.

Cyanocorax yncas Boddaert 1783

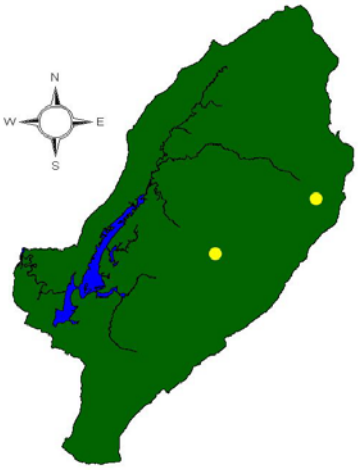

Orden: PASSERIFORMES
Familia: CORVIDAE
Género: *Cyanocorax*
Especie: *Cyanocorax yncas*
Nombre común: Carraquí de montaña

Categoría: Ninguna

Descripción. Longitud total 33 cm. Es ave característica e inconfundible por sus ojos amarillos, cresta frontal, cabeza, garganta y pecho negro, abdomen amarillo, coronilla y nuca azul, partes superiores incluyendo la cola verde.

Aspectos ecológicos. Es un ave característico de montañas, se encuentra sobre bosques de tamaño alto y mediano, frecuentemente en confieras y yarumos, se mueve por amplios territorios en grupos de 3 a 30 individuos, puede ser vista en claros y al lado de los caminos. Es un parásito de los huevos de galpones, por lo cual, ha sido muy cazado.

Distribución. Entre 1200-1800 m en las tres cordilleras (Hilty y Brown 2001).

En la cuenca del río Prado se registró en la Vereda La Colonia (1850 m).

Campylorhynchus griseus Pelzeln 1875

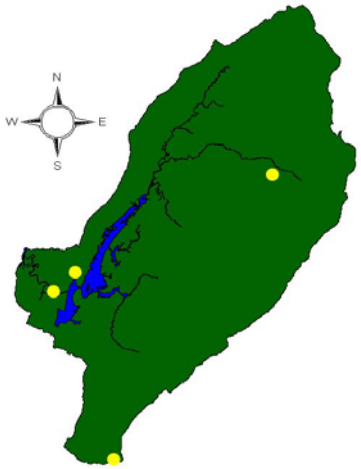

Orden: PASSERIFORMES
Familia: TROGLODYTIDAE
Genero: *Campylorhynchus*
Especie: *Campylorhynchus griseus*
Nombre común: Chupahuevos

Categoría nacional: Ninguna

Descripción. Longitud 20 cm. Uno de los más grandes de su familiaen Colombia. Coronilla, nuca y estría ocular café negruzco con cejas blancas prominentes y partes inferiores blancas; encima café rufo uniforme; cola negruzca; rectrices externas con barras y ápices blancos (Hilty & Brown 2001).

Aspectos ecológicos. Se observo un grupo muy activo de 4 individuos en una palma cerca de una laguna, estaban emitiendo sonidos muy suaves (como un canto) y se movían ágilmente por el tronco, luego se escondieron y solo se sentían por el ruido que emitían.

Distribución. En Colombia hasta 1700 m. Sierra Nevada de Sta Marta hasta 2100m en valle del Magdalena, río Sinú, Guajira y valle medio del Magdalena; cordillera Oriental en Santander y Boyacá; alto valle del Magdalena en Tolima y Huila (Hilty & Brown 2001). En la cuenca del río Coello se reportó para la quebrada Potrerillo a 433 m (Villa et al, 2003). En el municipio de Natagaima en la subcuenca del río Pata a 380 m (Villa et al, 2004).
En la cuenca del río Prado se registró entre 385 y 1150 m en las veredas El Puerto, Corinto y Arcadia. Municipio de Dolores departamento del Tolima vereda San José a 1485 m.

Microcerculus marginatus Sclater, PL 1855

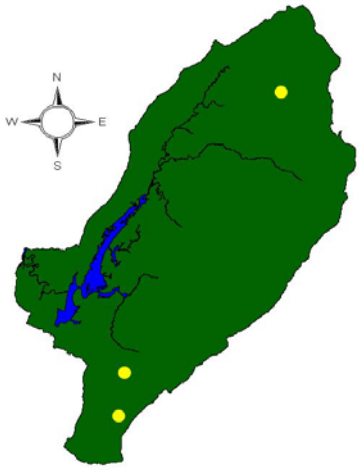

Orden: PASSERIFORMES
Familia: TROGLODYTIDAE
Genero: *Microcerculus*
Especie: *Microcerculus marginatus*
Nombre común: Cucarachero ruiseñor

Categoría nacional: Ninguna

Descripción. Longitud 11.4 cm. Cuando es juvenil es de color café oscuro uniforme con un color blanco en su garganta, sus partes inferiores son escamadas colores que va perdiendo con la edad; cuando es adulto posee un pico largo y delgado, su cola es muy corta, es café oscuro y la garganta y el abdomen son blancos y en los flancos es de color café (Hilty y Brown 2001).

Aspectos ecológicos. Un juvenil fue capturado en un matorral ubicado cerca de una corriente de agua. No son fáciles de observar ya que se mueven en el interior de los sotobosques.

Distribución. En Colombia hasta 1200 m (probablemente más alto); principalmente 600-1200 m en Sierra Nevada de Santa Marta. Costa Pacífica, N de los Andes y regiones húmedas, base de Snía. de Perijá en Guajira y S hasta bajo Cauca y Magdalena medio; E de los Andes en Norte de Santander y desde W Meta y Vaupés (Hilty y Brown 2001).

En la cuenca del río Prado se registró en la vereda San Pedro a 1100 m. Municipio de Dolores departamento del Tolima vereda San Pablo a 860 m.

Thryothorus fasciatoventris Lafresnaye 1845

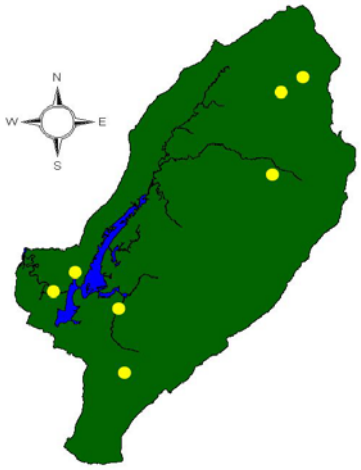

Orden: PASSERIFORMES
Familia: TROGLODYTIDAE
Genero: *Thryothorus*
Especie: *Thryothorus fasciatoventris*
Nombre común: Cucarachero ventinegro

Categoría nacional: Ninguna

Descripción. Longitud 15cm. Partes superiores rufo castaño; alas y cola barradas de negro; garganta y alto pecho blancos; bajo pecho y abdomen negros, estrechamente barrados de blanco (Hilty & Brown 2001).

Aspectos ecológicos. Es una especie muy escondidiza ya que se oculta en los matorrales densos, solo se le escucha pero no se le ve, una especie fue observada en un matorral cerca del río.

Distribución. En Colombia se reporto hasta 1000 m (Valle del Cauca); hasta 200 m en costa Pacifica. Sur Occidente de Sierra Nevada de Sta Marta hasta bajo valle del Cauca y valle del Magdalena hasta Norte del Tolima (Hilty & Brown 2001). En la cuenca del río Coello se registra para las subcuencas de los ríos Andes, Bermellón, Coello y Combeima entre 433 m y 1900 m (Villa et al, 2003). En el municipio de Natagaima en la subcuenca del río Anchique a 359 m (Villa et al, 2004).
En la cuenca del río Prado se registró entre 385 y 1703 en las veredas El Puerto, Aco Nuevo, Corinto, Arcadia, San Pedro y Las Catorce. Municipio de Dolores departamento del Tolima vereda San Pablo a 860 m.

Thryothorus leucotis leucotis Lafresnaye 1845

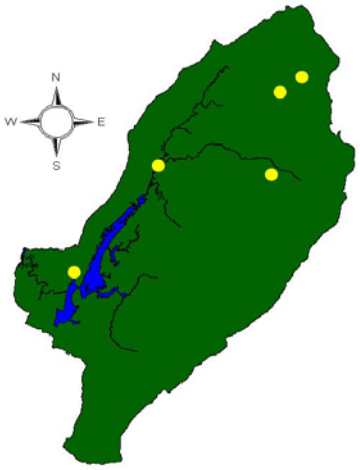

Orden: PASSERIFORMES
Familia: TROGLODYTIDAE
Genero: *Thryothorus*
Especie: *Thryothorus leucotis*
Nombre común: Cucarachero anteado

Categoría nacional: Ninguna

Descripción. Longitud 14 cm. Es de color rojizo en el dorso y con una superciliar blanca; sus alas y su cola son barradas, los lados de la cabeza poseen un blanco estriado de negro; la garganta es blanca y el pecho es de color ante hasta el abdomen, infracaudales canela intenso uniforme (Hilty y Brown 2001).

Aspectos ecológicos. Es muy activo pero solo se observó un par de veces ya que se mueve en el interior de los sotobosques, solo se escucha su trinar.

Distribución. En Colombia hasta 600 m en límites con Panamá y Golfo de Urabá; valle del Sinú hasta base de W de Sierra Nevada de Santa Marta S hasta bajo Valle del Cauca y alto valle del Magdalena en N Huila; base N y E de Sierra Nevada de Santa Marta hasta C de Guajira; E Norte de Santander; Arauca y Vichada hasta S de Meta; Caquetá hasta Amazonas (Hilty y Brown 2001).

En la cuenca del río Prado se registró entre 393 y 1703 en las veredas Corinto, Valencia, Arcadia, San Pedro, Las Catorce.

Thryothorus rutilus Salvin & Godman 1880

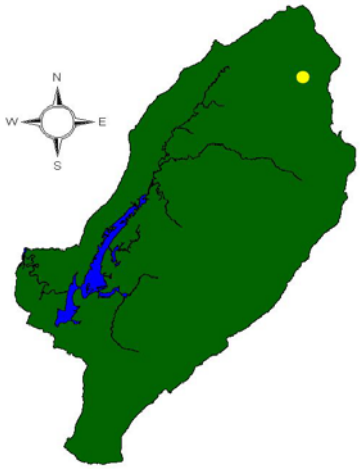

Orden: PASSERIFORMES
Familia: TROGLODYTIDAE
Genero: *Thryothorus*
Especie: *Thryothorus rutilus*
Nombre común: Cucarachero pechirrufo

Categoría nacional: Ninguna

Descripción. Longitud 14 cm. Café uniforme por encima, más rufo en la coronilla; cola ampliamente barrada negruzco; estrecha superciliar blanca; lados de la cabeza y garganta punteadas negro y blanco en fuerte contraste con pecho rufo naranja brillante; centro del abdomen blanco grisáceo; flancos teñidos de canela (Hilty y Brown 2001).

Aspectos ecológicos. Es una especie que se escuchó con frecuencia pero solo se observó un par de veces moviéndose activamente dentro de un matorral ubicado en un borde de bosque.

Distribución. En Colombia hasta 1900 m Base de Sierra Nevada de Santa Marta y Snía. de Perijá y W Guajira; vertiente W de C Oriental S hasta Bucaramanga; vertiente E de C Oriental en Norte de Santander; vertiente E de C Oriental desde Arauca hasta NW Meta (Hilty y Brown 2001).

En la cuenca del río Prado se registró en la vereda Las Catorce a 1703 m.

Troglodytes aedon Vieillot 1809

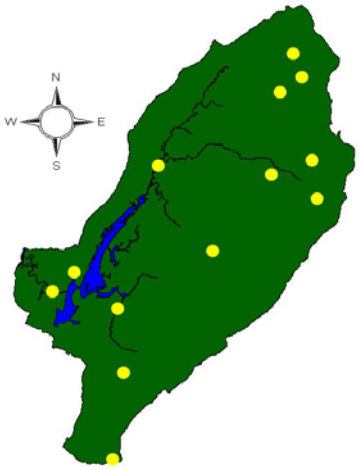

Orden: PASSERIFORMES
Familia: TROGLODYTIDAE
Genero: *Troglodytes*
Especie: *Troglodytes aedon*
Nombre común: Cucarachero común

Categoría nacional: Ninguna

Descripción. Longitud 11.4 cm. Es de color café claro por encima, con barrado negruzco indistinto en alas y cola; débil superciliar blanco anteado; por debajo más o menos ante a ante rosáceo, usualmente más pálido en garganta y abdomen; infracaudales uniformes o barradas (Hilty y Brown 2001).

Aspectos ecológicos. Es una especie que se ha adaptado bien a las viviendas rurales y urbanas, algunas veces se observó en claros de bosque y matorrales. Es muy activo en busca de alimento.

Distribución. En Colombia hasta 3400 m. En todo el país (Hilty y Brown 2001). En la cuenca del río Prado se registró entre 385 y 1850 m en las veredas Aco Nuevo, El Puerto, Corinto, Valencia, Arcadia, Manzanitas, San Pedro, Varsovia, La Colonia y Las Catorce. Municipio de Dolores departamento del Tolima vereda San José a 1485 m y vereda San Pablo a 860 m.

Henicorhina leucophrys Tschudi 1844

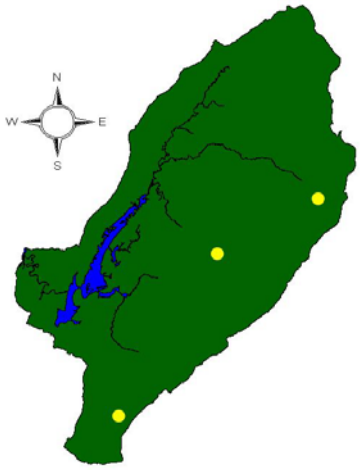

Orden: PASSERIFORMES
Familia: TROGLODYTIDAE
Genero: *Henicorhina*
Especie: *Henicorhina leucophrys*
Nombre común: Cucarachero pechigris

Categoría nacional: Ninguna

Descripción. Longitud total 11.4 cm. Pequeño con cola corta erguida. Principalmente café rojizo por encima, coronilla usualmente teñida de oliva; superciliar blanca prominente; als y cola ligeramente barradas de negro; lados de la cabeza estriados negro y blanco (Hilty y Brown 2001).

Aspectos ecológicos. Común en sotobosque húmedo y musgoso, y montes más abiertos con marañas y árboles caídos.

Distribución. En Colombia de 1000 a 2900 m. En las tres cordilleras (Hilty y Brown 2001).

En la cuenca del río Prado se registró entre 1750 y 1850 m en las veredas Galilea y La Colonia. Municipio de Dolores departamento del Tolima vereda San Andres a 1500 m.

Mimus gilvus Vieillot 1808

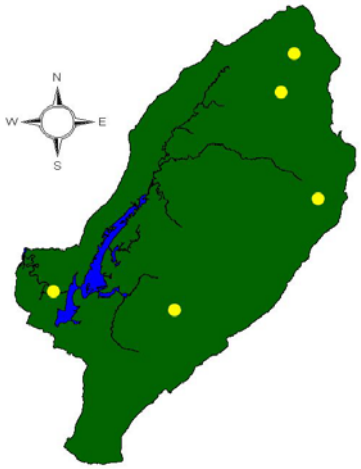

Orden: PASSERIFORMES
Familia: MIMIDAE
Genero: *Mimus*
Especie: *Mimus gilvus*
Nombre común: Sinsonte común

Categoría: Ninguna

Descripción. Longitud Total 25cm. Cuerpo delgado y de cola larga. Dorsalmente de color café grisáceo con estrecha mascara de color negro y superciliar prominente blanco; alas negras; cobertoras marginadas de color blanco; cola negra con amplios ápices blancos, por debajo de color blanco.

Aspectos ecológicos. Común en pueblos, áreas abiertas y secas con matorrales dispersos; también matorral árido y cactus (Hilty y Brown 2001)

Distribución. Hasta 2600 m (Sabana de Bogotá). Usualmente mucho más abajo en general al occidente de los Andes en regiones abiertas (no hay registros de Nariño, Costa Pacifica). Y al este de los Andes, sur hasta Meta y este del Vichada (Hilty y Brown 2001). En la cuenca del río Coello en la quebrada La Barbona a 685 m, vereda Martínez a 900 m y quebrada Carrizales a 2100 m.

En la cuenca del río Prado se registró entre 385 y 1850 m en las veredas Buenos Aires, El Puerto, San Pedro, Varsovia y La Colonia.

Myadestes ralloides Orbigny 1840

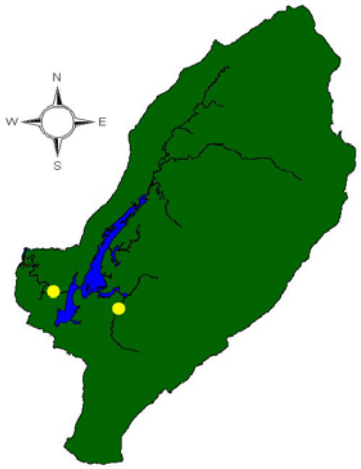

Orden: PASSERIFORMES
Familia: TURDIDAE
Genero: *Myadestes*
Especie: *Myadestes ralloides*
Nombre común: Solitario andino

Categoría nacional: Ninguna

Descripción. Longitud 18 cm, tiene un pico corto, negrusco por encima, amarillo por debajo. Partes superiores café gradado a rufescente en la rabadilla; toda la cabeza y partes inferiores gris plomo; cola café oscura, con plumas externas con puntas blancas (Hilty y Brown 2001).

Aspectos ecológicos. Es tímido y poco conspicuo, se posa estático y erecto bajo el follaje del estrato medio y más bajo es común en selva húmeda y muy húmeda (selva nublada) y monte secundario alto (Hilty y Brown 2001).

Distribución. En Colombia se ha registrado entre 1200 a 2700 m; hasta 800 m en vertiente Pacífica. Serranía de Perijá, las tres cordilleras y Serranía de la Macarena (Hilty y Brown 2001). En la cuenca del río Coello se reporto en la subcuenca del río Combeima a 2400 m (Villa et al, 2003).

En la cuenca del río Prado se registró entre 385 y 430 m en las veredas Aco Nuevo y El Puerto.

Turdus ignobilis Sclater, PL 1857

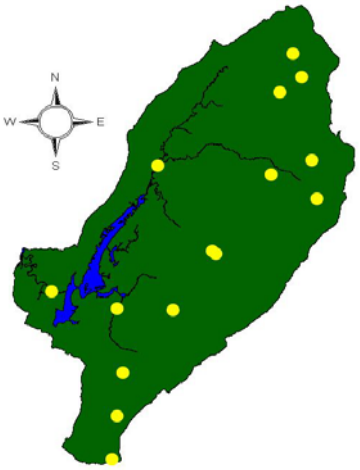

Orden: PASSERIFORMES
Familia: TURDIDAE
Genero: *Turdus*
Especie: *Turdus ignobilis*
Nombre común: Mirla ollera

Categoría nacional: Ninguna

Descripción. Longitud 24cm. Café sucio, pico Negro. Encima café oscuro opaco uniforme a café oliva opaco; garganta blanca estriada de negrusco, gradualmente café oliva, pálido en el pecho; centro del abdomen e infracaudales, blanco (Hilty y Brown 2001).

Aspectos ecológicos. Es común y conspicuo en áreas ocupadas por el hombre. Individuos o parejas saltan por el suelo en los prados y en general en áreas abiertas. Es común encontrarlo en claros, parques, jardines y montes claros, ocasionalmente en selva húmeda o bordes (Hilty y Brown 2001).

Distribución. En Colombia se ha reportado hasta 2800 m (principalmente de 900 a 2100 m en el oeste de los Andes) (Hilty y Brown 2001). En la cuenca del río Coello se registró desde 433 m hasta 2440 m para las subcuencas de los ríos Anaime, Andes, Bermellón, Coello, Cocora, Combeima y Toche (Villa et al, 2003). En la cuenca del río Prado se registró entre 385 y 1850 m, en las veredas El Puerto, Aco Nuevo, Valencia, Buenos Aires, Arcadia, Varsovia, San Pedro, Alto Torres, Manzanita, La Colonia y Las Catorce. Municipio de Dolores departamento del Tolima vereda San José a 1485 m, San Andres a 1500 m y San Pablo a 860 m.

Turdus fuscater Lafresnaye & Orbigny 1837

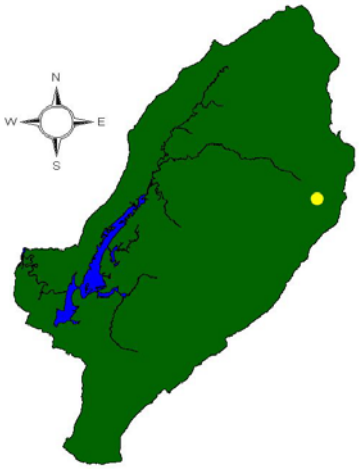

Orden: PASSERIFORMES
Familia: TURDIDAE
Genero: *Turdus*
Especie: *Turdus fuscater*
Nombre común: Mirla común

Categoría nacional: Ninguna

Descripción. Longitud 33 cm. Grande. Presenta pico y patas naranja. Encima café grisáceo oscuro uniforme; alas y cola más oscuras, partes inferiores más pálidas (Hilty y Brown 2001).

Aspectos ecológicos. Es conspicuo y familiar, arriba de los 2000 m en toda el área montañosa. Solitario en parejas, o en familias, salta por el suelo, especialmente en pastos, baja al suelo desde arbustos bajos o visita árboles con fruta. Es muy común en tierras altas, abiertas y cultivadas, con setos, potreros de pasto corto y pendientes enmalezadas (Hilty y Brown 2001).

Distribución. En Colombia se ha reportado desde los 1400 m a los 4100 m(raramente menos de los 2000 m (Hilty y Brown 2001). En la cuenca del río Coello se registró entre los 1900 m y los 3600 m en las subcuencas de los ríos Anaime, Bermellón, Toche, Cocora y Combeima (Villa et al, 2003).

En la cuenca del río Prado se registro a 1850 m en la vereda La Colonia.

Turdus leucomelas leucomelas Spix 1824

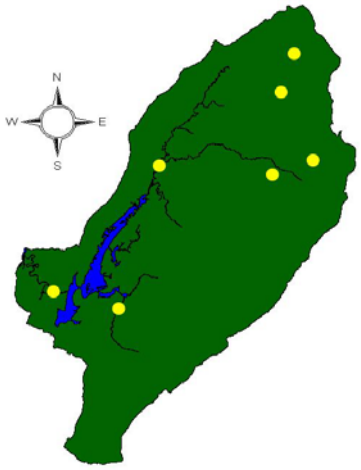

Orden: PASSERIFORMES
Familia: TURDIDAE
Genero: *Turdus*
Especie: *Turdus leucomelas*
Nombre común: Mirla migratoria

Categoría nacional: Ninguna

Descripción. Longitud 24 cm. Es similar a la *Turdus ignóbilis,* se diferencia en que sus auriculares son finamente estriadas de blanquecino y sus cobertoras alares internas son de color rufo canela y con pico café amarillento (Hilty y Brown 2001).

Aspectos ecológicos. Su comportamiento es similar al de la M. Ollera (*T. ignobilis*) pero se observa con mayor frecuencia en lugares arbolados y cerca de corrientes de agua.

Distribución. En Colombia hasta 1600 m. Región de Santa Marta, Snía de Macuira, Guajira, Snía. De Perijá (2000 m) y S hasta bajo Cauca y alto Magdalena; E de los Andes S hasta S Meta y río Vichada (Hilty y Brown 2001).

En la cuenca del río Prado se registro entre 385 y 1600 m en las veredas Aco Nuevo, El Puerto, Valencia, Arcadia, Manzanita, San Pedro, Varsovia.

Turdus serranus Tschudi 1844

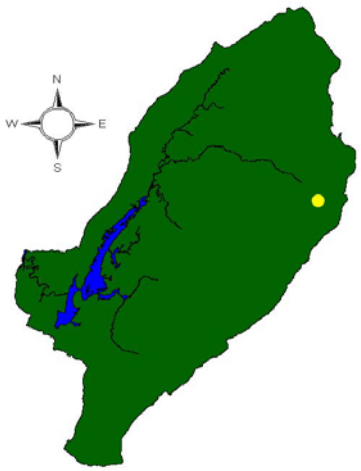

Orden: PASSERIFORMES
Familia: TURDIDAE
Genero: *Turdus*
Especie: *Turdus serranus*
Nombre común: Mirla serrana

Categoría nacional: Ninguna

Descripción. Longitud total 25 cm. El macho con pico y patas amarillo naranja; resto negro lustroso uniforme, con estrecho anillo ocular naranja y ojo oscuro. Hembras café a café olivaceo por encima, cola ligerament más oscura, estrecho anillo ocular amarillento, café anteado debajo; cobertoras alares internas ocraceas; pico y patas amarillento opacods; ojos oscuros. (Hilty y Brown 2001).

Aspectos ecológicos. Relativamente común en zonas húmedas, bordes de bosques y montes secundarios (No en áreas abiertas). En parches relictuales.

Distribución. En Colombia entre 1400 a 2800 m. Tres cordilleras (Hilty y Brown 2001).

En la cuenca del río Prado se registró a 1850 en la vereda La Colonia.

Catharus ustulatus Muller 1776

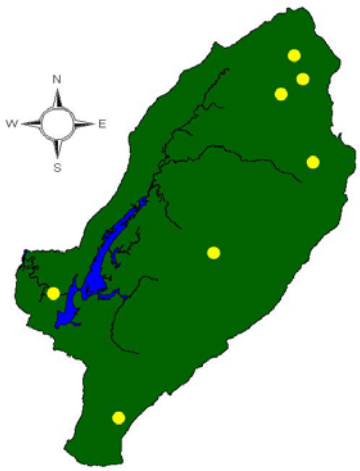

Orden: PASSERIFORMES
Familia: TURDIDAE
Genero: *Catharus*
Especie: *Catharus ustulatus*
Nombre común: Mirla migratoria

Categoría nacional: Ninguna

Descripción. Longitud 18 cm. Por encima oliva pardusco uniforme; mejilla y anillo ocular, usualmente prominente, ante; debajo blanco, pecho y lados ante profundamente puntuados de negrusco (Hilty y Brown 2001).

Aspectos ecológicos. Es un ave tímida y usualmente es visto cerca de cubiertas densas; a veces con bandadas mixtas. En migraciones muy frugívora a veces concentrado en grandes números cerca de aves y arbustos con fruta. El turdido migratorio más común; transeúnte y residente de invierno (Hilty y Brown 2001).

Distribución. En Colombia se ha registrado hasta 2700 m en general en el este y oeste de los Andes (Hilty y Brown 2001). En la cuenca del río Coello se reportó para la subcuenca del río Andes, Combeima y Coello entre los 685 m y los 1900 m (Villa et al, 2003).
En la cuenca del río Prado se registró entre 385 y 1703 m, en las veredas El Puerto, San Pedro, Varsovia, Alto Torres, Manzanita, Las Catorce. Municipio de Dolores departamento del Tolima vereda San Andres a 1500 m.

Polioptila plumbea Gmelin 1788

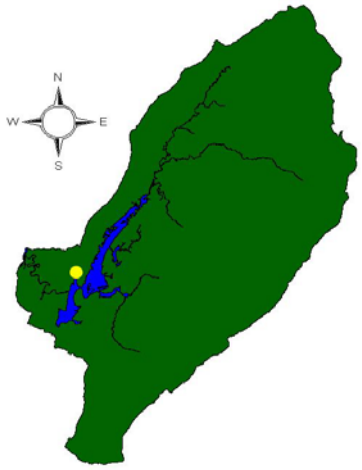

Orden: PASSERIFORMES
Familia: SYLVIIDAE
Genero: *Polioptila*
Especie: *Polioptila plumbea*
N. común: Curruca tropical

Categoría: Ninguna

Descripción. Longitud total 11.4cm. Con pico delgado, cola larga y erecta. En el macho la coronilla hasta los ojos y nuca de color negro firme, espalda de color gris, remiges negras y las internas marginadas de blanco, cola negra, rectrices inferiores blancas, pecho gris claro claro, mejillas muy blancas, en la hembra no se aprecia la coronilla y nuca de color negro.

Aspectos ecológicos. Ampliamente distribuida en montes claros y secos, secos matorrales, menos frecuente en bordes de bosque húmedo (Hilty y Brown 2001).

Distribución. Hasta 1600 m. Costa pacifica, alto Sinu al Norte por tierras bajas del Caribe hasta el occidente de la sierra nevada de santa marta al sur hasta el sur de Bolívar; vales medio y alto del Magdalena, sur hasta el Huila (Hilty y Brown 2001). En la cuenca del río Coello a partir de 433 m hasta 900 m en las veredas de Potrerillo, quebrada La Barbona y vereda Martines.

En la cuenca del río Prado se registró a 393 m en la vereda Corinto.

Cyclarhis gujanensis Gmelin 1789

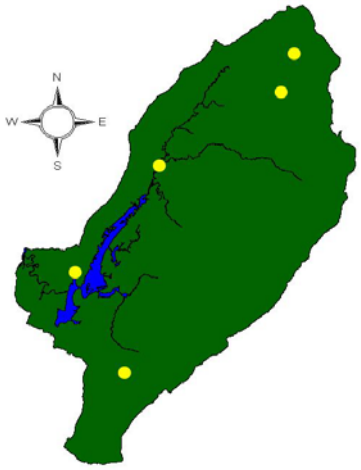

Orden: PASSERIFORMES
Familia: VIREONIDAE
Genero: *Cyclarhis*
Especie: *Cyclarhis gujanensis*
Nombre común: Verderon cejirrufo

Categoría nacional: Ninguna

Descripción. Longitud 14 a 15 cm. Cabeza grande; pico robusto y ganchudo café amarillento, más pálido en la base. Partes superiores verde oliva; coronilla gris; mejillas y alta garganta gris claro, baja garganta y pecho amarillento, bajas partes inferiores blanquecinas, patas rosa, ojos naranja (Hilty & Brown 2001).

Aspectos ecológicos. Se escucho con frecuencia pero fue difícil ver, un individuo fue observado moviéndose de rama en rama pero muy oculto en el follaje.

Distribución. En Colombia se ha reportado hasta 1800 m. Tierras bajas del Caribe desde el norte Sucre este hasta Guajira, sur hasta alto Valle del Magdalena (área de San Agustín), Valle del Zulia, Serranía de la Macarena. (Hilty & Brown 2001). En la cuenca del río Coello se registro para las subcuencas de los ríos Coello, Andes y Combeima entre los 433 m y los 1700 m (Villa et al, 2003). En el municipio de Natagaima en la subcuenca del río Pata a 380m (Villa et al, 2004).
En la cuenca del río Prado se registró entre 383 y 1100 m en las veredas Corinto, Valencia, San Pedro y Varsovia. Municipio de Dolores departamento del Tolima vereda San Pablo a 860 m.

Hylophilus flavipes Lafresnaye 1845

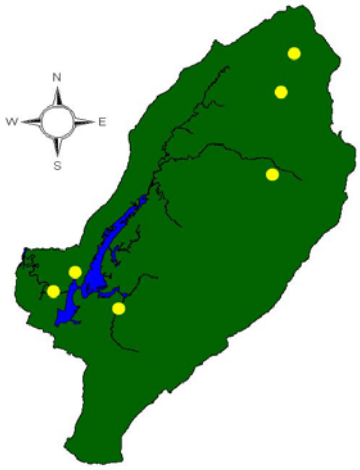

Orden: PASSERIFORMES
Familia: VIREONIDAE
Genero: *Hylophilus*
Especie: *Hylophilus flavipes*
Nombre común: Verderon rastrojero

Categoría nacional: Ninguna

Descripción. Longitud 11.4 cm. Presenta un pico y patas de color carne, ojos blancquecino. Verde oliva a oliva pardusco por encima, ligeramente más oscuro en la coronilla; garganta blanquecino opaco; resto amarillento opaco debajo, más pálido en abdomen y con tinte ante en el pecho (Hilty y Brown 2001).

Aspectos ecológicos. Es relativamente lento para otros de su género, explora el follaje y cuelga de las hojas. Se puede encontrar solitario, en parejas o en familias; raramente con bandadas mixtas. Es común en matorral árido y monte abierto, unos pocos en matorrales más húmedos (Hilty y Brown 2001).

Distribución. En Colombia se ha registrado hasta 1000 m, en el lado este del Golfo de Urabá y Valle medio del Sinú, por tierras bajas del Caribe hasta Guajira, parte este de los Andes desde Norte de Santander hasta Meta (Hilty y Brown 2001). En la cuenca del río Coello se reportó para la subcuenca del río Coello y Andes entre los 433 m y los 900 m (Villa et al, 2003).

En la cuenca del río Prado se registró entre 385 y 1150 m en las veredas El Puerto, Aco Nuevo, Corinto, Arcadia, San Pedro, Varsovia.

Hylophilus semibrunneus Lafresnaye 1845

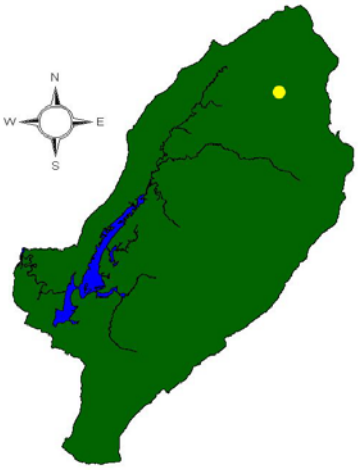

Orden: PASSERIFORMES
Familia: VIREONIDAE
Genero: *Hylophilus*
Especie: *Hylophilus semibrunneus*
Nombre común: Verderon castaño

Categoría nacional: Ninguna

Descripción. Longitud 13 cm. Opaco sin marcas. Pico y patas café claro; ojos oscuros. Encima oliva con coronilla café claro y márgenes alares amarillentos; lados de la cabeza con mezcla de café y ante; garganta y pecho ante pardusco en débil contraste con abdomen gris pálido y bajas partes inferiores (Hilty y Brown 2001).

Aspectos ecológicos. Solitario, en parejas o familias; busca activamente en follaje externo desde nivel medio hasta Subdocel; a menudo con bandadas mixtas. No cuelga de las hojas tan frecuente como otros de su género. Poco común o raro y local en el interior de bosque húmedo (Hilty y Brown 2001).

Distribución. En Colombia su distribución va 100-2100 m. Puntualmente en ambas vertientes de la cordillera Occidental desde Antioquia hasta Valle; Caldas, Valle del Magdalena hasta huila; Santander y Cundinamarca (Hilty y Brown 2001). En la cuenca del río Coello se registro para la subcuenca del río Bermellón a 1400 m (Villa et al, 2003).

En la cuenca del río Prado se registró en la vereda San Pedro a 1100 m.

Vireo leucophrys Lafresnaye 1844

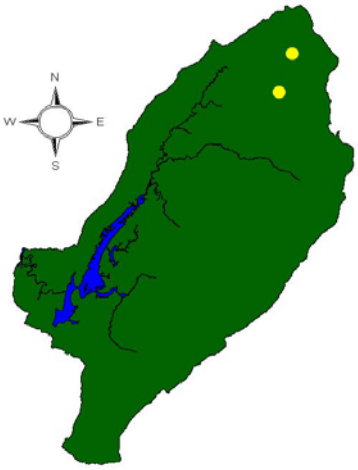

Orden: PASSERIFORMES
Familia: VIREONIDAE
Genero: *Vireo*
Especie: *Vireo leucophrys*
Nombre común: Verderon montañero

Categoría nacional: Ninguna

Descripción. Longitud 12 cm. Encima café oliva con coronilla café bien marcada, bridas y superciliares blancas; garganta blanquecina; resto de partes inferiores amarillo pálido a amarillo anteado (Hilty y Brown 2001).

Aspectos ecológicos. Es un ave familiar de tierras altas, usualmente en nivel medio o alto, con bandadas mixtas. Es común en selva húmeda y muy húmeda, bordes y monte secundario alto (Hilty y Brown 2001).

Distribución. En Colombia se ha reportado de 1400 a 1800 m; en la vertiente Pacífica hasta 1200m. Sierra Nevada de Santa Marta, Serranía del Perijá y en las tres cordilleras (Hilty y Brown 2001). En la cuenca del río Coello se registro para las subcuencas de los rós Andes, Combeima, Cocora y Anaime entre los 900 m y 2440 m (Villa et al, 2003).

En la cuenca del río Prado se registra entre 900 y 1100 m en las veredas Varsovia y San Pedro.

Agelaius icterocephalus Linnaeus 1766

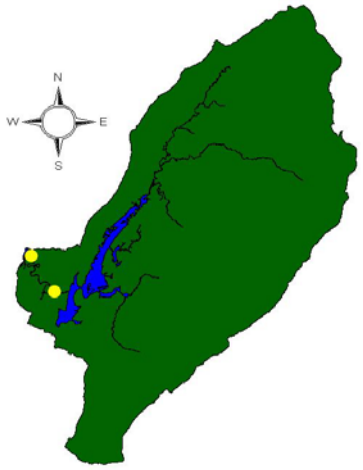

Orden: PASSERIFORMES
Familia: ICTERIDAE
Genero: *Agelaius*
Especie: *Agelaius icterocephalus*
Nombre común: Turpial cabeciamarillo

Categoría: Ninguna

Descripción. Longitud total en el macho 18 cm, en la hembra 16.5 cm. El macho tiene pico cónico y agudo. Cuerpo negro con capucha amarilla. La hembra dorsalmente de color oliva pardo y estriado de color negro; garganta y superciliar de color amarillo.

Aspectos ecológicos. Común en pantanos de agua dulce tierras inundadas y orillas de ríos, especialmente en regiones abiertas. Poco común en bajo valle del Atràto (Hilty y Brown 2001).

Distribución. Generalmente se ha registrado hasta 2600 m (Sabana de Bogotá). Desde bajo valle del Atràto al este hasta la región de Santa Marta, al sur hasta el valle medio del Cauca (Valle) y alto Magdalena (hasta el sur del Tolima); al este de los Andes al sur hasta el Meta y Vichada (Hilty y Brown 2001).

En la cuenca del río Prado se registró entre 280 y 350 m en las veredas La Virginia y El Puerto.

Cacicus cela Linnaeus 1758

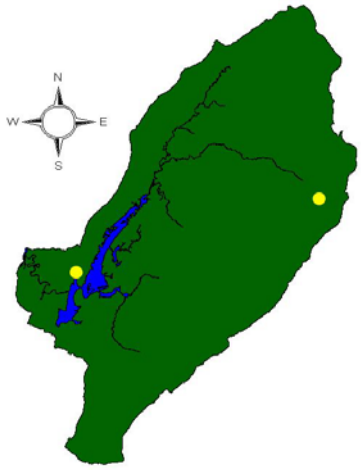

Orden: PASSERIFORMES
Familia: ICTERIDAE
Genero: *Cacicus*
Especie: *Cacicus cela*
Nombre común: Arrendajo común

Categoría: Ninguna

Descripción. Longitud total en el macho 28 cm, en la hembra 24 cm. Pico de color blanco verdoso. Ojos de color blanco azuloso. Cuerpo principalmente de color negro, con cobertoras alares, baja espalda, rabadilla, base de la cola e infracaudales de color amarillo. O parche alar y base de la cola considerablemente mas extensos (Hilty y Brown 2001).

Aspectos ecológicos. Vive en tierras bajas húmedas en casi toda clase de hábitats, en árboles, ocasionalmente en áreas pobladas. Común en amazonia, a veces menos numeroso, en bordes o en interior de bosque (Hilty y Brown 2001).

Distribución. Se ha registrado hasta 600m. Desde el norte de Choco hasta el occidente y base sureste de la Sierra Nevada de Santa Marta y al sur el valle del Magdalena hasta el Espinal, Tolima; base norte de Sierra Nevada de Santa Marta, Occidente de la guajira y este de los andes en general (Hilty y Brown 2001). En la cuenca del río Prado a 2300 m de altura**.**

En la cuenca del río Prado se registró entre 393 y 1850 m en las veredas Corinto y La Colonia. Confrontar en la vereda Buenos Aires.

Cacicus leucoramphus

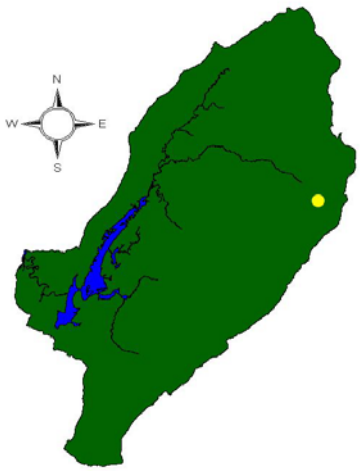

Orden: PASSERIFORMES
Familia: ICTERIDAE
Genero: *Cacicus*
Especie: *Cacicus leucoramphus*
Nombre común: Arrendajo de montaña

Categoría: Ninguna

Descripción. Longitud total entre 25 y 28 cm. Pico y ojos blanco azulosos, negro lustroso; baja espalda, rabadilla y hombros amarillo brillante; cola redondeada y negra (Hilty y Brown 2001).

Aspectos ecológicos. Poco común y local en montañas húmedas de tierras altas, en cercanía a borde de bosque con poca intervención.

Distribución. Entre 1700 y 3200 m, puntualmente en las tres cordilleras (Hilty y Brown 2001).

En la cuenca del río Prado se registró a 1850 m en la vereda La Colonia.

Icterus mesomelas Tood 1917

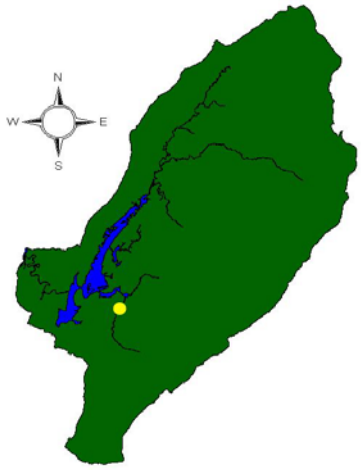

Orden: PASSERIFORMES
Familia: ICTERIDAE
Genero: *Icterus*
Especie: *Icterus mesomelas*
Nombre común: Arrendajo común

Categoría: Ninguna

Descripción. Longitud total 23.5 cm**.** Cuerpo principalmente de color amarillo brillante; área ocular, babero, alta espalda, ala y cola de color negro; hombros, rectices externas y toda la superficie inferior de la cola de color amarillo. No tiene color blanco en las alas.

Aspectos ecológicos. Medianamente común en bordes de bosque húmedo y muy húmedo y bosque secundarios. Prefiere orillas de ríos y selvas pantanosas (Hilty y Brown 2001).

Distribución. Hasta 600 m (hasta 200 m en costa Pacifica). Costa pacifica, tierras bajas húmedas norte de los andes hasta el valle medio del Magdalena, al sur hasta Cundinamarca y norte hasta el área de Santa Marta y Guajira, al este de los Andes en tierras bajas del Catatumbo (Hilty y Brown 2001).

En la cuenca del río Prado se registró a 430m en la vereda Aco Nuevo.

Icterus chrysater Lesson 1844

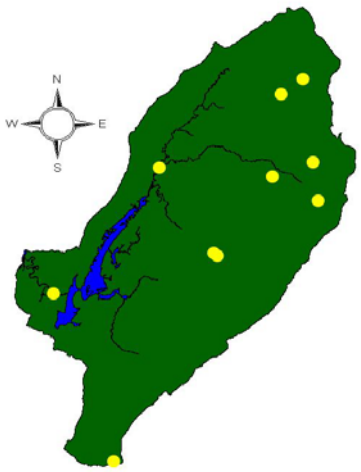

Orden: PASSERIFORMES
Familia: ICTERIDAE
Genero: *I*cterus
Especie: *Icterus chrysater*
N. común: Turpial montañero

Categoría: Ninguna

Descripción. Longitud total 22.3 cm. Cuerpo principalmente de color amarillo dorado con frente, área ocular babero, alas y cola de color negro. Babero de color negro a veces débilmente delineado de color naranja.

Aspectos ecológicos. Ampliamente distribuidos en regiones húmedas, especialmente en tierras altas. Bordes de bosque, montes claros, claros y pendientes en matorral. Común en zona cafetera (1200m- 1700m) (Hilty y Brown 2001).

Distribución. Generalmente se registra entre 50-2700 (hasta 2100 m en Sierra Nevada de Santa Marta). En general al oeste de los andes (excepto Guajira árida) sur hasta Nariño y valles altos del Cauca y Magdalena; vertiente este de la cordillera oriental al sur hasta el Meta y la Serranía de la Macarena. (Hilty y Brown 2001). En la cuenca del río Coello en el Tolima se registró en la vereda Potrerillo a 433m y entre 1700 hasta 2150m en la quebrada Cay, Las Perlas, Carrizales y el corregimiento Toche.
En la cuenca del río Prado se registró entre 385 y 1850 m en las veredas El Puerto, Valencia, AltoTorres, Arcadia, Manzanita, San Pedro, Las Catorce, La Colonia. Municipio de Dolores departamento del Tolima vereda San José a 1485 m.

Icterus nigrogularis nigrogularis Hahn 1819

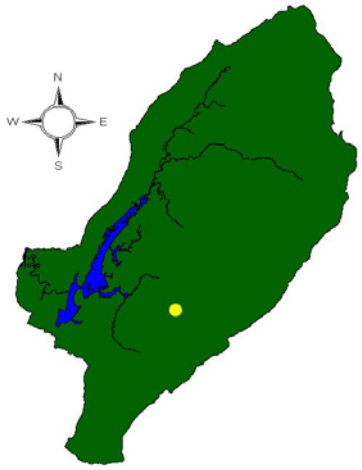

Orden: PASSERIFORMES
Familia: ICTERIDAE
Genero: *Icterus*
Especie: *Icterus nigrogularis*
Nombre común: Turpial amarillo

Categoría: Ninguna

Descripción. Principalmente de color amarillo verdoso, con región ocular, babero, alas y cola de color negro; barra alar de color blanco y márgenes blancas en remiges internas.

Aspectos ecológicos. Común en matorral árido, monte seco, y jardines; no extensamente en zonas húmedas (Hilty y Brown 2001).

Distribución. se registra hasta 300 m en el bajo valle del Sinù al este por tierras bajas del caribe hasta la Guajira y en el sur por regiones mas secas de valles bajo y medio del Magdalena hasta Puerto Berrío, Santander; este de los andes hasta el sur del Meta y este del vichada (Hilty y Brown 2001); y recientemente en la parte alta del Valle del Magdalena (Losada et al. 2004).

En la cuenca del río Prado a 1455 m en la vereda de Buenos Aires.

Leistes militaris Linneaus 1758

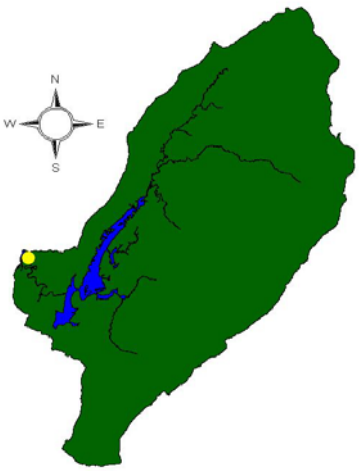

Orden: PASSERIFORMES
Familia: ICTERIDAE
Genero: *Leistes*
Especie: *Leistes militaris*
Nombre común: Soldadito

Categoría: Ninguna

Descripción. Principalmente cuerpo de color negro con garganta y pecho de color rojo. El plumaje de la espalda y las alas fuertemente marginadas de color café pálido pero esta característica desaparece en gran medida con el desgaste de las plumas.

Aspectos ecológicos. Habita en terrenos abiertos. Extensas sabanas y arrozales; en expansión con la deforestación. (Hilty y Brown 2001)

Distribución Hasta 1600m. En la costa Pacifica desde el bajo valle del Atràto. Al sur hasta el Cauca; este al Norte de los Andes hasta base del occidente de la Sierra Nevada de Santa Marta, este de la Guajira hasta el Valle del Cauca y alto valle del Magdalena. (Hilty y Brown 2001). Para la cuenca del río Coello se registro en la quebrada La Borbona a 685m.

En la cuenca del río Prado se registró a 280 m en la vereda La Virginia.

Psarocolius decumanus Pallas 1769

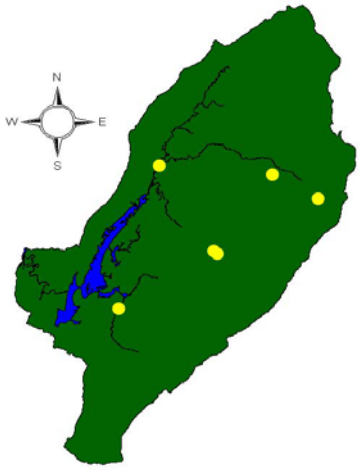

Orden: PASSERIFORMES
Familia: ICTERIDAE
Genero: *Psarocolius*
Especie: *Psarocolius decumanus*
Nombre común: Oropéndola crestada

Categoría: Ninguna

Descripción. Longitud total en el macho 43cm y en la hembra 33cm. Pico grande y de color blanco. Ojos azulosos. Cuerpo de color negro lustroso; rabadilla e infracaudales de color castaño; cresta de plumas negras largas filiformes, rectrices centrales de color negro y el resto del cuerpo de color amarillo.

Aspectos ecológicos. Común en bosques húmedos, bordes y áreas parcialmente desmontadas en tierras bajas y pie de montes. Exterminada en el Valle del Cauca, valles medio y alto del Magdalena y el área de Santa Marta. (Hilty y Brown 2001).

Distribución. Generalmente ha sido registrada para Colombia hasta 2600m (usualmente menos de 1000m). En todo el país excepto Costa Pacifica. (Hilty y Brown 2001) Para la cuenca del río Coello se registro a 2440 en el corregimiento Dantas.

Se registro en la cuenca del rió Prado entre 450 y 1850 m en las veredas Aco Nuevo, Valencia, Alto Torres, Arcadia, La Colonia.

Sturnella magna Sclater 1861

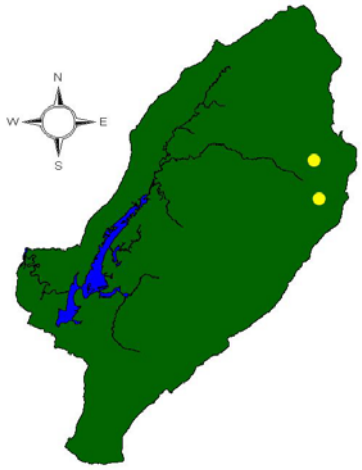

Orden: PASSERIFORMES
Familia: ICTERIDAE
Genero: *Sturnella*
Especie: *Sturnella magna*
Nombre común: Chirlobirlo

Categoría: Ninguna.

Descripción. Longitud total 24cm. Posee cola corta y cuadrada. Pico cuadrado y agudo y a ras con la frente. Dorsalmente estriado de color negro, coronilla estriada de color negro y blanco; debajo amarillo brillante con una amplia V en el pecho. Al volar se aprecia rectices laterales blancas.

Aspectos ecológicos. Residente común de sabanas húmedas desde páramo bajo y ecotono con limites de vegetación arbórea hacia abajo. Algo local pero actualmente en expansión con la deforestación (Hilty y Brown 2001)

Distribución. Hasta 3500m (cordillera oriental) vertiente sur oeste de la Sierra Nevada de Santa Marta (hasta 2700m), tierras altas de la cordillera oriental sur hasta cabecera del valle del Magdalena en San Agustín; vertiente este de la cordillera central en el parque natural de Puracè; este de los Andes hasta el sur del Meta. (Hilty y Brown 2001).

En la cuenca del rió Prado se registró entre 1500-1850m en las vereda Manzanita y La Colonia.

Basileuterus fulvicauda Spix 1825

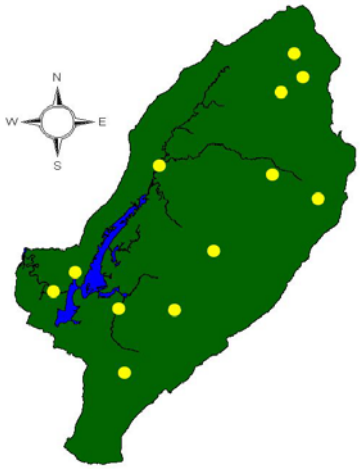

Orden: PASSERIFORMES
Familia: PARULIDAE
Genero: *Basileuterus*
Especie: *Basileuterus fulvicauda*
Nombre común: Arañero ribereño

Categoría: Ninguna.

Descripción. Longitud total 14.5 cm. Cuerpo dorsalmente de color verde oliva oscuro, coronilla de color mas oscuro, vientre y cola de color beige oscuro, garganta y partes inferiores de color blanco; superciliar de color beige muy pálido.

Aspectos ecológicos. Común en arroyos de bosques, charcas, ocasionalmente áreas anegadas en el interior de bosque pero raramente lejos de agua (Hilty y Brown 2001)

Distribución. Hasta 1000 m. Costa Pacifica y desde Golfo de Uraba, al este hasta valle medio del Uraba al Sur hasta el sur del Huila. Este de los andes desde occidente del Meta hacia el sur de Honduras hasta el noreste del Perú. (Hilty y Brown 2001) Desde 433 hasta 1700m para la cuenca del río Coello excepto a 1665 en el corregimiento Laureles.

En la cuenca del río Prado se registró entre 385 y 1850 m en las veredas El Puerto Corinto, Aco Nuevo, Buenos Aires, Valencia, Alto Torres, Arcadia, San Pedro, Varsovia, Las Catorce y La Colonia. Municipio de Dolores departamento del Tolima vereda San Pablo a 860 m.

Basileuterus rufifrons Spix 1825

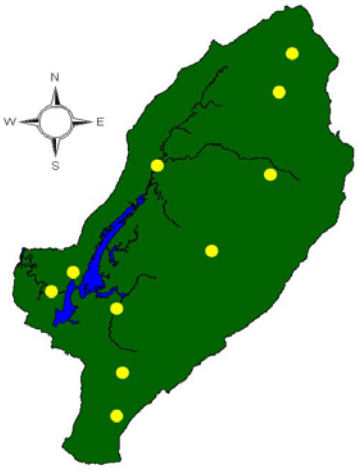

Orden: PASSERIFORMES
Familia: PARULIDAE
Genero: *Basileuterus*
Especie: *Basileuterus rufifrons*
Nombre común: Arañero cabecirrufo

Categoría: Ninguna

Descripción. Longitud total13.5 cm. Dorsalmente de color verde oliva oscuro; coronilla y auriculares de color castaño rufo, separadas por una línea superciliar blanca; centralmente el cuerpo es de color amarillo fuerte.

Aspectos ecológicos. Generalmente se observa en matorrales en bosques y zonas húmedas, bosques secundarios y cafetales. Común en el occidente del Huila y cerca de cursos de agua aun en zonas áridas alto valle del Magdalena; menos numeroso en área de Santa Marta. (Hilty y Brown 2001)

Distribución. Hasta 1900 m. Serranía de San Jacinto, área de Santa Marta, al este hasta Guajira (Manaure), Serranía del Perija y sur en valle del Magdalena hasta el sur del Huila. (Hilty y Brown 2001) En la cuenca del río Coello se registro apartir de 433 m hasta 1900 m.
En la cuenca del río Prado se registro entre 385 y 1600 m en las veredas El Puerto, Aco Nuevo, Corinto, Valencia, Alto Torres, Arcadia, San Pedro, Varsovia. Municipio de Dolores departamento del Tolima vereda San Andres a 1500 m y vereda San Pablo a 860 m.

Basileuterus coronatus Tschudi 1844

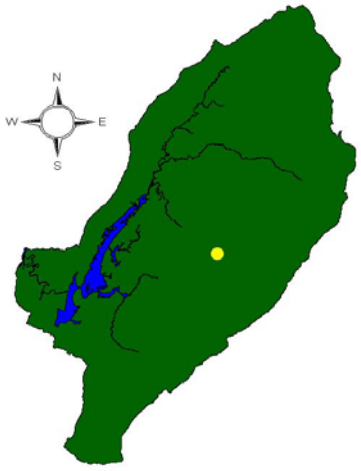

Orden: PASSERIFORMES
Familia: PARULIDAE
Genero: *Basileuterus*
Especie: *Basileuterus coronatus*
Nombre común: Arañero coronado

Categoría: Ninguna

Descripción. Longitud total 15 cm. Encima oliva con amplia lista rufo naranja en la coronilla bordeadas en los lados por estrías negras que continúan hasta la nuca; larga línea ocular negra; superciliar gris y lados de la cabeza del mismo color; partes inferiores amarillo, pecho y lados teñidos de oliva.

Aspectos ecológicos. En parejas o grupos familiares, en la parte baja del dosel pocas veces en cercanías al suelo. En zonas de maraña y sotobosque (Hilty y Brown 2001).

Distribución. Entre 1400 y 3100 m. En vertiente pacífica, Cauca y pocas veces en cordilera Oriental en Boyacá.

En la cuenca del río Prado se registro a 1750 en la vereda Galilea.

Basileuterus nigrocristatus Lafresnaye 1840

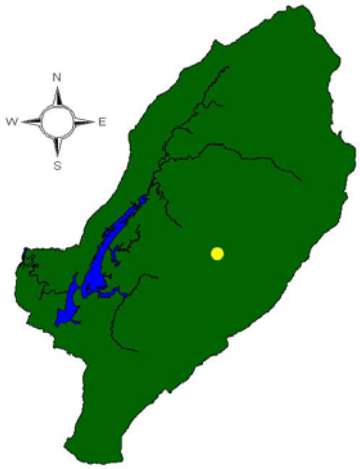

Orden: PASSERIFORMES
Familia: PARULIDAE
Genero: *Basileuterus*
Especie: *Basileuterus nigrocristatus*
Nombre común: Arañero cabecinegro

Categoría: Ninguna

Descripción. Longitud total 14.5 cm. Encima verde oliva con amplia lista negra en la coronilla bordeada a los lados por superciliar amarillo brillante; corta línea ocular negra. Amarillo brillante en garganta y amarillo oliváceo en partes inferiores.

Aspectos ecológicos. Común en sotobosque de zonas húmedas, bosques con matorral y matorral en cercanía a árboles (Hilty y Brown 2001).

Distribución. Entre 1300 y 3600 m, usualmente en zonas altas. En las tres cordilleras.

En la cuenca del río Prado se registro a 1750 m en la vereda Galilea.

Dendroica fusca Muller, PLS 1776

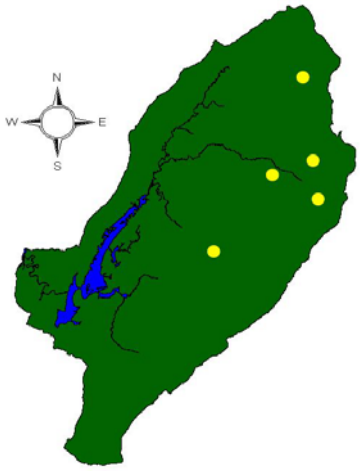

Orden: PASSERIFORMES
Familia: PARULIDAE
Genero: *Dendroica*
Especie: *Dendroica fusca*
Nombre. común: Reinita naranja

Categoría: Ninguna.

Descripción. Longitud total 12.86 cm. Cuerpo dorsalmente de color negro, con estrías blancas, y un extenso parche de color blanco en las cobertoras alares; pequeño parche en la coronilla, superciliar descendente atrás de los auriculares, garganta y pecho de color naranja rojizo intenso; bajo pecho y abdomen de color blanco, lados estriados de negro.

Aspectos ecológicos. Residente de invierno y transeúnte muy común de amplia distribución, donde quiera que se encuentre parches de bosque. La reinita migratoria mas común en los andes colombianos. (Hilty y Brown 2001)

Distribución. Hasta 3600 m (principalmente 600-2500 m) en general al occidente de los andes y en vertiente este de la cordillera oriental, cría en el este de Norte América; inverna principalmente desde el norte de Venezuela, sur por los Andes hasta Norte de Bolivia; pequeñas cantidades residen durante el invierno en Centro América. (Hilty y Brown 2001). En la cuenca del río Coello se registró entre 1665 hasta 2450 m.

En la cuenca del rio Prado entre 1150 y 1850 m en las veredas Arcadia, Alto Torres, Manzanita, Las Catorce y La Colonia.

Dendroica petechia Linnaeus 1766

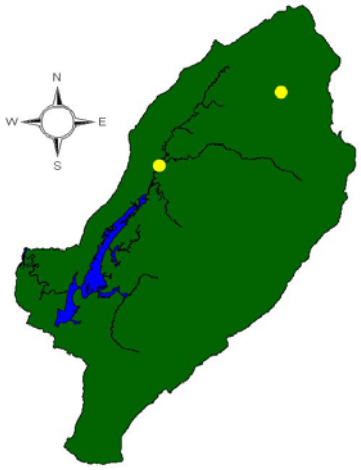

Orden: PASSERIFORMES
Familia: PARULIDAE
Genero: *Dendroica*
Especie: *Dendroica petechia*
Nombre común: Reinita amarilla

Categoría: Ninguna

Descripción. Longitud total 12 cm. Cuerpo principalmente de color amarillo brillante, partes superiores de color oliva; alas y cola de color negro con márgenes de color amarillo; pecho y lados con estrías.

Aspectos ecológicos. Formas migratorias, son transeúntes y residentes de invierno medianamente comunes en todo tipo de áreas secas semiabiertas, especialmente al lo largo de arroyos; principalmente menos de 1000m (Hilty y Brown 2001).

Distribución. Hasta 2000 m (registros visuales a mayor altura). Occidente de los Andes y a lo largo del este hasta la Serranía de la Macarena (Hilty y Brown 2001).

En la cuenca del río Prado se registró entre 450 y 1100 en las veredas Valencia y San Pedro.

Myioborus ornatos Boissonneau 1840

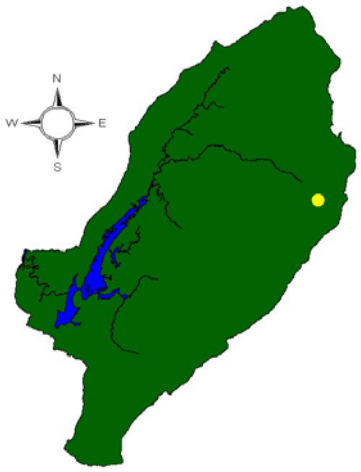

Orden: PASSERIFORMES
Familia: PARULIDAE
Genero: *Myioborus*
Especie: *Myioborus ornatus*
Nombre común: Abanico cariblanco

Categoría: Ninguna

Descripción. Longitud total 14 cm. Parte anterior de la cabeza y todas las partes inferiores de color amarillo brillante; parte anterior de la cara teñida de color naranja, parte posterior de la cabezada color negro, pequeña media luna blanca en auriculares; espalda y alas de color gris oliváceo; cola negra, rectices laterales de color blanco, lados de la cabeza de color blanco (Hilty y Brown 2001).

Aspectos ecológicos. Común en bordes de bosques y bosque bajo cerca del límite de vegetación arbórea (Hilty y Brown 2001)

Distribución. Generalmente ha sido registrado entre 1800-3400 m (limite de vegetación arbórea), usualmente arriba de 2400 m Cordillera Oriental sur hasta Bogotá (Hilty y Brown 2001). Apartir de 2150 m hasta 3600 m en la cuenca del río Coello y en el corregimiento Laureles a 1665m.

En la cuenca del río Prado se registró a 1850 en la vereda La Colonia.

Myioborus miniatus Swainson 1827

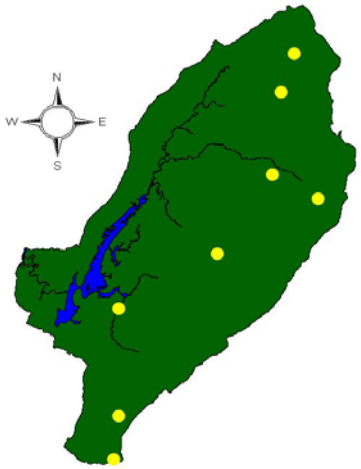

Orden: PASSERIFORMES
Familia: PARULIDAE
Género: *Myioborus*
Especie: *Myioborus miniatus*
Nombre común: Abanico pechinegro

Categoría: Ninguna.

Descripción. Longitud total 13cm. Cabeza, garganta y pecho gris, pequeño, parche castaño oscuro en la coronilla (oculto); pecho y abdomen de color amarillo brillante; infracaudales y rectices externas de color blanco.

Aspectos ecológicos. Muy común bosques, matorrales y bordes de caminos; pie de montes y montañas (Hilty y Brown 2001).

Distribución. 500-2700m para la Sierra Nevada de Santa Marta y Serranía del Perija, los andes y Serranía de la Macarena (Hilty y Brown 2001). Para la cuenca del río Coello se registro apartir de 1700 hasta2440 m en la quebrada Cay, Las perlas, Carrizales, corregimiento Toche, El playon de las Perlas y el corregimiento Dantas.

En la cuenca del río Prado se registro entre 430 y 1150 m en las veredas Aco Nuevo, Varsovia, San Pedro y Arcadia. Municipio de Dolores departamento del Tolima vereda San José a 1485 m y San Andres a 1500 m.

Parula pitiayumi Vieillot 1817

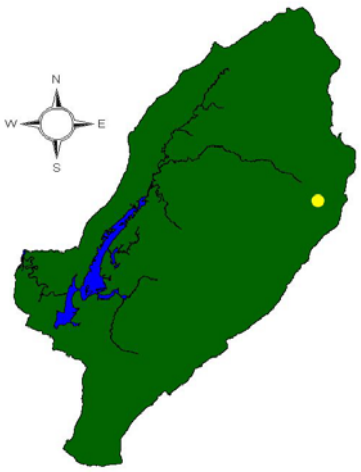

Orden: PASSERIFORMES
Familia: PARULIDAE
Genero: *Parula*
Especie: *Parula pitiayumi*
Nombre común: Reinita tropical

Categoría: Ninguna.

Descripción. Longitud total 10cm. Dorsalmente de color azul con estrecha mascara negra; parche triangular de color oliva en la espalda y dos barras alares de color blanco; centralmente de color amarillo intenso oscureciéndose más en el pecho; bajas partes inferiores de color blanco.

Aspectos Ecológicos. Común en bordes de bosques y montes claros; principalmente pie de montes y montañas (Hilty y Brown 2001).

Distribución. Hasta 2600 m. Para la Sierra Nevada de Santa Marta, Serranía del Perija y las tres cordilleras (Hilty y Brown 2001). Entre 900 y 2150m en la cuenca del río Coello.

En la cuenca del rio Prado se registro a 1850-en la vereda La Colonia.

Wilsonia canadensis Linnaeus 1766

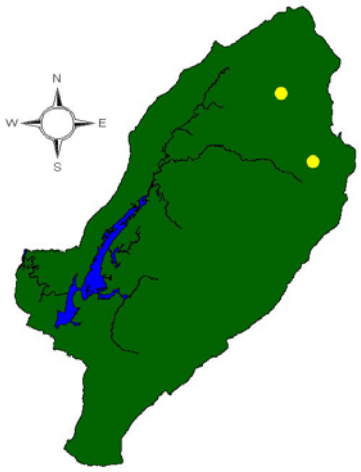

Orden: PASSERIFORMES
Familia: PARULIDAE
Genero: *Wilsonia*
Especie: *Wilsonia canadensis*
Nombre común: Reinita del Canadá

Categoría: Ninguna.

Descripción. Longitud total 12.5 cm. Cuerpo dorsalmente de color gris, “anteojos” de color amarillo; frente y subocular de color negro; partes inferiores de color amarillo brillante con nítido collar negro.

Aspectos ecológicos. Transeúnte y residente de invierno común, áreas de bosque especialmente en bordes con matorral en pie de monte y montañas, menos numerosa en tierras bajas (Hilty y Brown 2001).

Distribución. Hasta 2600 m las tres cordilleras y al este en el occidente del Meta y el occidente del Caquetá; no hay registro en la Costa Caribe. Cría en el este de Norte América; inverna desde Colombia y Venezuela hasta Perú; también el norte de Brasil (Hilty y Brown 2001). En la cuenca del río Coello en el departamento del Tolima se registró entre 1665 hasta 2400m.

En la cuenca del río Prado se registró entre 1100 y 1600 m en las veredas San Pedro y Manzanita.

Coereba flaveola Linnaeus 1758

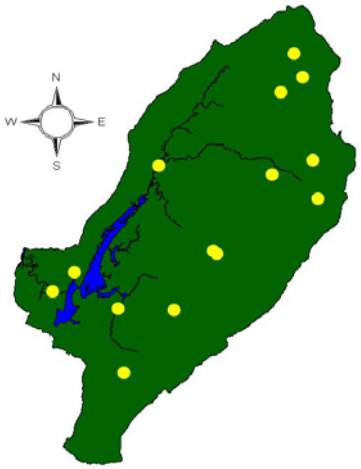

Orden: PASSERIFORMES
Familia: COEREBIDAE
Género: *Coereba*
Especie: *Coereba flaveola*
Nombre Común: Mielerito común, Panelero, azucarero

Categoría: Ninguna

Descripción. Longitud total 9.3 -10.2 cm. Ave pequeña de pico corto y curvo, negro (1,22 cm). Dorso gris pardusco, garganta negra, abdomen amarillo, coronilla, lados de la cabeza y alas negras con un punto blanco en el ala. Amplia superciliar blanca.

Aspectos ecológicos. Ave pequeña común consumidora de panela en casas, generalmente muy activa solitaria o en pequeños grupos, poco o nada asustadiza, consume néctar de Calliandras (Carboneros) y otras Mimosáceas (Guamos). Generalmente sobre diferentes estratos verticales. Común en jardines de las casa, plantaciones, matorrales (Hilty y Brown, 2001).

Distribución. Hasta 1500 m. En todo el país (Hilty y Brown, 2001).

En la cuenca del río Prado se registró entre 385 y 1850 m, en las veredas El Puerto, Corinto, Aco Nuevo, Buenos Aires, Valencia, Alto Torres, Arcadia, San Pedro, Varsovia, Manzanita, Las Catorce y La Colonia. Municipio de Dolores departamento del Tolima vereda San Pablo a 860 m.

Dacnis cayana Linnaeus 1766

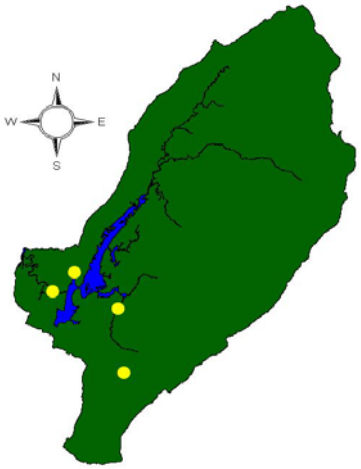

Orden: PASSERIFORMES
Familia: COEREBIDAE
Género: *Dacnis*
Especie: *Dacnis cayana*
Nombre común: Dacnis carinegra

Categoría: Ninguna

Descripción. Longitud total 13 cm. Pico cónico corto y recto. Macho principalmente de color azul a azul turquesa, garganta y alas negras con ojos café rojizos.

Aspectos ecológicos. Ave activa solitaria o en parejas, raramente vista en grupos. Es muy veloz y consume insectos en follaje. Común de bordes de bosque, bosque secundarios y de galería especialmente zonas enmalezadas.

Distribución. Hasta 1000 m. En general en todo el país (Hilty y Brown, 2001). En la cuenca del río Prado se registró entre 385 y 430 m en las veredas Corinto, El Puerto, Aco Nuevo. Municipio de Dolores departamento del Tolima vereda San Pablo a 860 m.

Dacnis lineata Gmelin 1789

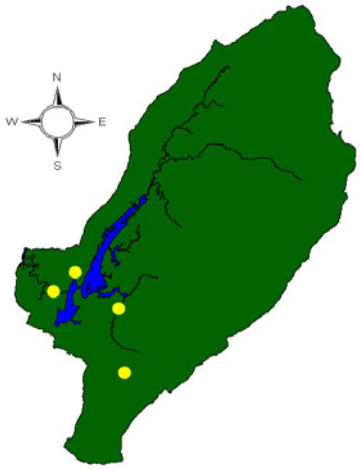

Orden: PASSERIFORMES
Familia: COEREBIDAE
Género: *Dacnis*
Especie: *Dacnis lineata*
Nombre común: Dacnis azul

Categoría: Ninguna

Descripción. Longitud total 10.6-11.5 cm. Ave pequeña de pico corto y delgado. Ojos amarillo brillante. Macho principalmente azul turquesa, abdomen amarillo, amplia mascara negra, alas y espalda negras. Hembra principalmente oliva pardusca.

Aspectos ecológicos. Principalmente en parejas o grupos, en el dosel o subdosel, comúnmente de un árbol a otro en continuo movimiento buscando insectos y consumiendo pequeños frutos

Distribución. Hasta 1500 m. Extremo N de la cordillera occidental (alto río Sinú) E hasta río Henchí y medio y alto Magdalena S hasta S Huila y Guainía (Hilty y Brown, 2001).

En la cuenca del río Prado se registró en las veredas Aco Nuevo, El Puerto y Corinto. Municipio de Dolores departamento del Tolima vereda San Pablo a 860 m.

Diglossa cyanea

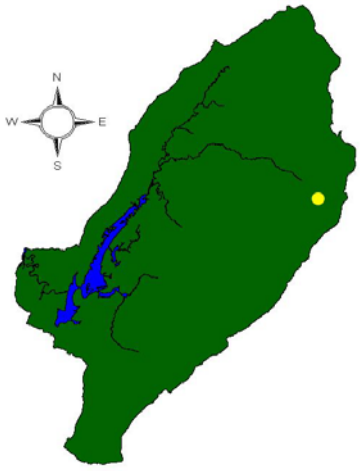

Orden: PASSERIFORMES
Familia: COEREBIDAE
Género: *Diglossa*
Especie: *Diglossa cyanea*
Nombre común: Diglosa de antifaz

Categoría: Ninguna

Descripción. Longitud total 15 cm. Pico medianamente largo recurvado y ganchudo, ojos rojo intenso. Azul intenso, frente, lados de la cabeza en forma de máscara negra.

Aspectos ecológicos. Medianamente común en zonas húmedas y bordes

Distribución. Entre 1800 y 3600 m. En las tres cordilleras (Hilty y Brown, 2001).

En la cuenca del río Prado se registró a 1850 m, en la vereda La Colonia.

Tersina viridis Sclater 1854-55

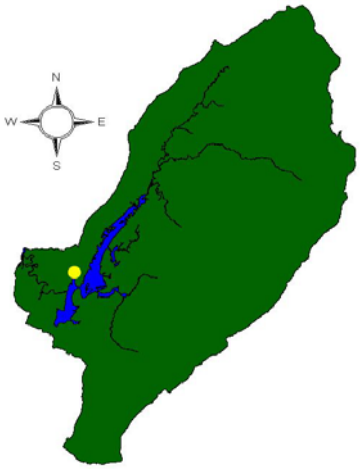

Orden: PASSERIFORMES
Familia: TERSINIDAE
Genero: *Tersina*
Especie: *Tersina viridis*

Nombre común: Azulejo golondrina

Categoría: Ninguna.

Descripción. Longitud total 14.7 cm. Pico ancho y plano. En los machos el cuerpo es principalmente de color turquesa, con frente, mascara y garganta de color negro; alas y cola negras con amplios márgenes azules; centro del abdomen de color blanco; flancos barrados de negro. Las hembras principalmente de color verde pasto brillante con frente, mascara y garganta café grisáceo; bajas partes inferiores amarillo pálido con amplio barrado verde en los flancos; alas y cola de color negro con márgenes verdes (Hilty y Brown 2001).

Aspectos ecológicos. Bosques húmedos, montes claros, bordes y bosques de galería (Hilty y Brown 2001).

Distribución. Entre 50 – 1600 m. Probablemente en todo el país pero las regiones son muy puntuales al occidente de los andes (Hilty y Brown 2001).

En la cuenca del rió Prado se registró a 393 m en la vereda Corinto.

Eucometis penicillata Du Bus 1855

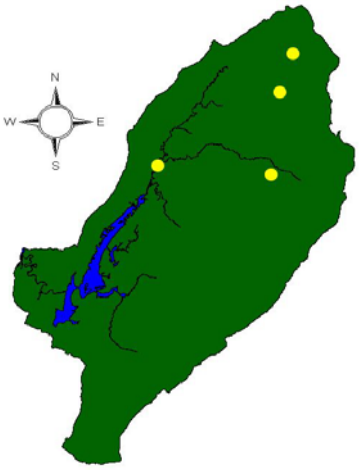

Orden: PASSERIFORMES
Familia: THRAUPIDAE
Genero: *Eucometis*
Especie: *Eucometis penicillata*
Nombre común: Guicha hormiguera

Categoría: Ninguna.

Descripción. Longitud total 18 cm. Coronilla de color gris claro, cabeza de color gris más oscuro hasta la garganta, todo el vientre de color amarillo brillante, cola, alas y espalda verde oliva claro, patas de color negro al igual que el pico (Hilty y Brown 2001).

Aspectos ecológicos. Poco común, usualmente en bosque secundario húmedo y selvas ocasionalmente, occidente de los andes (Hilty y Brown 2001)

Distribución. Hasta 1700 m en Sierra Nevada de Santa Marta y occidente de Cundinamarca. Desde limites de Panamá al este hasta Sierra Nevada de Santa Marta y occidente de la Guajira, en el valle del Magdalena hasta la Plata (Huila) y este de los andes desde norte de Santander hasta sur occidente de Caquetá y Amazonas (Hilty y Brown 2001). Para la cuenca del río Coello se registró apartir de 433 hasta 1665 m

En la cuenca del rió Prado se registró entre 450 y 1150 m en las veredas Valencia, Varsovia, San Pedro, Arcadia.

Euphonia concinna Sclater 1855

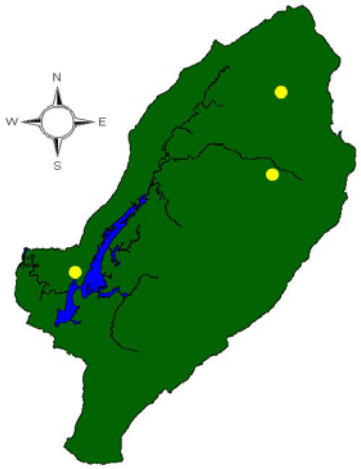

Orden: PASSERIFORMES
Familia: THRAUPIDAE
Genero: *Euphonia*
Especie: *Euphonia concinna*
Nombre común: Eufonía frentinegra

Categoría: Ninguna.

Descripción. Longitud total 9.7 cm. En el macho se observa la frente de color negro y un solo parche amarillo en la parte anterior de la coronilla el resto de partes superiores, lados de la cabeza, garganta y pecho negro azul acero, espalda con lustre purpúreo; bajas partes inferiores amarillo teñido ocráceo, sin color blanco en la cola. En la hembra de color oliva opaco, mas gris en la nuca, estrecha frente amarilla opaca, partes inferiores amarillo opaco, centro del abdomen mas brillante (Hilty y Brown 2001).

Aspectos ecológicos. Dosel de montes secos y abiertos, árboles cerca de arroyos (Hilty y Brown 2001).

Distribución. ENDÉMICA. 200-100M (hasta 1800 m en occidente de cundinamarca). Valles alto y medio del Magdalena desde el Norte del Tolima hasta el Sur occidente del Huila (Hilty y Brown 2001). En la cuenca del rio Coello se registro a 1433 y 900 m en las veredas Potrerillo y Martínez.

En la cuenca del rio Prado se registró entre 393 y 1150 m en las veredas Corinto, San Pedro, Arcadia.

Euphonia laniirostris Orbigny & Lafresnaye 1837

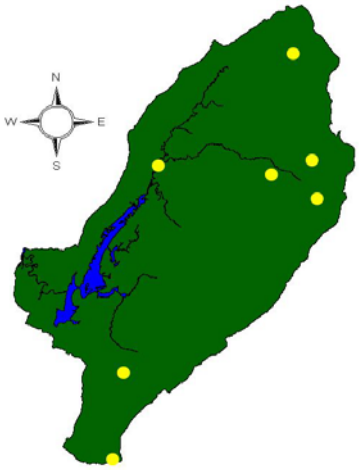

Orden: PASSERIFORMES
Familia: THRAUPIDAE
Genero: *Euphonia*
Especie: *Euphonia laniirostris*

Nombre común: Eufonia gorgiamarilla

Categoría: Ninguna.

Descripción. Longitud total 11 cm. Pico más grueso que el resto de las euphonias, difícil de notar en campo. En el macho las partes superiores de color azul lustroso; frente amarilla, partes inferiores incluyendo garganta y alto pecho, amarillo brillante; extensa mancha blanca en margen interno de dos pares de rectrices (Hilty y Brown 2001).

Aspectos ecológicos. Ampliamente distribuida en claros con árboles, bordes y bosque secundario en zonas secas y húmedas, prefiere áreas abiertas con árboles (Hilty y Brown 2001).

Distribución. Hasta 1800 m (usualmente menos de 1100 m). En todo el país, no se ha registrado en los llanos (Hilty y Brown 2001). En la cuenca del rio Coello se registro entre 433 a 2150m excepto a 1900m en la vereda Las Perlas.
En la cuenca del rió Prado se registro entre 450 y 1850 m en las veredas Valencia, Varsovia, Arcadia, Manzanita y La Colonia. Municipio de Dolores departamento del Tolima vereda San José a 1485 m y San Pablo a 860 m.

Hemispingus superciliaris Lafresnaye 1840

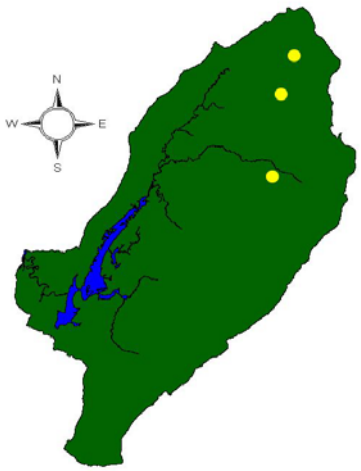

Orden: PASSERIFORMES
Familia: THRAUPIDAE
Genero: *Hemispingus*
Especie: *Hemispingus superciliaris*
Nombre común: Hemispingus cejiblanco

Categoría: Ninguna.

Descripción. Longitud total 14 cm. Pico delgado, parte interior de la coronilla de color gris, en la espalda color oliva; superciliar blanco, mejillas pardas, partes inferiores amarillo brillante.

Aspectos ecológicos. Bosque húmedo con sotobosque denso, bordes de matorral y bosque secundario. Común en occidente de Santander entre 2100-2300 m; regularmente menos en otras partes.(Hilty y Brown 2001)

Distribución. 2100-3300 m. Vertiente este de la cordillera oriental en el norte de Boyacá, vertiente occidente en Santander y ambas vertientes en Cundinamarca; Cordillera central desde el extreme Noreste en Antioquia, sur hasta Chile (Hilty y Brown 2001). En la cuenca del río Coello se registró a 2100 y 2450 m en las quebradas Carrizales y la vereda Cristales.

En la cuenca del rió Prado se registró entre 900 y 1150 m, en las veredas Varsovia, San Pedro y Arcadia.

Pipraeidea melananota Vieillot 1819

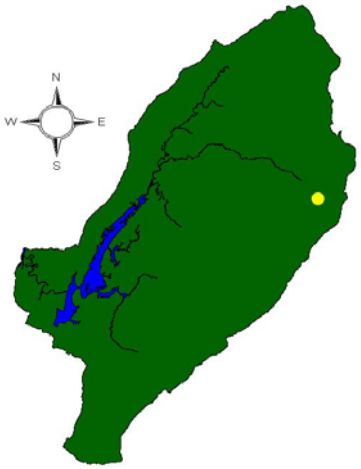

Orden: PASSERIFORMES
Familia: THRAUPIDAE
Genero: Pipraeidea
Especie: *Pipraeidea melananota*

Nombre común: Viuda de antifaz

Categoría: Ninguna.

Descripción. Longitud total 15 cm. Coronilla y nuca azul pálido brillante con extensa mascara negra; encima azul parduzco opaco con baja espalda y rabadilla azul pálido; alas y cola marginadas e azul; partes inferiores vicuña, la hembra es muy similar al macho pero mas opaca, específicamente en la coronilla (Hilty y Brown 2001).

Aspectos ecológicos. Poco común en matorrales, áreas cultivadas y habitats no boscosos, en números muy pequeños, en claros o en bordes de bosque.(Hilty y Brown 2001).

Distribución. 1400-3000 m; hasta 900 m en vertiente pacifica. Las tres cordilleras. Norte y sur de Venezuela. (Hilty y Brown 2001). En la cuenca del río Coello se registró desde 1665 a 2440 m.

En la cuenca del rió Prado se registró entre 1850 m en la vereda La Colonia.

Piranga rubra Linnaeus 1758

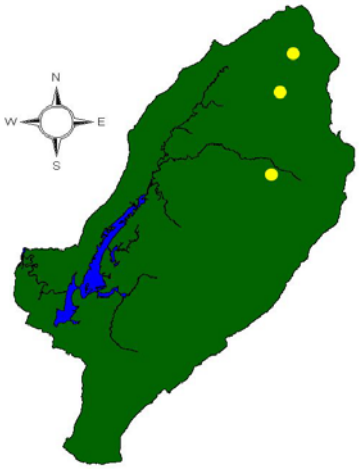

Orden: PASSERIFORMES
Familia: THRAUPIDAE
Genero: *Piranga*
Especie: *Piranga rubra*

Nombre común: Piranga roja

Categoría: Ninguna.

Descripción. Longitud total 18 cm. Pico blanco en los machos y amarillo claro en las hembras. En los machos todo el cuerpo de color rosa, en las hembras oliva en el dorso, alas y cola parduscas, amarillo claro en el vientre.

Aspectos ecológicos. Transeúnte y residente de invierno generalmente en matorrales, bordes de bosque y monte abierto. Más numeroso en montañas que en tierras bajas. (Hilty y Brown 2001)

Distribución. Hasta 2700 m. En todo el país. Cría desde Estados Unidos hasta el norte de México, inverna desde México hasta el Norte de Bolivia (Hilty y Brown 2001). En la cuenca del río Coello se registró entre 1400 y 1665m y entre 1900 y 2100m.

En la cuenca del rió Prado se registró entre 900 y 1150 m en las veredas Arcadia, San Pedro, Varsovia.

Ramphocelus dimidiatus Lafresnaye 1837

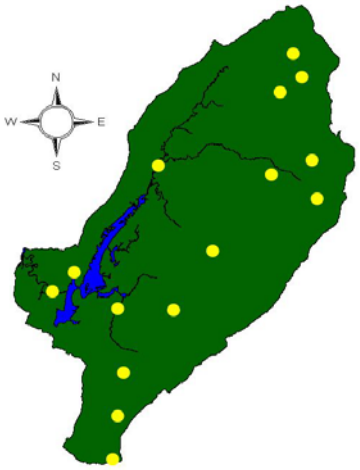

Orden: PASSERIFORMES
Familia: THRAUPIDAE
Genero: *Ramphocelus*
Especie: *Ramphocelus dimidiatus*

Nombre común: Asoma terciopelo

Categoría: Ninguna.

Descripción. Longitud total 18 cm. En el macho la mandíbula inferior de color blanco plateado reluciente; cabeza, manto, garganta y pecho rojo marrón intenso, gradado carmesí brillante en baja espalda, rabadilla y bajas partes inferiores; alas y colas negras; tibias y centro del abdomen de color negro. La hembra es similar al macho pero mas opaca, casi negruzca en garganta y pecho, pero rabadilla y partes inferiores de color rojo, pico de color negro. (Hilty y Brown 2001)

Aspectos ecológicos. Común en claros en matorrales, áreas cultivadas y bordes de bosque

Distribución. Hasta 1500 m. Generalmente al occidente de la cordillera oriental excepto la costa pacificase encuentra solo en Choco y valles de Dagua y Anchicaya; al este de los andes en norte de Santander (Hilty y Brown 2001). En la cuenca en la cuenca del rió Coello se registro apartir de 433 m hasta 1900 m.

En la cuenca del rió Prado se registró entre 385 y 1850 men las veredas, El Puerto, Aco Nuevo, Buenos Aires, Corinto, Valencia, Alto Torres, Arcadia, manzanita, San pedro, Varsovia, Las Catorce y La Colonia. Municipio de Dolores departamento del Tolima vereda San José a 1485 m, San Andres a 1500 m y San Pablo a 860 m.

Schistochlamys melanopis Muller 1776

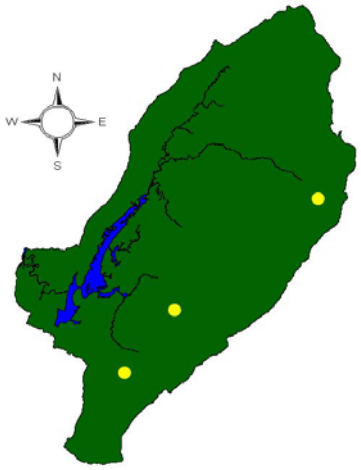

Orden: PASSERIFORMES
Familia: THRAUPIDAE
Genero: *Schistoclamys*
Especie: *Schistochlamys melanopis*

Nombre común: Pizarrita sabanera

Categoría: Ninguna.

Descripción. Longitud total 17.5 cm. Ojos de color rojo oscuro. Pico corto y robusto, de color gris azul con ápice negro. Frente, lados de la cabeza, pecho y garganta de color negro. El resto del cuerpo de color gris, partes inferiores de color gris más pálido y casi blanquecino en el abdomen (Hilty y Brown 2001).

Aspectos ecológicos. Común al este de los andes en pastizales con árboles y arbustos dispersos o en árboles de montes de la sabana (Hilty y Brown 2001).

Distribución. Hasta 1700 m. Valles alto y medio del valle del cauca, vertiente norte de la Sierra Nevada de Santa Marta; Serranía de Perija, valle medio del Magdalena hasta cabeceras del Huila. Este de los Andes al sur hasta el Meta y Vaupes (Hilty y Brown 2001). En la cuenca del río Coello se registro entre 433 en la vereda Potrerillo.

En la cuenca del río Prado se registró entre 1455 m y 1703 m en las veredas Buenos Aires y La Colonia. Municipio de Dolores departamento del Tolima vereda San Pablo a 860 m.

Tachyphonus luctuosus Orbigny & Lafresnaye 1837

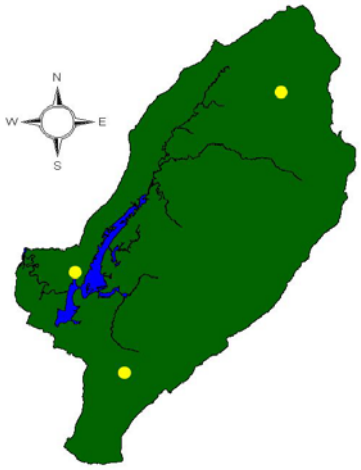

Orden: PASSERIFORMES
Familia: THRAUPIDAE
Genero: *Tachyphonus*
Especie: *Tachyphonus luctuosus*
Nombre común: Parlotero aliblanco

Categoría: Ninguna.

Descripción. Longitud total 13 cm. En el macho cuerpo de color negro lustroso con parche blanco, cobertoras alares internas blancas, en la hembra coronilla y lados de la cabeza gris, partes inferiores de color verde amarillento; garganta gris, en el abdomen de color amarillo limón claro brillante; pecho oliva, cobertoras alares internas de color blanco (Hilty y Brown 2001).

Aspectos eológicos. Bordes de bosque húmedo e interior de bosque. Cerca de pequeños claros, matorrales y en follaje denso. Principalmente en tierras bajas y piedemonte (Hilty y Brown 2001).

Distribución. asta 2200 m en regiones selváticas húmedas en todo el país (Hilty y Brown 2001). En la cuenca del río Coello se registro entre 433 a 1400 m.

En la cuenca del rió Prado se registró entre 393 y 1100 m en las veredas Corinto y San Pedro. Municipio de Dolores departamento del Tolima vereda San Pablo a 860 m.

Tachyphonus rufus Bobbaert 1783

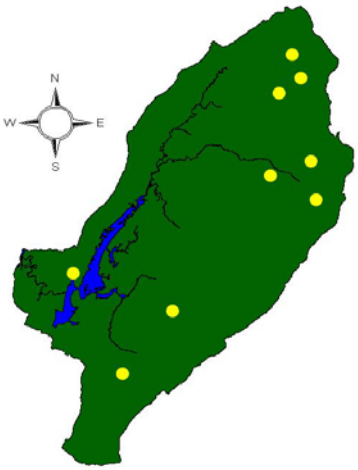

Orden: PASSERIFORMES
Familia: THRAUPIDAE
Genero: *Tachyphonus*
Especie: *Tachyphonus rufus*

Nombre común: Parlotero malcasado

Categoría: Ninguna.

Descripción. Longitud total 18 cm. Pico agudo azuloso pálido. En los machos cuerpo negro lustroso con cobertoras alares internas blancas. En las hembras rufo uniforme en el cuerpo y más pálida en el vientre (Hilty y Brown 2001).

Aspectos ecológicos. Común en matorrales, bordes y áreas cultivadas con matorrales; áreas principalmente húmedas (Hilty y Brown 2001).

Distribución. Hasta 2700 m. En general al occidente de los andes; este de los andes. Noroccidente del Meta y sur occidente de Caquetá (Hilty y Brown 2001).

En la cuenca del río Prado se registró entre 393 y 1850 m en las veredas: Corinto, Arcadia, Varsovia, Buenos Aires, Manzanita, San Pedro, Las Catorce y La Colonia. Municipio de Dolores departamento del Tolima vereda San Pablo a 860 m.

Tangara cyanicollis Orbigny & Lafresnaye 1837

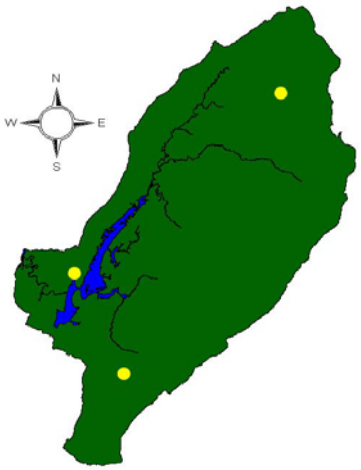

Orden: PASSERIFORMES
Familia: THRAUPIDAE
Genero: *Tangara*
Especie: *Tangara cyanicollis*
Nombre común: Tangará real

Categoría: Ninguna.

Descripción. Longitud total 13 cm. Principalmente negra, con cabeza contrastante azul turquesa cambiante a púrpura en la garganta; bridas negras; hombros y rabadilla verde platinado lustroso a dorado quemado según la luz; primarias y cola marginadas verde azul (Hilty y Brown 2001).

Aspectos ecológicos. Distribuida en varios tipos de áreas abiertas con arbustos y árboles en bordes de bosque (Hilty y Brown 2001).

Distribución. Principalmente 900 – 2400 m. Las tres cordilleras: Norte de Venezuela al sur por las montañas hasta el norte de Bolivia y sur de Brasil (Hilty y Brown 2001). En la cuenca del río Coello se registro entre 900 y 2100, excepto a 1900 m en la Quebrada Las Perlas.

En la cuenca del rió Prado se registro entre 385 y 1850 m en las veredas Buenos Aires, El Puerto, Valencia, Alto torres, Arcadia, Manzanita, San Pedro, Varsovia, Las Catorce y La Colonia. Municipio de Dolores departamento del Tolima vereda San Andres a 1500 m y en la vereda San Pablo a 860 m.

Tangara gyrola Linnaeus 1758

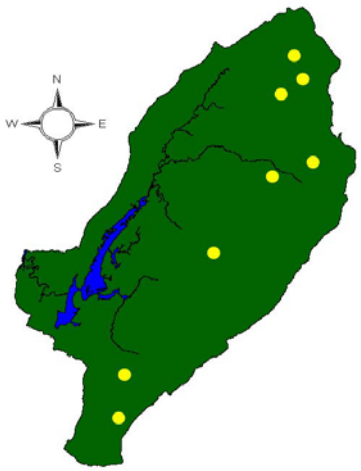

Orden: PASSERIFORMES
Familia: THRAUPIDAE
Genero: *Tangara*
Especie: *Tangara gyrola*

Nombre común: Tangará lacrada

Categoría: Ninguna.

Descripción. Longitud total 13.5 cm. Cabeza rojo ladrillo; partes superiores verde pasto con rabadilla de color azul; baja garganta, pecho y abdomen color turquesa, centro del abdomen y región perianal verde. Estrecho collar nucal color amarillo (Hilty y Brown 2001).

Aspectos ecológicos. Presente en bosque húmedo, bordes y bosque secundario. Tierras bajas a montañas excepto costa pacífica donde solo se encuentra en piedemontes altos (Hilty y Brown 2001).

Distribución. Hasta 2100 m (500 – 2100 m en vertiente pacífica). Cordilleras Central y Occidental, montañas húmedas al norte de los andes desde el sur de Córdoba hasta el sur de Bolívar, Serranía del Perijá y vertiente occidental de la cordillera Oriental; vertiente occidental de los andes en Nariño y Llanos Orientales (Hilty y Brown 2001). En la cuenca del río Coello se registro entre 900 a 1700 m en las veredas Martínez, La Planada, Corregimiento Laureles y Quebrada Cay.
En la cuenca del rió Prado se registró entre 385 y 1850 m en las veredas El Puerto, Valencia, Varsovia, Buenos Aires, Alto Torres, Arcadia, Manzanita, San Pedro, Las Catorce y La Colonia. Municipio de Dolores departamento del Tolima vereda San Andres a 1500 m y San Pablo a 860 m.

Tangara vitriolina Cabanis 1850

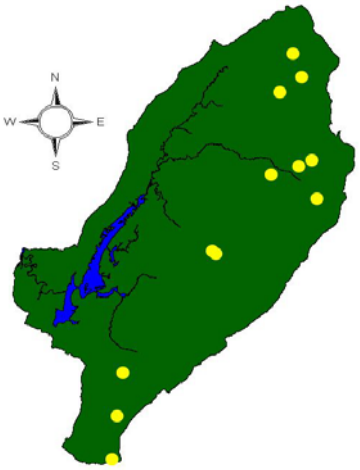

Orden: PASSERIFORMES
Familia: THRAUPIDAE
Genero: *Tangara*
Especie: *Tangara vitriolina*

Nombre común: Tangará rastrojera

Categoría: Ninguna.

Descripción. Longitud total 14 cm. Plumaje opaco, coronilla rufa; lados de la cabeza color negro formando una mascara; el resto del cuerpo de color verde grisáceo o verde plateado según la luz; partes inferiores más pálidas, blanquecino en abdomen; alas y cola de color pardo marginadas de verde pálido (Hilty y Brown 2001).

Aspectos ecológicos. Común en rastrojos en regiones secas o áreas cultivadas, pastizales enmalezados, barbechos y a menudo cerca de viviendas; en zona húmedas siguiendo la deforestación (Hilty y Brown 2001).

Distribución. Desde 500 a 2200 m. Valles interandinos incluyendo medio y alto Magdalena; áreas húmedas deforestadas en la vertiente pacífica, Colombia y noroccidente del Ecuador (Hilty y Brown 2001). En la cuenca del río Coello se registro apartir de 433 hasta 2100 m.

En la cuenca del rió Prado se registró entre 430 y 1850 m, en las veredas Buenos Aires, aco Nuevo, Alto Torres, Arcadia, Manzanita, San Pedro, Varsovia, Las Catorce y La Colonia. Municipio de Dolores departamento del Tolima vereda San José a 1485 m, San Andres a xxxx m y San Pablo a 860 m.

Tangara arthus Lesson 1832

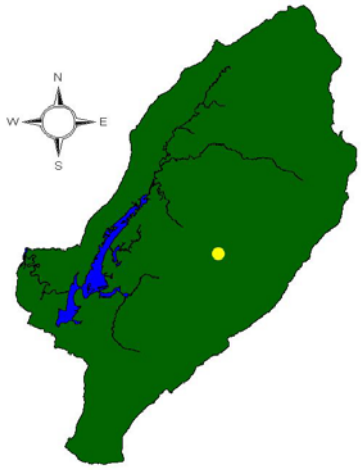

Orden: PASSERIFORMES
Familia: THRAUPIDAE
Genero: *Tangara*
Especie: *Tangara arthus*

Nombre común: Tángara dorada

Categoría: Ninguna.

Descripción. Longitud total 13 cm. Amarillo dorado brillante en casi todo el cuerpo, y alrededor del pico extensa mancha rectangular en auriculares negras, alta espalda estriada de negro, alas y cola negras, alas marginadas de amarillo dorado (Hilty y Brown 2001).

Aspectos ecológicos. Común en zonas húmedas y y en borde bosques (Hilty y Brown 2001).

Distribución. Entre 700 y 2500 m. En las tres cordilleras.

En la cuenca del rió Prado se registró a 1750 m en la vereda Galilea.

Tangara heinei Cabanis 1850

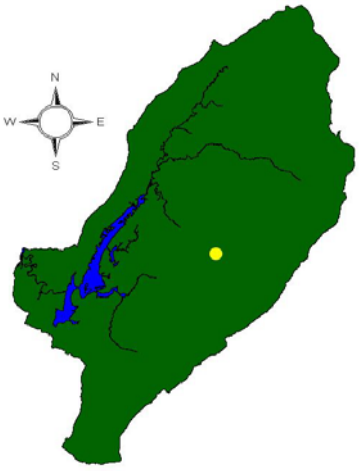

Orden: PASSERIFORMES
Familia: THRAUPIDAE
Genero: *Tangara*
Especie: *Tangara heinei*

Nombre común: Tángara capirotada

Categoría: Ninguna.

Descripción. Longitud total 13,2 cm. Coronilla y nuca negras, partes superiores azul plateado a gris azuloso, alas y cola mas oscuras; lados de cabeza, garganta y pecho verde pálido, partes inferiores grisáceo. En hembra coronilla verde parduzca, partes superiores verde claro, por debajo como el macho (Hilty & Brown 2001)

Aspectos ecológicos. Común en bordes de bosques, claros enmalezados y potreros con árboles dispersos.

Distribución. Entre 700 y 2700 m. En las tres cordilleras.

En la cuenca del río Prado se registró a 1750 m en la vereda Galilea.

Tangara vassorii Boissonneau 1840

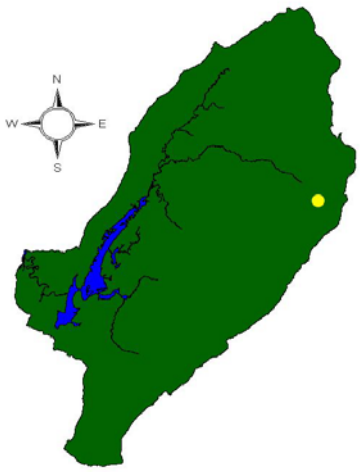

Orden: PASSERIFORMES
Familia: THRAUPIDAE
Genero: *Tangara*
Especie: *Tangara vassorii*

Nombre común: Tángara azul y negra

Categoría: Ninguna.

Descripción. Longitud total 14 cm. Azul intenso, alas y cola negras, hombros y barra alar azul.

Aspectos ecológicos. Común en zonas húmedas y en bordes de bosques.

Distribución. Entre 1900 y 3400 m. En las tres cordilleras.

En la cuenca del rió Prado se registró a 1750 m en la vereda Galilea.

Tangara xanthocephala Tschudi 1844

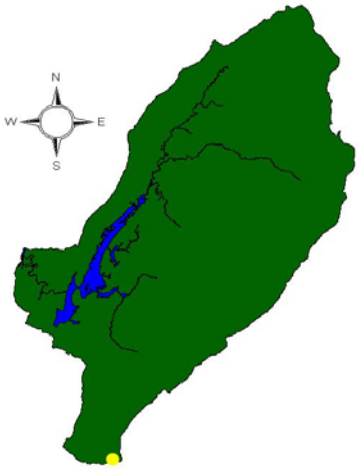

Orden: PASSERIFORMES
Familia: THRAUPIDAE
Genero: *Tangara*
Especie: *Tangara xanthocephala*

Nombre común: Tángara Coronada

Categoría: Ninguna.

Descripción. Longitud total 13.2 cm. abeza amarillo dorado con pequeña mascara y garganta negras; estrecho collar nucal negro; resto por encima casi completamente azul opalescenete a verde turquesa según la luz; espalda estriada de negro; alas y cola negras marginadas de verde azul; centro del abdomen e infracuadales ante canela. (Hilty & Brown 2001)

Aspectos ecológicos. Generalmente menos en el interior de la selva, y mas en bordes o en bosque secundario alto y mas frugivora quer otras tangaras; generalmente se oserva en especies vegetrales del genero Cecropia, entre otros (Hilty & Brown 2001)

Distribución. Desde 1300 – 2400 msnm. Una vez a 3100 m, Snia del Perija, las tres cordilleras (en vertiente E solo en Norte de Santander y W de Putumayo) y Snia. De la Macarena. NW Venezuela S por los Andres hasta N Bolivia.

En la cuenca del rió Prado se registró en el municipio de Dolores a 860 m en la vereda San José.

Thraupis episcopus Linnaeus 1766

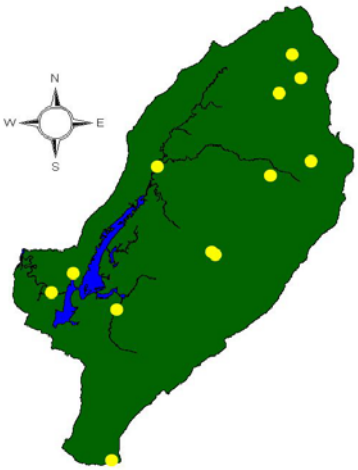

Orden: PASSERIFORMES
Familia: THRAUPIDAE
Genero: *Thraupis*
Especie: *Thraupis episcopus*
Nombre común: Azulejo común

Categoría: Ninguna.

Descripción. Longitud total 16.8 cm. Cabeza, cuello y partes inferiores gris azuloso encontraste con alta espalda más oscura y mas azul; alas y cola marginadas de azul, hombros azul claro a oscuro (Hilty y Brown 2001).

Aspectos ecológicos. Común en amplio espectro de hábitat esencialmente no forestales, incluye toda clase de áreas pobladas, plantaciones, parques urbanos, varios estados sucesionales y bordes, en regiones desde secas hasta muy húmedas (Hilty y Brown 2001).

Distribución. Hasta 2600 m. Usualmente menos de 200 m sur occidente de Cauca y Nariño resto de Colombia al occidente de los andes incluido Santa Marta y base este de los andes en norte de Santander y noreste de Cauca, este de los andes en el occidente Casanare y Meta, occidente del Vichada a lo largo del Orinoco, Vaupes y sin duda Guainia; sur del Caquetá hasta el Amazonas (Hilty y Brown 2001). En la cuenca del río Coello se registro entre 433 a 2150 m.

En la cuenca del rió Prado se registró entre 385 y 1703 m en las veredas El Puerto, Aco Nuevo, Corinto, Valencia, Alto Torres, Arcadia, Manzanita, San Pedro, Varsovia y Las Catorce. Municipio de Dolores departamento del Tolima vereda San José a 1485 m.

Thraupis palmarum Wied-Neuwied 1821

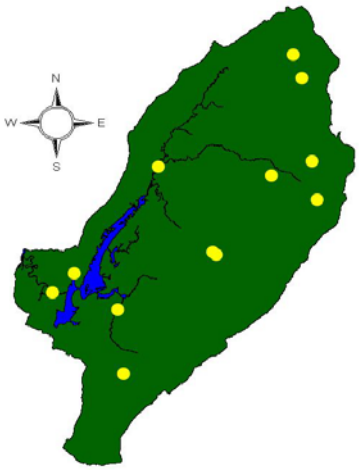

Orden: PASSERIFORMES
Familia: THRAUPIDAE
Genero: *Thraupis*
Especie: *Thraupis palmarum*

Nombre común: Azulejo palmero

Categoría: Ninguna.

Descripción. Longitud total 16 cm. Cuerpo principalmente de color oliva grisáceo, más oscuro en la espalda y con lustre violáceo o azuloso según la luz; frente, bajas partes inferiores y cobertores alares de color amarillo fuerte; mitad distal del ala cerrada negra, formando un extenso triangulo negro (Hilty y Brown 2001).

Aspectos ecológicos. Común en áreas pobladas, claros con matorral, bordes, con menos frecuencia en bosque húmedo, regiones secas a húmedas (Hilty y Brown 2001).

Distribución. Hasta 2100 m. En todo el país. Nicaragua hasta norte de Bolivia y sureste del Brasil (Hilty y Brown 2001). En la cuenca del río Coello se registro entre 433 a 2150 m excepto a 685 m en la quebrada La Borbona.
En la cuenca del rió Prado se registró entre 385 y 1703 m en las veredas El Puerto, Aco Nuevo, Corinto, Valencia, Alto torres, Arcadia, Manzanita, San Pedro, Varsovia y Las Catorce. Municipio de Dolores departamento del Tolima vereda San Pablo a 860 m.

Zonotrichia capensis Muller, PSL 1776

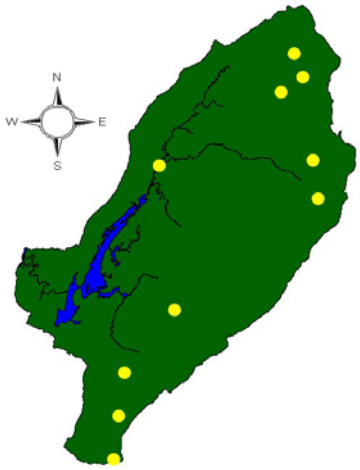

Orden: PASSERIFORMES
Familia: FRINGILLIDAE
Género: Zonotrichia
Especie: *Zonotrichia capensis*
Nombre común: Pinché, Copetón común

Categoría: Ninguna

Descripción. Longitud total 11.7-14 cm. Ave crestada. De cabeza gris con 2 listas negras en la coronilla, lista post-ocular; partes superiores café con estrías (Hilty y Brown, 2001).

Aspectos ecológicos. Ave solitaria, común de zonas frías; es fácil de ver y suele estar en el suelo o posada en arbustos, restos de leña, chamizoa, maraña del bosque y cultivos (Hilty y Brown, 2001).

Distribución. De 1000-3700 m. Común de zonas altas, en los Andes. Serranía de Macuira en Guajira (250m), Sierra Nevada de Santa Marta (850-3400), los Andes y Serranía de Macarena (850-3400m), los Andes y Serranía de Macarena: 150-300 m. E Guainía y Vaupés (Hilty y Brown, 2001).

En la cuenca del río Prado se registró entre 450 y 1850 m en las veredas Valencia, Buenos Aires, Manzanita, San Pedro, Varsovia, Las Catorce y La Colonia. Municipio de Dolores departamento del Tolima vereda San José a 1485 m.

Volatinia jacarina Linnaeus 1766

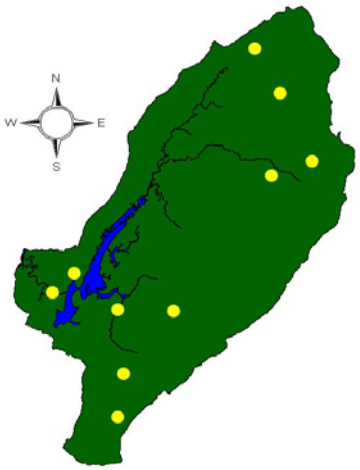

Orden: PASSERIFORMES
Familia: FRINGILLIDAE
Género: *Volatinia*
Especie: *Volatinia jacarina*
Nombre común: Volantinero, Saltarín negro

Categoría: Ninguna

Descripción. Longitud total 10-12 cm. De pico coto y claro, en macho coloración negro azul brillante, hembra parda con listas pardo oscuras, alas y cola pardas oscuras (Hilty y Brown, 2001).

Aspectos ecológicos. Ave de jardines solitaria o en parejas, suele estar en cultivos y zonas de pastizales formando grandes grupos. Es fácil de reconocer por ser un ave cantora incesante, y su pequeño despliegue de alas y salto al cantar, son sus dos más importantes atributos para identificarle, comúnmente emite sus incansables chillidos como método de territorialidad principalmente en época reproductiva. Común de zonas abiertas, bordes de caminos, rastrojos y cultivos de Poaceas, especialmente el arroz. Ocasionalmente vive en pequeños jardines donde prefiere habitar Panaceas (Hilty y Brown, 2001).

Distribución. Apartir de 0-2200 m. En todo el país principalmente en zonas bajas. Ausente algunas veces en selva (Hilty y Brown, 2001).
En la cuenca del río Prado se registró entre 385 y 1600 m en las veredas El Puerto, Aco nuevo, Buenos Aires, Corinto, Arcadia, Manzanitas, San Pedro, Parroquia Vieja. Municipio de Dolores departamento del Tolima vereda San Andres a 1500 m y San Pablo a 860 m.

Tiaris olivacea Linnaeus 1766

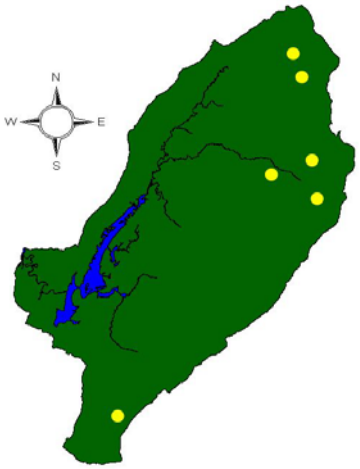

Orden: PASSERIFORMES
Familia: FRINGILLIDAE
Género: *Tiaris*
Especie: *Tiaris olivacea*
Nombre común: Semillero cariamarillo

Categoría: Ninguna

Descripción. Longitud total 10.2 cm. Encima oliva opaco, cabeza y lados negruzcos, con pequeños puntos que parecen una X en la frente (amarillo ocular y garganta).

Aspectos ecológicos. Generalmente solitario o en parejas, consumidor de semillas (poaceas) y malezas. Común de terrenos abiertos a semiabiertos, potreros poco arbolados, jardines y matorrales.

Distribución. 600-2300 m (hasta 300m en vertiente pacífica, Valle). Las tres cordilleras y E de los Andes en W Caquetá (cerca de Florencia 300 m). No en región del Caribe ni Santa Marta (Hilty y Brown, 2001).

En la cuenca del río Prado se registró entre 900 y 1850 m en las veredas Varsovia, Arcadia, Manzanita, Las Catorce y La Colonia. Municipio de Dolores departamento del Tolima vereda San Andres a 1500 m.

Tiaris obscura Lafresnaye & Orbigny 1837

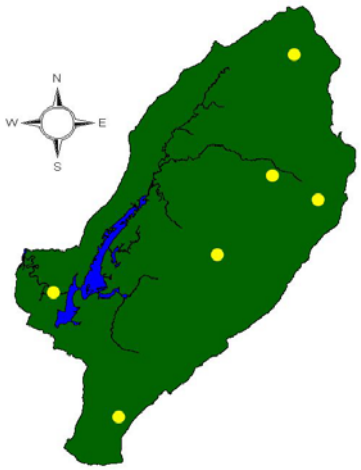

Orden: PASSERIFORMES
Familia: FRINGILLIDAE
Género: *Tiaris*
Especie: *Tiaris obscura*
Nombre Común: Semillero pardo

Categoría: Ninguna

Descripción. Longitud total 11.4 cm. Pico cónico mandíbula superior oscura, inferior amarilla.

Aspectos ecológicos. En parejas, por lo común, en borde de monte, claros de selva y áreas arbustivas.

Distribución. Principalmente a menos de 1600 m. Serranía de Perijá y vertiente N y E de Sierra Nevada de Santa Marta; bajo Valle del Cauca y Costa Pacífico desde Valle; ambas vertientes del Valle medio de Magdalena (hasta 2100 m) (Hilty y Brown, 2001).

En la cuenca del río Prado se registró entre 385 y 1850 m en las veredas El Puerto, Varsovia, Arcadia, y La Colonia. Municipio de Dolores departamento del Tolima vereda San Andres a 1500 m.

Tiaris bicolor Jardine 1847

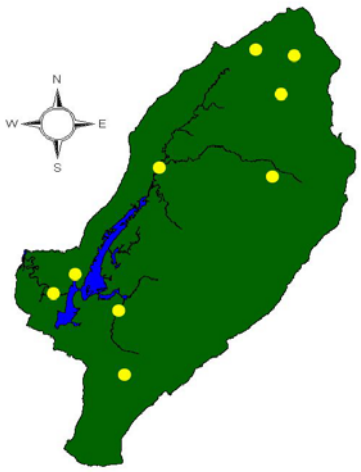

Orden: PASSERIFORMES
Familia: FRINGILLIDAE
Género: Tiaris
Especie: *Tiaris bicolor*
Nombre Común: Chirgua, semillero común

Categoría: Ninguna

Descripción. Longitud total 19.2-10.7cm. Pico parduzco encima, amarillo opaco debajo. Macho oliva con cabeza, garganta y pecho más oscuro.

Aspectos ecológicos. Solitario o en parejas usualmente matorrales y pastizales con arbustos dispersos.

Distribución. Hasta 1300 m. Península de la Guajira W hasta base SE de Sierra Nevada de Santa Marta; vertiente W de C Oriental en extremo N (N de Santander hasta S alto de Magdalena) (Hilty y Brown, 2001).

En la cuenca del río Prado se registro entre 400 y 1100 m en las veredas El Puerto, Aco Nuevo, Corinto, Valencia, Arcadia, Parroquia Vieja, Varsovia y San Pedro. Municipio de Dolores departamento del Tolima vereda San Pablo a 860 m.

Sporophila schistacea Bouraes 1843

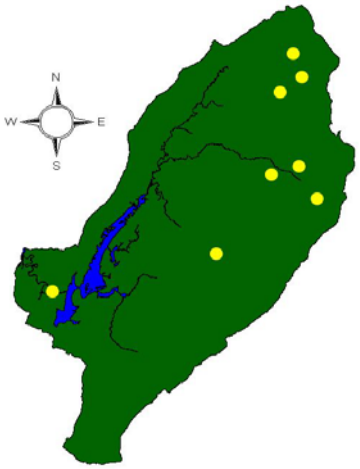

Orden: PASSERIFORMES
Familia: FRINGILLIDAE
Género: *Sporophila*
Especie: *Sporophila schistacea*
Nombre común: Espiguero pizarra

Categoría: Ninguna

Descripción. Longitud total 11.4 cm. Pico amarillo; en macho grisáceo en hembras gris pizarra. Se caracteriza por blanco en ala alas un poco más oscuras y cola. Vientre más claro.

Aspectos ecológicos. Solitario o en parejas usualmente matorrales y pastizales con arbustos dispersos.

Distribución. Hasta 2000 m. Vertiente Pacífica desde cabeceras del río San Juan hasta Nariño, Córdoba hasta Valle medio del Magdalena en Norte de Santander (Hilty y Brown, 2001).

En la cuenca del río Prado se registró entre 385 y 1850 m en las veredas El Puerto, Aco Nuevo, Arcadia, San Pedro, La Colonia y Las Catorce. Municipio de Dolores departamento del Tolima vereda San Pablo a 860 m.

Sporophila nigricollis Vieillot 1823

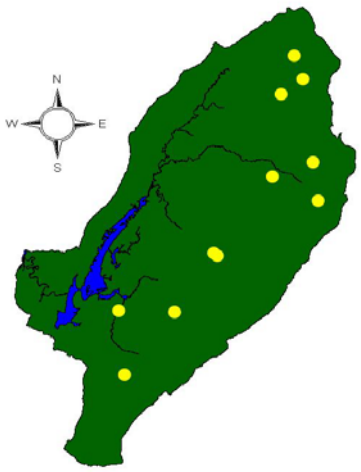

Orden: PASSERIFORMES
Familia: FRINGILLIDAE
Género: Sporophila
Especie: *Sporophila nigricollis*
N. Común: Sabanero, espíguero capuchino

Categoría: Ninguna

Descripción. Longitud total 10.1-11.4 cm. Coronilla, cabeza, garganta y alto pecho negros. Vientre e infracaudales amarillo claro.

Aspectos ecológicos. Común de zonas abiertas, pastorales, en parejas o pequeños grupos.

Distribución. 0-2600m. En todo el país excepto en regiones más secas al N de los Andes y Amazonia.

En la cuenca del río Prado se registró entre 430 y 1880 m en las veredas Aco Nuevo, Buenos Aires, Varsovia, San Pedro, Arcadia, Alto Torres, Manzanita, Las Catorce y La Colonia. Municipio de Dolores departamento del Tolima vereda San Pablo a 860 m.

Sporophila minuta Linnaeus 1758

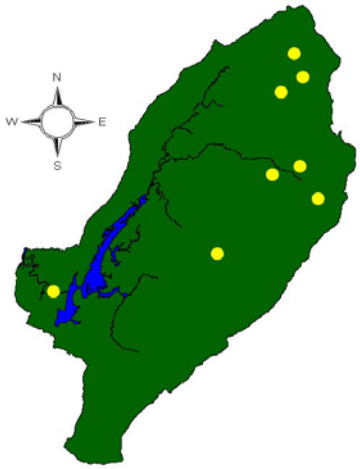

Orden: PASSERIFORMES
Familia: FRINGILLIDAE
Género: *Sporophila*
Especie: *Sporophila minuta*
Nombre común: Sabanero

Categoría: Ninguna

Descripción. Longitud total 10.2 cm. Lomo gris pardo, con regio ventral café castaño. Alas y cola negra. Pico cónico amarillo claro.

Aspectos ecológicos. Común de pastizales y rastrojos, en grupos de 2 a 8 individuos. Se alimenta de poaceas.

Distribución. Occidente de los Andes, excepto costa Pacífica. En Andes, orientales, Caquetá y Vaupés.

En la cuenca del río Prado se registró entre 385 y 1850 m en las veredas El Puerto, Aco Nuevo, Buenos Aires, Varsovia, San Pedro, Arcadia, Las Catorce y La Colonia.

Sporophila luctuosa Lafresnaye 1843

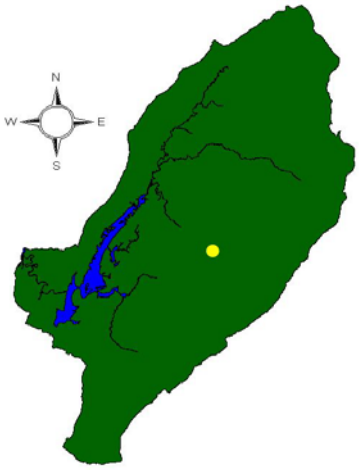

Orden: PASSERIFORMES
Familia: FRINGILLIDAE
Género: *Sporophila*
Especie: *Sporophila luctuosa*
Nombre común: Espiguero negri-blanco

Categoría: Ninguna

Descripción. 11.4 cm. Pico blancuzco, más oscuro por debajo (macho), hembra negruzco. Macho negro brillante, partes bajas blanco, punto alar blanco prominente.

Aspectos ecológicos. Poco común de pastizales y rastrojos, potreros y matorrales, se alimenta de poaceas.

Distribución. Principalmente 1500 a 2500 m. Sierra Nevada de Santa Marta y Serranía de Baudo, vertiente E del Cauca, C Central S hasta Cauca, vertiente W de Santander hasta Cundinamarca.

En la cuenca del río Prado se registró en la vereda Alto Torres a 1500 m.

Spinus psaltria Say 1823

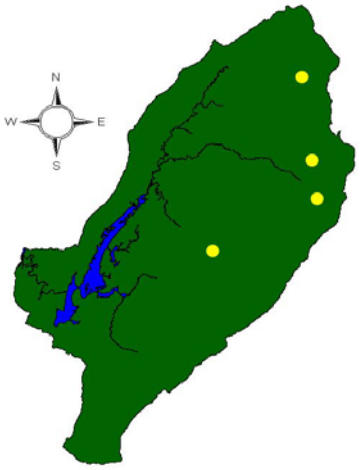

Orden: PASSERIFORMES
Familia: FRINGILLIDAE
Género: *Spinus*
Especie: *Spinus psaltria*
Nombre común: Jilguero aliblanco

Categoría: Ninguna

Descripción. Longitud total 10.2-10.73 cm. Por encima negro lustroso parte ventral y cuello amarillo brillante, alas negras con parche blanco.

Aspectos ecológicos. Ave errante común de rastrojos y lugares poco arbolados, es vista en pequeños grupos o solitaria. En jardines prefiere confieras y pequeños arbustos.

Distribución. 200-3100 m. Generalmente por debajo de 1000m. En general excepto en tierras bajas de los Andes.

En la cuenca del río Prado se registró entre 1500 y 1850 m Alto Torres, Manzanita, La Colonia y Las Catorce.

Spinus magellanicus

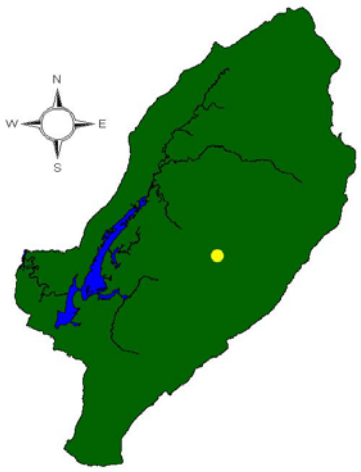

Orden: PASSERIFORMES
Familia: FRINGILLIDAE
Género: *Spinus*
Especie: *Spinus magellanicus*
Nombre común: Jilguero encapuchado

Categoría: Ninguna

Descripción. Longitud total 11,4 cm. Por encima cabeza y garganta negra, espalda amarillo oliva, rabadilla amarillo brillante, alas negras con banda amarilla en la base de las rémiges, cola negra con escotadura amarilla en la base. Partes inferiores amarillo brillante. Las hembras por encima oliva opaco, sin cabeza negra.

Aspectos ecológicos. En zonas abiertas con arbustos y potreros enmalezados, cerca de borde de bosques.

Distribución. 2300-3000 m. Registros hasta 1300 m. En las tres cordilleras, Llanos orientales puntualmente.

En la cuenca del río Prado se registró a 1750 m en la vereda Galilea.

Sicalis flaveola Linnaeus 1766

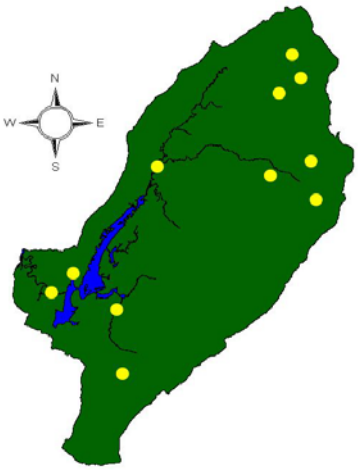

Orden: PASSERIFORMES
Familia: FRINGILLIDAE
Género: *Sicalis*
Especie: *Sicalis flaveola*
N. Común: Canario silvestre, sabanero, canario coronado

Categoría: Ninguna

Descripción. Longitud total 13.5-14 cm. Coloración general amarilla con pequeñas líneas en las alas, coronilla naranja. Juveniles más claros.

Aspectos ecológicos. Común de pastizales, generalmente invade jardines y pastizales, donde puede ser vista en grandes grupos.

Distribución. Hasta 1200m. Región Caribe desde Córdoba E hasta Guajira y S hasta bajo Valle del Cauca (hasta Medellín); este de los Andes hasta Arauca. Hasta Meta y Vichada.

En la cuenca del río Prado se registró entre 385 y 1850 m, en las veredas: Aco Nuevo, El Puerto, Corinto, Valencia, Arcadia, Manzanita, San Pedro, Varsovia, Las Catorce y La Colonia. Municipio de Dolores departamento del Tolima vereda San Pablo a 860 m.

Saltator albicollis Vieillot 1817

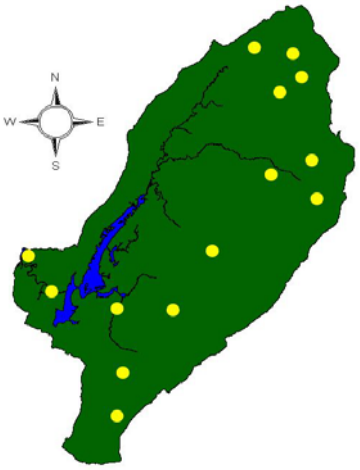

Orden: PASSERIFORMES
Familia: FRINGILLIDAE
Género: Saltator
Especie: *Saltator albicollis*
Nombre común: Papayero, saltador pio-judío

Categoría: Ninguna

Descripción. Longitud total 18-21 cm. Pico negro; aunque algunos con pico negro de márgenes amarillo naranja en diferentes grados. Dorso y alas verde oliva. Cola y supracaudales grises, ceja blanca y angosta. Lados de la cabeza y garganta grises. Centro de garganta blanca. Abdomen blanco estriado de gris (Hilty y Brown 2001).

Aspectos ecológicos. Común de rastrojos, matorrales, frutales (principalmente guayabos), áreas con palmas, bosque de galería y borde de bosque, generalmente solitarios o en grupos. Consumidores de frutos e insectos. En bosque seco a bosque húmedo.

Distribución. Hasta 2000 m. Rara vez 2700. En todo los Andes (Hilty y Brown 2001).

En la cuenca del río Prado se registróentre 280 y 1850 m en las veredas la Virginia, El Puerto, Aco Nuevo, Buenos Aires, Alto Torres, Arcadia, Manzanita, San Pedro, Varsovia, Parroquia Vieja , Las Catorce y La Colonia.

Saltator maximus Muller 1776

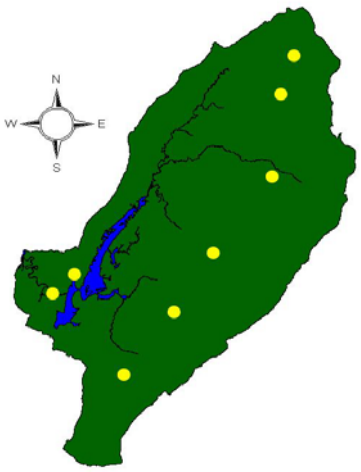

Orden: PASSERIFORMES
Familia: FRINGILLIDAE
Género: *Saltator*
Especie: *Saltator maximus*
Nombre común: Papayero máximo, saltador oliva

Categoría: Ninguna

Descripción. Longitud total 18-20 cm. En cima verde oliva, lados de la cabeza y partes inferiores gris, cejadota blanca. Barbilla blanca y lados negros. Infracaudales canela.

Aspectos ecológicos. Solitario o en parejas es común encontrarlos en las palmas en épocas de fructificación, yarumos y otros árboles con fruto. Suele encontrarse junto a *Saltator albicollis* compartiendo hábitat (Hilty y Brown 2001).

Distribución. Hasta 1700 m. En todo el país, excepto en partes secas de valle del Cauca y costa árida N (Hilty y Brown 2001).

En la cuenca del río Prado se registró entre 385 y 1500 m en las veredas El Puerto, Corinto, Buenos Aires, Varsovia, San Pedro, Alto Torres, Arcadia. Municipio de Dolores departamento del Tolima vereda San Pablo a 860 m.

Pheucticus ludovicianus Linnaeus 1766

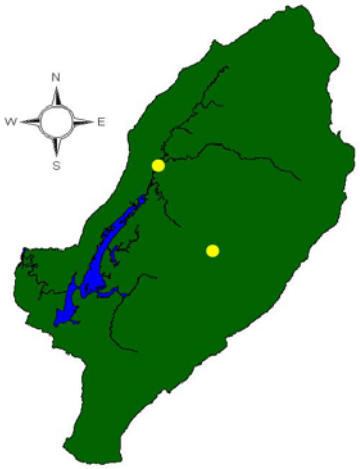

Orden: PASSERIFORMES
Familia: FRINGILLIDAE
Género: *Pheucticus*
Especie: *Pheucticus ludovicianus*
Nombre común: Degollado, picogordo

Categoría: Ninguna

Descripción. Longitud total 19-21 cm. Cabeza, cuello y garganta negro. Espalda roja. Alas y cola pardusca oscura.

Aspectos ecológicos. Migratorio del Norte. Ocupan todos los hábitats, rastrojos, matorrales, bosque de galería y borde de bosque, generalmente en grupos.

Distribución. Hasta 3800 m. En general al W de los Andes. (Hilty y Brown 2001).

En la cuenca del río Prado se registró entre 450 y 1500 m en las veredas Valencia y Alto Torres.

Oryzoborus crassirostris Gmelin 1789

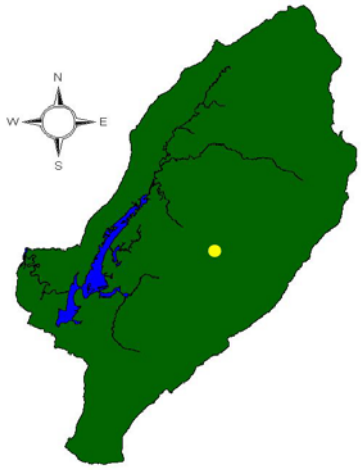

Orden: PASSERIFORMES
Familia: FRINGILLIDAE
Género: *Oryzoborus*
Especie: *Oryzoborus crassirostris*
Nombre común: Arrocero

Categoría: Ninguna

Descripción. 14-14.7 cm. Coloración obscura, con cobertoras subcaudales blancas. Pico cónico grueso amarillo.

Aspectos ecológicos. En rastrojo y cultivos de arroz, algunas veces visto en bosque en crecimiento o en sucesión de bosque y potreros (Hilty y Brown 2001).

Distribución. Hasta 1500 m. Ocupa zonas tropicales y subtropicales Andes Orientales, Valles del Henchí y del Sinú hasta el Magdalena medio, los valles del Cauca y de Medellín, la región de Santa Marta, el Valle del Patía, N de Santander, Meta, Vaupés y Amazonia (Hilty y Brown 2001).

En la cuenca del río Prado se registra en la vereda Alto Torres a 1500 m.

Oryzoborus angolensis Sclater 1859

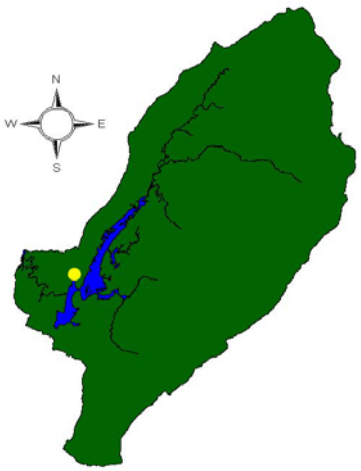

Orden: PASSERIFORMES
Familia: FRINGILLIDAE
Género: *Oryzoborus*
Especie: *Oryzoborus angolensis*
Nombre común: Curio ventricastaño

Categoría: Ninguna

Descripción. Longitud total 13 cm. Pico negro y robusto. Negro lustroso en espalda, ala y pecho, con pequeño punto blanco en el ala. Partes bajas del vientre castaño intenso (Hilty y Brown 2001).

Aspectos ecológicos. Similar a los anteriores de pastizales, arbustos y bordes de bosque (Hilty y Brown 2001).

Distribución. Hasta 1600m. Zona Amazónica, Orinoquía y cordillera oriental, parte del valle del cauca (Hilty y Brown 2001).

En la cuenca del río Prado se registró en la verada Corinto 393 m.

Atlapetes torquatus Boissoneau 1840

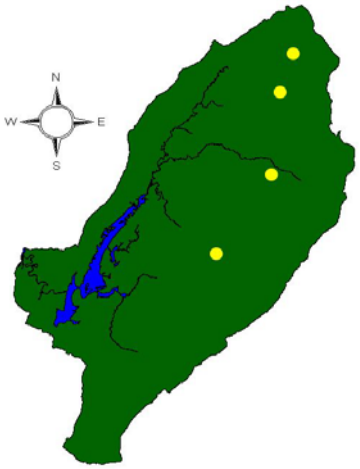

Orden: PASSERIFORMES
Familia: FRINGILLIDAE
Género: *Atlapetes*
Especie: *Atlapetes torquatus*
Nombre común: Atlapetes listado

Categoría: Ninguna

Descripción. Longitud total 19-20 cm. Coronilla, nuca y lados de la cabeza negros con larga lista medial gris. Partes inferiores de color oliva (Hilty y Brown 2001).

Aspectos ecológicos. De zonas húmedas en bosque y cultivos sobre malezas (Hilty y Brown 2001).

Distribución. 1700-3600 m. En las tres cordilleras (Hilty y Brown 2001).

En la cuenca del río Prado se registró entre 900 hasta 1150 m, en las veredas: Varsovia, Arcadia, San Pedro.

Atlapetes gutturalis

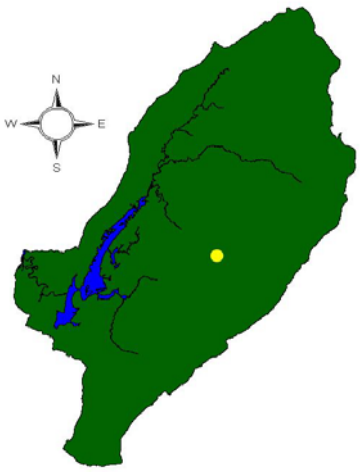

Orden: PASSERIFORMES
Familia: FRINGILLIDAE
Género: *Atlapetes*
Especie: *Atlapetes gutturalis*
Nombre común: Atlapetes gorgiamarillo

Categoría: Ninguna

Descripción. Longitud total 18 cm. Gris pardusco por encima, garganta amarilla brillante, gargantilla blancusca, y línea pileal blanca. Partes inferiores blancas; flancos y área perianal oliva pardusco.

Aspectos ecológicos. En zona altas con bordes de bosques que limitan con potreros enmalezados.

Distribución. 1500-2200 m. En las tres cordilleras (Hilty y Brown 2001).

En la cuenca del río Prado se registró a 1750 m en la vereda Galilea.

Atlapetes schistaceus Boissonneau 1840

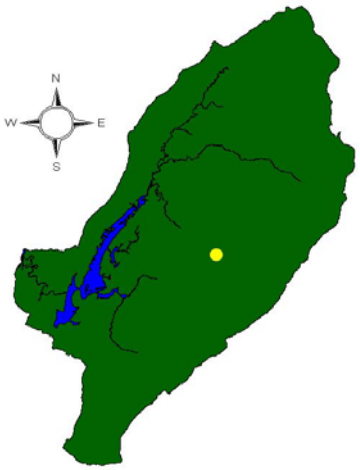

Orden: PASSERIFORMES
Familia: FRINGILLIDAE
Género: *Atlapetes*
Especie: *Atlapetes schistaceus*
Nombre común: Atlapetes pizarra

Categoría: Ninguna

Descripción. Longitud total 18 cm. Coronilla castaño, por encima gris pizarra y mas negro en la cabeza. Parceh blanco en el ala, y bigotera blanca rodeada de negro; garganta y abdomen blanquecinos, partes más inferiores blancas (Hilty y Brown 2001).

Aspectos ecológicos. Común en bordes y potreros enmalezados con matorrales y arbustos (Hilty y Brown 2001).

Distribución. 1900-3700 m. En las tres cordilleras (Hilty y Brown 2001).

En la cuenca del río Prado se registró a 1750 m en la vereda Galilea.

Atlapetes brunneinucha

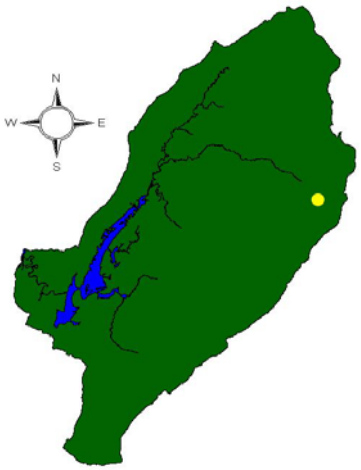

Orden: PASSERIFORMES
Familia: FRINGILLIDAE
Género: *Atlapetes*
Especie: *Atlapetes brunneinucha*
Nombre común: Atlapetes collarejo

Categoría: Ninguna

Descripción. Longitud total 19 cm. Coronilla castaño y marginada canela brillante en los lados, frente con tres pequeños puntos en la frente. Encima oliva oscuro, garganta blanca, banda pectoral negra, partes inferiores blanco grisáceo y lados oliva (Hilty y Brown 2001).

Aspectos ecológicos. Presente en sotobosque de zonas altas, y en potreros con arbustos y enmalezados.

Distribución. 800-3000 m. En las tres cordilleras (Hilty y Brown 2001).

En la cuenca del río Prado se registró a 1850 m en la vereda La Colonia.

Arremonops conirostris Bonaparte 1850

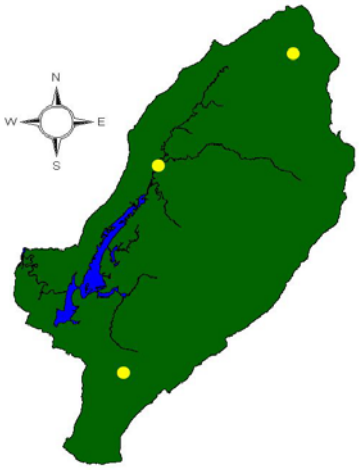

Orden: PASERIFORMES
Familia: FRINGILLIDAE
Género: *Arremonops*
Especie: *Arremonops conirostris*
Nombre común: Pinzon conirostris

Categoría: Ninguna

Descripción. Longitud total 16-16.5cm. Cabeza y nuca gris con 2 listas negras. Partes superiores verde oliva, partes inferiores más claras. Punta del ala amarilla (Hilty y Brown 2001).

Aspectos ecológicos. Común de zonas con alto rastrojo, pastizales y pequeños charcos al lado de lagunas. Particularmente solitarios cantando en el suelo o en estratos bajos (Hilty y Brown 2001).

Distribución. Hasta 1600 m. Costa Pacífica en Chocó. Nariño, Arauca hasta Vaupés y Vichada. Atlántica hasta Guajira, Tolima (Hilty y Brown 2001).

En la cuenca del río Prado se registró entre 450 y 900 m en las veredas Valencia y Varsovia. Municipio de Dolores departamento del Tolima vereda San Pablo a 860 m.

Arremon aurantiirostris Sclater 1855

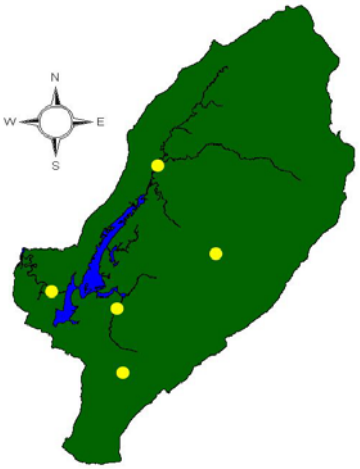

Orden: PASSERIFORMES
Familia: FRINGILLIDAE
Género: *Arremon*
Especie: *Arremon aurantiirostris* CZUT-Or: 0271
Nombre común: Pinzón pico de oro

Categoría: Ninguna

Descripción. Longitud total 15.5 cm. Ave característica por su pico naranja (6.97cm), tarso amarillo e iris negro y algunas veces café oscuro (Hilty y Brown 2001).

Aspectos ecológicos. Generalmente en áreas con abundante hojarasca o sotobosque, rastrojos, algunas veces en guaduales y riberas de los ríos. Común de borde de bosque y claros de bosque (Hilty y Brown 2001).

Distribución. Hasta 1200 m. Costa Pacífica, E a lo largo de base N de C Occidental y Central y S por valle medio del Magdalena, hasta Bogotá (Hilty y Brown 2001).

En la cuenca del río Prado se registró entre 385 y 450 en las veredas El Puerto, Aco Nuevo, Valencia. Municipio de Dolores departamento del Tolima vereda San Pablo a 860 m.