

TABLA DE CONTENIDO

10.6. IMPLEMENTACIÓN ACCIONES CONTEMPLADAS EN LA ESTRATEGIA DE PARTICIPACIÓN PARA LA FASE DE FORMULACIÓN	
10.6.1. Desarrollo de la estrategia de participación	5
10.6.1.1. Actores involucrados.....	5
10.6.1.2. Instrumentos.....	5
10.6.1.3. Objetivos.....	6
10.6.2. Desarrollo de la estrategia de comunicación y divulgación	7
10.6.3. Ajuste a la estrategia de participación	9
10.6.4. Participación de los actores en la fase de formulación de la cuenca	12
10.6.5. Medición y evaluación de indicadores	15
10.6.6. Lecciones Aprendidas de la Estrategia de Participación Implementada	18



ÍNDICE DE TABLAS

Tabla 1. Estrategia de participación en la Fase de Formulación	6
Tabla 2. Cuñas radiales transmitidas.....	8
Tabla 3. Matriz resumen del ajuste a la estrategia de participación en la Fase de Formulación.....	10
Tabla 4. Talleres de la fase de formulación	14
Tabla 5. Espacios de Participación para socializar el componente programático	15



ÍNDICE DE FIGURAS

Figura 1. Página Facebook del POMCA del río Guarinó, donde se observa la invitación a los talleres de la Fase Formulación.....	8
Figura 2. Correo electrónico oficial POMCA del río Guarinó, utilizado para divulgar información del proyecto.....	9
Figura 3. Material trabajado con los actores.....	12
Figura 4. Número de participantes en los diferentes momentos de la Fase de Formulación.....	14
Figura 5. Asistencia a los espacios de participación	15



Fondo Adaptación



ÍNDICE DE FOTOGRAFÍAS

Fotografía 1. Ideas de solución de la problemática identificada	13
Fotografía 2. Presentación de los resultados de la fase de formulación con los actores de la Cuenca	13



10.6 IMPLEMENTACIÓN ACCIONES CONTEMPLADAS EN LA ESTRATEGIA DE PARTICIPACIÓN PARA LA FASE DE FORMULACIÓN

El presente documento relaciona la trazabilidad de la implementación de las acciones contempladas en la estrategia de participación propuesta en la fase de aprestamiento para el desarrollo de la fase de formulación específicamente, que incluyen: el desarrollo de la estrategia de participación aprobada para la fase, los ajustes de la estrategia a lo largo del desarrollo de la fase de formulación, la participación de los actores en la estructuración del componente programático de la Cuenca y la medición y evaluación de los indicadores de la propuesta en la estrategia.

10.6.1. Desarrollo de la estrategia de participación

Para la fase de formulación el tipo de participación lograda con los actores de la Cuenca fue empoderarlos en el proceso, buscando poner en manos del público la toma de las decisiones para el futuro, traducidos en el componente programático que se define en la fase de formulación para implementarlo en el corto plazo.

El resultado logrado de la estrategia de participación en la fase de formulación fue definir de manera coordinada con todos los actores de la Cuenca, la estructuración del componente programático del Plan para un horizonte de 12 años.

10.6.1.1. Actores involucrados

La estrategia de participación fue dirigida:

- Ministerio de Ambiente y Desarrollo Sostenible
- Actores de Orden Departamental: Conformado principalmente por las gobernaciones de Caldas y Tolima
- Corporaciones Autónomas Regionales de Caldas y la Corporación Autónoma Regional del Tolima
- Alcaldías municipales
- Actores del Sector Productivo
- ONGS.
- Instituciones de Educación Superior
- Juntas de Acción Comunal (JAC)

10.6.1.2. Instrumentos

Se utilizó para el proceso de acercamiento las siguientes Instrumentos:

1. Espacios de retroalimentación con los actores de la Cuenca
2. Reuniones técnicas de trabajo con los actores institucionales
3. Reunión con el Consejo de Cuenca

10.6.1.3. Objetivos

Garantizar un trabajo directo con los actores durante la fase, asegurando percibir de forma correcta las ideas de solución planteadas para las problemáticas identificadas en la fase de diagnóstico que se traduce en los programas y proyectos del Plan.

Vincular en la definición del componente programático tanto a los actores comunitarios y como institucionales, en especial a las autoridades municipales; que podrán incluir dentro de sus instrumentos de planificación territorial los proyectos que se definan en el POMCA.

Trabajar de forma coordinada con la comisión conjunta del POMCA, conformada por las Corporaciones Autónomas Regionales de Caldas y Tolima; y el Ministerio de Ambiente y Desarrollo sostenible -MADS-, la definición del componente programático del Plan, en concordancia con el alcance del POMCA y con las competencias de dichas entidades.

Trabajar con el órgano consultivo del POMCA (Consejo de Cuenca), con el fin de validar el componente programático del Plan definido en la fase.

A continuación se presenta la síntesis de la estrategia de participación implementada en la fase de formulación del POMCA del río Guarinó:

Tabla 1. Estrategia de participación en la Fase de Formulación

Descripción		Actores involucrados	Objetivo	Espacios	Logística
Espacios de socialización del componente programático	Espacios de retroalimentación con actores (aportes para el componente programático)	Actores de Orden Departamental Alcaldía. Actores del Sector Productivo ONGS Instituciones de Educación Superior Juntas de Acción Comunal (JAC) Sector privado	La estrategia de participación buscó garantizar un trabajo directo con los actores durante la fase, asegurando percibir de forma correcta las ideas de solución planteadas para las problemáticas identificadas en la fase de diagnóstico que se traduce en los programas y proyectos del Plan.	5(*)	Salón Medios audiovisuales Refrigerios Publicidad de Convocatoria Pendones y manejo de imagen institucional Papelería para trabajo de grupos

Descripción		Actores involucrados	Objetivo	Espacios	Logística
Reuniones Técnicas	Retroalimentación técnica con la comisión conjunta de POMCA para socializar el componente programático del Plan.	Corporación Autónoma Regional de Caldas y Tolima Corporación Autónoma Regional del Tolima Ministerio de Ambiente y Desarrollo Sostenible	Trabajar de forma coordinada con la comisión conjunta del POMCA, conformada por las Corporaciones Autónomas Regional de Caldas y Tolima; y el Ministerio de Ambiente y Desarrollo sostenible - MADS-, en el componente programático del Plan; en concordancia con el alcance del POMCA y con las competencias de las dichas entidades.	2	Medios audiovisuales
Reunión con el Consejo de Cuenca	Reunión con el Consejo de Cuenca, para la socialización del componente programático	Consejo de Cuenca del río Guarinó	Trabajar con el órgano consultivo del POMCA (Consejo de Cuenca), con el fin de validar el componente programático del Plan definido en la fase.	1(*)	Salón Medios audiovisuales Refrigerios Publicidad de Convocatoria Pendones y manejo de imagen institucional Papelería para trabajo de grupos

Fuente: Unión Temporal Estudios Ambientales y Planificación Territorial del río Guarinó. 2016

(*) De acuerdo a las actividades complementarias definidas en el alcance técnico, para la Fase de Formulación es necesario diseñar y llevar a cabo como mínimo **seis (6)** espacios de participación

10.6.2. Desarrollo de la estrategia de comunicación y divulgación

A continuación se presentan los resultados obtenidos en la implementación de la estrategia de participación realizada en la fase de formulación del POMCA del río Guarinó, que incluye los adelantos obtenidos en la implementación de los medios preestablecidos que inicialmente fueron propuestos, los ajustes que fueron efectuados a lo largo del proceso y la retroalimentación dejada por el ejercicio como tal.

Radio

La actividad de cuñas radiales fue netamente ligada a convocatorias a los talleres de la fase de formulación, para lo cual se emplearon dos emisoras de la Cuenca con difusión en los municipios de la misma:

Tabla 2. Cuñas radiales transmitidas

Emisora	Número de cuñas/día	Número de Días	Fecha de Transmisión	Número de Cuñas
Voces 96.7 F.M.	4	7	18–24 de noviembre del 2016	28
Dorada Stereo 89.1 F.M.	4	7	18-24 de noviembre del 2016	28

Fuente. Unión Temporal Estudios Ambientales y Planificación Territorial. 2016.

Para la difusión de las convocatorias se utilizaron dos emisoras de cubrimiento regional en la Cuenca: Voces 96.7 FM y Dorada Stereo 89.1 FM, ya que son las dos emisoras de mayor cubrimiento, reconocimiento y recordación para la comunidad en general. El cambio de la estrategia de participación inicial fue aprobado en acta del 23 de noviembre del 2016, por la Corporación.

En el **Anexo 1** se presentan el certificado de transmisión de las Cuñas Radiales.

Redes Sociales

El POMCA del río Guarínó cuenta con una página de Facebook (Ver **Figura 1**), que permitió transmitir a la información a la Comunidad en general, y así mismo cuenta con el correo electrónico del proyecto pomcagarino@planificacionintegral.com, por el cual fueron enviadas invitaciones a los eventos, solicitud de información, al igual que permitió tener una interrelación directa con los actores clave de la Cuenca, que en muchas ocasiones fueron recibidas solicitudes y/o sugerencias al proceso.



Figura 1. Página Facebook del POMCA del río Guarínó, donde se observa la invitación a los talleres de la Fase Formulación

Fuente. Unión Temporal Estudios Ambientales y Planificación Territorial río Guarínó. 2016.

UNIÓN TEMPORAL ESTUDIOS AMBIENTALES Y PLANIFICACIÓN TERRITORIAL RÍO GUARINÓ

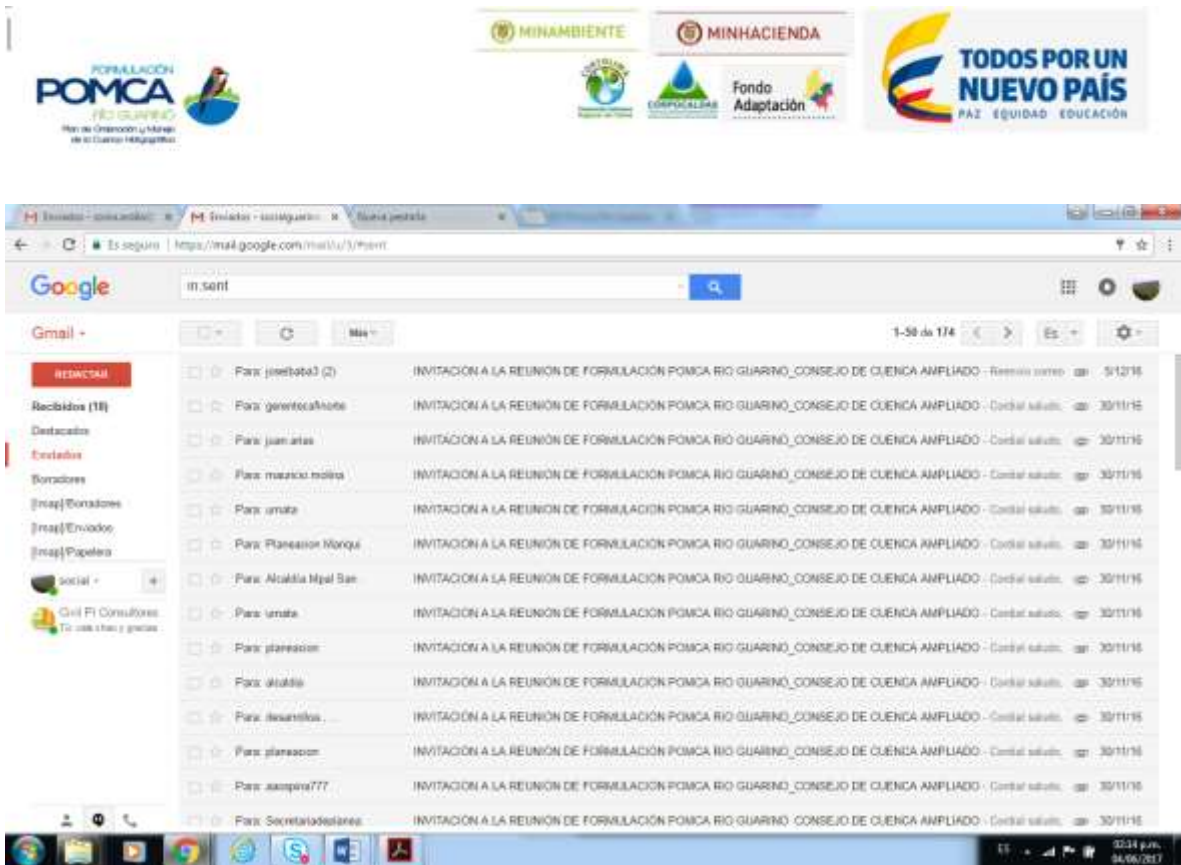


Figura 2. Correo electrónico oficial POMCA del río Guarín, utilizado para divulgar información del proyecto

Fuente. Unión Temporal Estudios Ambientales y Planificación Territorial río Guarín. 2016.

10.6.3. Ajuste a la estrategia de participación

En la fase de aprestamiento se estructuró una estrategia de participación del POMCA, en la cual se definió la forma de vinculación de los actores durante el proceso, no obstante al igual que en la fase de diagnóstico y de la fase de prospectiva y zonificación ambiental, la estrategia para la fase de formulación fue necesario ajustarla ya que aprobación final de la fase no coincidió con los tiempos de ejecución de la misma, y la Corporación no autorizó la divulgación de parcial de productos sin la aprobación final de los mismos, para evitar circulación de información incompleta o errónea.

En la matriz se presenta los ajustes que fueron necesarios realizar a la estrategia de participación.

Tabla 3. Matriz resumen del ajuste a la estrategia de participación en la Fase de Formulación

Actividades propuestas en la estrategia	Actividades realizadas	Soporte	Cambios/Ajustes hechos	Justificación de cambios	Aprobó
<p>Espacios de retroalimentación: 6 Espacio de retroalimentación con actores 2 por subcuenca (Presentación y retroalimentación del componente programático)</p>	<p>Se realizaron cinco espacios para el trabajo con los actores:</p> <ul style="list-style-type: none"> • Guarinocito (La Dorada): Institución Educativa de Guarinocito el 25 de noviembre de 2016. • Victoria: Centro Cultural el 25 de noviembre del 2016 • Marquetalia: Centro de convivencia – salón de capacitación de punto vive digital el 26 de noviembre de 2016. • Manzanares: Auditorio del Centro Cultural y Convenciones Cultivarte el 26 de noviembre del 2016. • Montebonito (Marulanda): Casa de la Cultura el 27 de noviembre del 2016 <p>Se realizó un espacios de retroalimentación con el consejo de cuenca:</p> <ul style="list-style-type: none"> • San Sebastián de Mariquita: La casa de banquetes Restaurante Leo Cocina y Salón el 6 de diciembre del 2016. 	<p>Anexo 3. Socialización del componente programático, que incluyen: Memoria de los espacios, registro de asistencia, registro fotográfico, convocatorias y material realizado con la comunidad.</p>	<p>Se realizaron 6 espacios de retroalimentación con los actores para la presentación del componente programático, sin embargo no fueron distribuidos por subcuenca alta, media y baja.</p>	<p>En la fase de diagnóstico, se dividió la Cuenca en 33 unidades hidrográficas para el detalle de análisis, por lo que la distribución de los espacios de participación fueron ajustadas debido que ya no corresponden a la división de subcuenca utilizado en la fase de aprestamiento, sino a los centros poblados que mayor número de personas reúnen, por lo cual se seleccionaron 5 espacios de participación que fueron sometidos a consideración ante la Corporación y la Interventoría en la metodología de los espacios de participación entregada el día 21 de noviembre del 2016 a través de correo electrónico; y uno con el Consejo de Cuenca, cuyo lugar fue acordado con los integrantes previamente.</p>	<p>Se envió la metodología para los espacios de participación de la fase de diagnóstico el 23 de noviembre del 2016 a la Corporación e interventoría donde se proponía el número de espacios de participación y lugares, a la cual no se tuvo comentarios a la misma, y así mismo los espacios tuvieron acompañamiento de la Corporación e interventoría</p> <p>Mediante Acta de noviembre 23 del 2016, se aprobó la metodología de la socialización del componente programático (Anexo 2)</p>
<p>Boletines de prensa: Publicar boletines de prensa de manera quincenal no</p>	<p>Artículo impreso en una revista ambiental con circulación regional con todo el proceso de POMCA una vez se haya finalizado y aprobado los productos de las cuatro fases del proyecto.</p>	<p>Anexo 2. Acta de reunión acuerdos para el ajuste de la estrategia de participación.</p>	<p>Se realiza un artículo impreso con el proceso y resultados aprobados por la Comisión Conjunta y la Interventoría.</p>	<p>En el desarrollo de la fase de prospectiva y zonificación ambiental, se evidenció que la dinámica de las entregas y revisiones por parte de la Interventoría y Supervisión no</p>	<p>Mediante Acta de reunión de acuerdos para ajuste de la estrategia de participación del 23 de noviembre del 2016.</p>

Actividades propuestas en la estrategia	Actividades realizadas	Soporte	Cambios/Ajustes hechos	Justificación de cambios	Aprobó
superior a 200 caracteres				compaginaban con los tiempos estipulados para las emisiones y distribuciones de piezas divulgativas que incluyeran la imagen corporativa de las Corporaciones que conforman la comisión conjunta, el Ministerio de Ambiente y el Fondo Adaptación, ya que es necesario surtir el trámite de revisión y ajuste antes de su distribución, garantizando el buen manejo de la imagen de las entidades.	
<p>Televisión: Difundir a través de la televisión los principales momentos del proyecto, convocatorias, avances y resultados. - Convocar de manera especial a los noticieros de medios locales a hacer cubrimiento de las actividades mayores del proyecto.</p>	Programa completo en un canal de difusión regional con todo el proceso de POMCA, una vez se haya finalizado y aprobado los productos de las cuatro fases del proyecto.		Se realiza un programa completo de televisión para transmitir en un canal de difusión regional una vez se haya aprobado el producto por parte de la Comisión Conjunta y la Interventoría.	La divulgación de los resultados de las fases debe garantizar la veracidad de la información, por lo que no es posible divulgar resultados antes de la aprobación de los documentos, así mismo las fechas definidas para los espacios de retroalimentación de la fase tuvieron cambios, por lo que se decidió no utilizar los medios estipulados en la estrategia de participación para estos fines.	Mediante Acta de reunión de acuerdos para ajuste de la estrategia de participación del 23 de noviembre del 2016.
<p>Web institucional: Elaborar una pieza gráfica y una página de contenido para ser gestionada como información permanente en los portales municipales de los nueve municipios de desarrollo del proyecto, y las dos corporaciones.</p>	Web institucional por la divulgación de los resultados de todo el proceso de POMCA, una vez se haya finalizado y aprobado los productos de las cuatro fases del proyecto para ser publicados en los portales municipales de los nueve municipios que incluyen el proyecto.		Se realiza una página web institucional con el proceso y resultados aprobados por la Comisión Conjunta y la Interventoría.		Mediante Acta de reunión de acuerdos para ajuste de la estrategia de participación del 23 de noviembre del 2016.

Fuente: Unión Temporal Estudios Ambientales y Planificación Territorial río Guarínó. 201

10.6.4. Participación de los actores en la fase de formulación de la cuenca

La participación de los actores en la fase de formulación de la Cuenca, se dio en dos momentos durante los espacios de participación llevados a cabo en las fases de diagnóstico, prospectiva y formulación:

A continuación se describe la vinculación de los actores en cada uno de estos momentos:

Momento 1. Idea de solución a las problemáticas identificadas en los talleres de diagnóstico

El primer momento corresponde a los espacios de participación efectuados entre el 27 de octubre y 1 de noviembre del 2016, en los cuales se realizó la identificación de las problemáticas asociadas al estado actual de la Cuenca, y las ideas de posibles soluciones, que fueron insumos para la definición de los proyectos del componente programático del Plan.



Figura 3. Material trabajado con los actores

Fuente: Unión Temporal Estudios Ambientales y Planificación Territorial río Guarínó. 2016

En el **Anexo 3.3.** Se presenta el material elaborado por los actores de las ideas de solución de la problemática identificada.



Fotografía 1. Ideas de solución de la problemática identificada

Fuente: Unión Temporal Estudios Ambientales y Planificación Territorial río Guarinó. 2016

Momento 2. Retroalimentación del componente programático

Un último momento fue la retroalimentación del componente programático antes los actores de la Cuenca, el cual fue estructurado con los insumos técnicos y las ideas de solución recopiladas en los espacios de participación en el mes de octubre; en este momento los actores opinaron acerca del ejercicio, realizando recomendaciones que fueron integradas a los resultados finales de la Fase.



Fotografía 2. Presentación de los resultados de la fase de formulación con los actores de la Cuenca

Fuente: Unión Temporal Estudios Ambientales y Planificación Territorial río Guarinó. 2016

En el **Anexo 3.2.** se presenta los soportes de la vinculación de los actores en los momentos de participación de los actores en la fase de formulación, y en la **Figura 4** se presentan el número de personas vinculadas en los diferentes momentos de la fase de formulación en la definición de ideas de solución y en la participación de la socialización del componente programático.

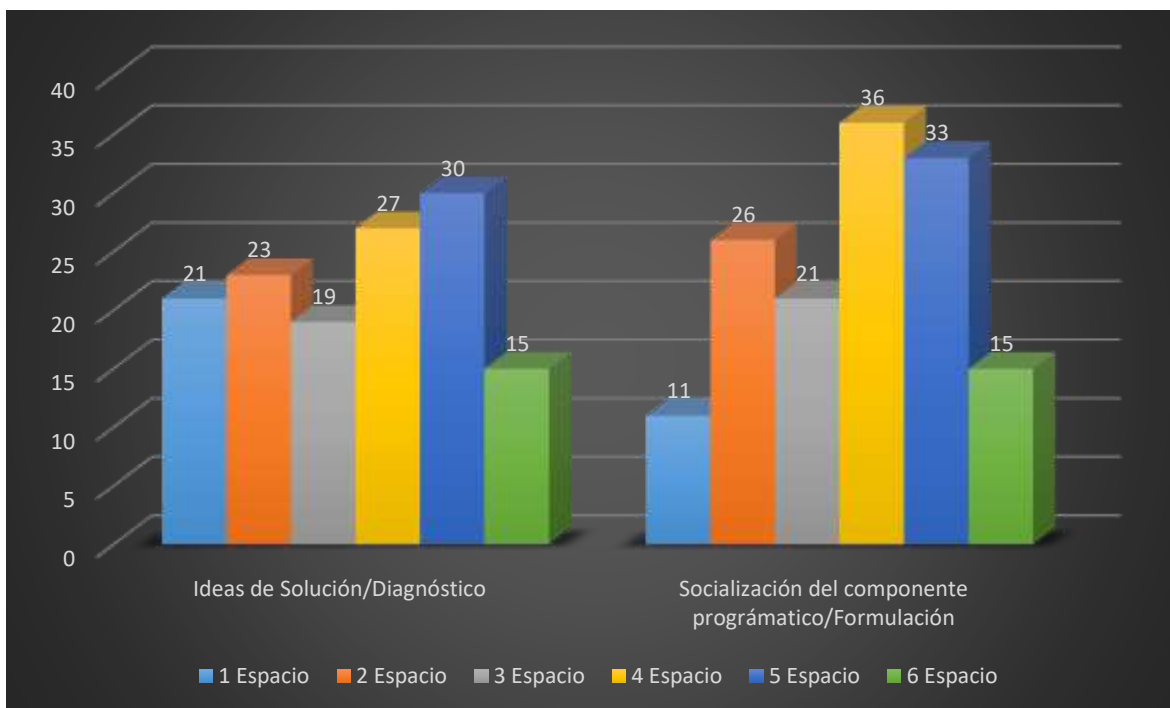


Figura 4. Número de participantes en los diferentes momentos de la Fase de Formulación
Fuente: Unión Temporal Estudios Ambientales y Planificación Territorial río Guarinó, 2016

Entre el 25 de noviembre y 27 de noviembre fueron realizados los talleres de la fase de Formulación del POMCA, tal como lo muestra la **Tabla 4**:

Tabla 4. Talleres de la fase de formulación

Municipio	Fecha	Hora	Lugar
Guarinocito	25 de Noviembre	8:00a.m. - 11:00 a.m.	Institución Educativa Guarinocito - Sede Administrativa
Victoria	25 de Noviembre	1:00 p.m. – 4:00 p.m.	Centro Cultural Alcaldía de Victoria
Marquetalia	26 de Noviembre	8:00 a.m. – 11:00 a.m.	Centro de Convivencia - Salón de Capacitaciones del punto vive digital de Marquetalia
Manzanares	26 de Noviembre	1:00 p.m. – 4:00 p.m.	Auditorio Centro Cultural y de Convenciones Cultivarte
Montebonito	27 de noviembre	8:00 a.m. – 11:00 a.m.	Casa de la Cultura de Montebonito

Fuente: Unión Temporal Estudios Ambientales y Planificación Territorial río Guarinó, 2016

Posterior a estos espacios se realizó una reunión para socializar los resultados de la fase de formulación, con el Consejo de Cuenca y los representantes de las Alcaldías, funcionarios de las dependencias de la secretaria de planeación y medio ambiente de las instituciones, este espacio se realizó en la fecha que se relaciona a continuación:

Tabla 5. Espacios de Participación para socializar el componente programático

Municipio	Fecha	Hora	Lugar
San Sebastián de Mariquita	6 de diciembre	10:00 a.m. – 3:00 p.m.	Centro de convenciones Restaurante de Leo

Los espacios de participación propuestos fueron liderados por el equipo técnico de la Unión Temporal a cargo de la dirección del proyecto, Juan Manuel Arévalo, la coordinación técnica, Sonia Ardila; apoyo social, Margarita Rincón y la experta en aspectos socioeconómicos y formulación, Aurora Beltrán.

Se contó con la participación de 142 personas en los cinco espacios realizados en los talleres de formulación adicional a los participantes en el ejercicio de ideas de solución en los talleres de diagnóstico, en la **Figura 5** se presenta el número de asistentes por espacio realizado:

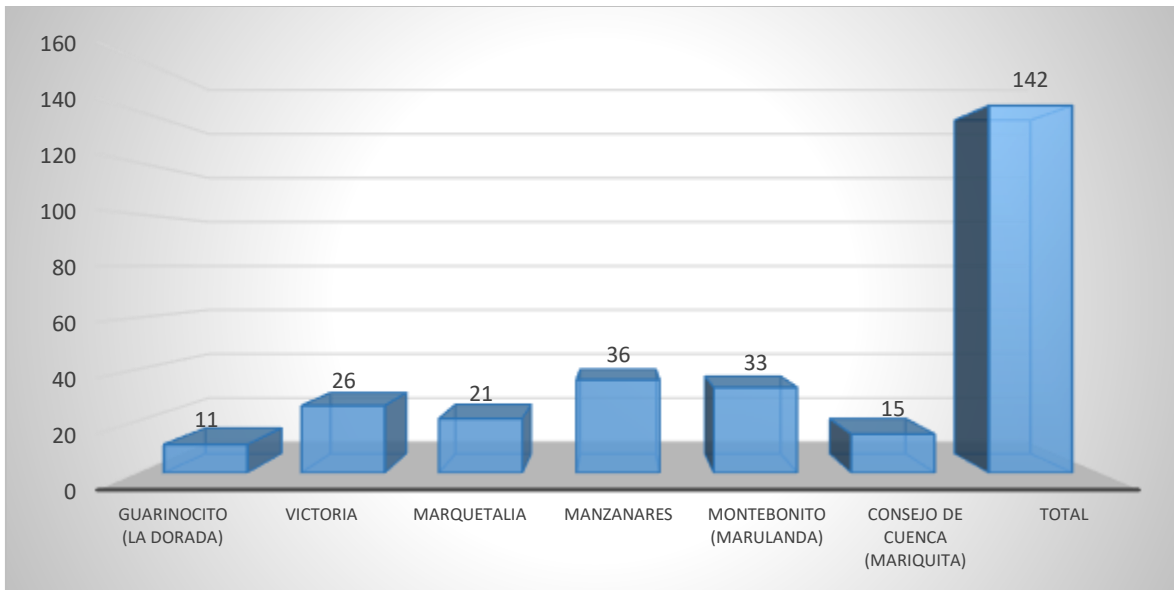


Figura 5. Asistencia a los espacios de participación

Fuente: Unión Temporal Estudios Ambientales y Planificación Territorial río Guarín, 2016

En el **Anexo 3. Socialización de resultados de los talleres**, se presentan los soportes de la realización de los espacios de participación 3.1. Registro fotográfico, 3.2. Listados de convocatoria, 3.3. Material elaborado con la comunidad, 3.4. Memoria de los espacios y 3.5. Registro de asistencia.

10.6.5. Medición y evaluación de indicadores

Este indicador tuvo como objeto medir la gestión realizada y analizar la efectividad de los mecanismos utilizados para convocar.

$$\frac{\text{\# De personas que asisten}}{\text{\# De personas convocadas}} \times 100$$

Los actores convocados para la socialización de los resultados de la fase de formulación fueron los presidentes de 131 juntas de acción comunal, que corresponde al 87,3% del total de las veredas, en las restantes no fue posible su comunicación por falta de cobertura telefónica y lejanía en las zonas ubicadas, aunque se utilizó como forma de convocatoria en aquellos casos el apoyo de los actores como principales multiplicadores de información, así mismo fueron invitadas las 9 alcaldías, 16 actores entre gremios, organizaciones e instituciones de la Cuenca a través de comunicaciones oficiales por correo electrónico y refuerzo vía telefónica; por último se complementó la convocatoria con la publicación en la página Facebook del POMCA. Para este análisis se le suma los 16 miembros del Consejo de Cuenca, ya que la reunión con ellos hace parte de los 6 espacios de participación contractuales.

$$(142/ 165) \times 100 = 86\%$$

Éxito:

80% - 100% Bueno

Se cumplió con la Meta propuesta en la estrategia de participación (Meta de cumplimiento mínimo: 60%).

Evidencias:

- Relación de los convocados vía telefónica, especificando la fecha y hora de la invitación
- Correos electrónicos de la convocatoria
- Listados de asistencia

Los soportes de la convocatoria realizada se presentan en los **Anexos 3.2.** y los listados de asistencia a los talleres se observan en el **Anexo 3.5.**

➤ **Cobertura de la Convocatoria (CC):**

Este indicador busca garantizar la representatividad de actores y de municipios convocados, este indicador es incluido con el objeto de mejorar la gestión y cobertura a nivel municipal y mejorar la representatividad del auditorio, pretendiendo que la información llegue a cada uno de los municipios y actores involucrados.

(CC):

·# De Actores identificados y convocados

·# De Actores con asistencia en el evento

Los actores invitados a la socialización de los resultados de la fase de formulación se determinan a partir de la identificación y caracterización de actores en la fase de aprestamiento, el indicador se comporta de la misma manera que el definido para la efectividad de la convocatoria.

$$(121/ 165) \times 100 = 73,30\%$$

60% - 80% Bueno

Aunque en la estrategia de participación definió que si el indicador fuera menor al 100% se debería anexar soportes de la entrega de material de apoyo, para su distribución entre las personas que no asistieron y los demás interesados, sin embargo por solicitud de la Corporación ningún producto que no estuviera totalmente aprobado podría distribuirse entre los actores, para evitar la divulgación de información que no fuera aprobada por Corpocaldas.

Durante todo el proceso de formulación del POMCA; siempre se contó con la presencia de la mayoría de los actores, que se encuentran interesados en el tema ambiental y son conscientes de la importancia de esta dimensión en el progreso y desarrollo de su territorio.

Es importante resaltar la participación de algunas entidades territoriales que acompañaron al equipo técnico en los espacios de participación que se realizaron, como son las Alcaldías de Marulanda, Herveo y Manzanares, San Sebastián de Mariquita y La Dorada; y que en la fase de formulación son aliados importantes ya que juega un papel esencial en la implementación del Plan.

La participación de los actores por municipio, fue equivalente al área que ocupan en la Cuenca, los espacios realizados en Manzanares y Montebonito, fueron los que más confluencia de personas reunieron, en el primer espacio se convocaron actores de Manzanares y Fresno, municipios que aportan el mayor número de veredas a la Cuenca (más del 50% del total); y en la inspección de la Montebonito, se agruparon los actores de los municipios de Marulanda y Herveo.

10.6.6. Lecciones Aprendidas de la Estrategia de Participación Implementada

La participación permanente y comprometida de los actores en este tipo de procesos, asegura tener un resultado aplicable a la realidad del territorio, y es exactamente a lo que debe apuntar la estrategia de participación que se implemente en este tipo de procesos, se debe buscar involucrar desde el comienzo a los actores clave en el proceso y asegurar su permanencia hasta el final.

A pesar que la rotación de espacios físicos para la realización de los talleres de participación, fue una estrategia implementada para mejorar la percepción de los ciudadanos acerca de la vinculación al proceso, esta es válida en las fases iniciales del POMCA; pero es necesario que en las fases de diagnóstico, prospectiva, zonificación ambiental y formulación se identifiquen aquellos espacios físicos que aglomeren la mayor cantidad de personas, y aquellos en que los actores clave hayan expresado su mayor facilidad de desplazarse, para proporcionar las condiciones adecuadas para su participación.

El objetivo de la participación de esta fase es la construcción colectiva del componente programático, pero es claro que este viene siendo construido con los insumos que se recopilan en las fases anteriores a esta; es así como desde la fase de diagnóstico basados en la problemáticas identificadas de la Cuenca, se inicia la propuesta de ideas de solución que ya para la fase de formulación se traducirán en proyectos. En la fase de prospectiva se define de manera conjunta el escenario apuesta y el horizonte para alcanzarlo, lo que se debe ver traducido en los objetivos orientadores y las estrategias del componente programático.

Por lo anterior, la estrategia de participación para la primera etapa de la fase de formulación debe orientarse a la validación de la estructura programática, basado en el trabajo realizado en las fases anteriores; por eso es tan importante que la estrategia garantice la permanencia de los actores que participaron durante todo el proceso, con el fin de ver coherencia de los resultados de esta fase con los obtenidos en las fases anteriores, y minimizar cualquier desviación que se pueda dar por interés de particulares o desconocimiento del estado actual de la Cuenca.

En la segunda etapa de la fase, donde el objetivo principal es la socialización de todo el componente de formulación, se debe complementar la estrategia con aquellas que permitan vincular entidades públicas y/o privadas que sean potenciales fuentes de financiación del componente programático y que no hayan participado en el proceso, aunque lo ideal es tratar de involucrarlas desde el principio; es claro que no es fácil lograr la vinculación permanente en este tipo de procesos, de entidades de orden nacional, regional y departamental.