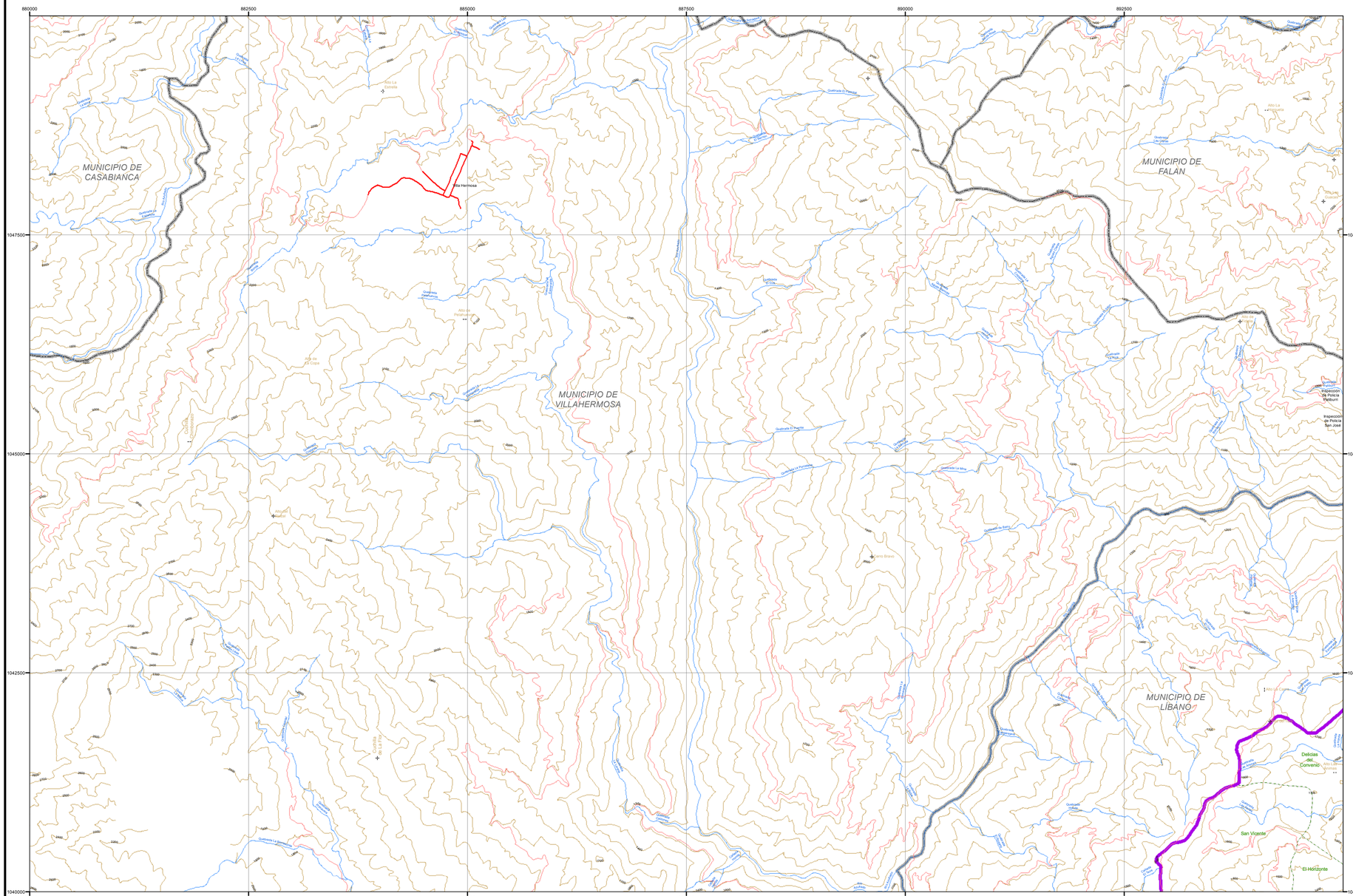

Leyenda Temática

Sitios de interés cultural cuenca hidrográfica río Recio y río Venadillo

MUNICIPIO	SITIOS DE INTERES CULTURAL	DESCRIPCIÓN	UBICACIÓN
Líbano	Casa de la Cultura	Es una edificación de tipo histórico la cual ofrece una gran variedad de la historia del municipio se encuentra a 300 metros del centro del Municipio.	Casco urbano
Líbano	Plaza de Ferias	Sitio de interés donde se realiza la feria equina la cual es un evento de renombre nacional y la cual se ha realizado desde hace más de 30 años Distancia 2 minutos del centro del Municipio.	Casco urbano
Líbano	Catedral Nuestra Señora del Carmen	Construida en el año 1962 con un estilo arquitectónico de tipo gótico	Casco urbano
Líbano	Casa Episcopal	Es una edificación de tipo colonial donde funciono la clínica del municipio y luego se remodelo para que fuera la vivienda del obispo de la diócesis Líbano-Honda, donde se puede observar la infraestructura de la época de las colonias, se encuentra a unos 300 metros del centro del Municipio.	Casco urbano
Líbano	Plaza de Mercado	Es un sitio de construcción aproximada de 60 años de antigüedad donde se realiza el mercado de frutas, verduras y carnes, ademásposee la zona de restaurantes de gran aceptación por residentes y visitantes.	Casco urbano
Líbano	Tamara Teatro	Espacio para la presentación de artes escénicas del municipio del Líbano.	Casco urbano
Murillo	Iglesia Corregimiento el Bosque	Única infraestructura religiosa presente en el Corregimiento el Bosque.	Corregimiento el Bosque
Santa Isabel	El Capitolio	Primera vivienda construida por los primeros exploradores de la zona entre los 1880, por la Familia Camacho.	Centro Poblado Colón
Santa Isabel	La Gruta	Construida en 1940, haciendo homenaje a la Virgen de Fátima por la devoción de la familia residente en una vivienda cerca, esta devoción se debe por haber curado a uno de sus miembros.	Salida Villa Rica - Cabecera Municipal
Santa Isabel	Iglesia Santa Isabel de Hungría	Construida en 1940, por un arquitecto Antioqueño. Su modelo original estaba pensado en estilo gótico, sin embargo, el Obispo de la época, reiterando la naturaleza del municipio, autorizó la construcción de la obra con modelo tolimense.	Parque principal - cabecera municipal
Santa Isabel	Finca el Prado	Finca con más de 50 antigüedades de todas las épocas, así como el modelo de la casa, siendo esta construida a principios de siglo y residencia de una alta personalidad del Municipio en los 70, Luto Aguilar.	Vereda Buenavista
Santa Isabel	Casa de la Cultura	Espacio que promueve actividades de danza, teatro y música en el municipio de Santa Isabel.	Casco urbano
Santa Isabel	Biblioteca Pública "Pensando en el Futuro"	Biblioteca pública, para la consulta y el préstamo de libros, revistas y todo tipo de material que fortalezca los procesos académicos de la población.	Casco urbano
Venadillo	Parque Principal los Nevados	Es reconocida turísticamente por la oferta de avena tradicional y frítangas.	Casco urbano
Venadillo	Iglesia Santa Bárbara	Consagrada a la patrona Municipal, localizada sobre la Plaza central y declarada Monumento Municipal.	Casco urbano
Venadillo	Iglesia del Divino Niño	Sitio de interés cultural para la celebración de actividades eclesiásticas, localizada en el barrio Nuevo Armero.	Casco urbano
Venadillo	Casa de la Cultura de Venadillo	Tiene como función fomentar espacios de sano esparcimiento con los niños, niñas, jovenes, adultos y adulto mayor en el municipio de Venadillo.	Casco urbano
Venadillo	Biblioteca Camilo Karim Polanco	Biblioteca pública, para la consulta y el préstamo de libros, revistas y todo tipo de material que fortalezca los procesos académicos de la población.	Casco urbano

Id Mapa	Nombre	Este	Norte
1	Casa de la Cultura	890073,31	1036211,43
2	Casa Episcopal	890117,43	1036417,85
3	Catedral Nuestra Señora del Carmen	890470,03	1036314,69
4	El Capitolio, Santa Isabel	887136,53	1013014,8
5	Finca el Prado	888951,74	1013255,93
6	Iglesia Santa Isabel de Hungría	886670,28	1013133,16

Id Mapa	Nombre	Este	Norte
7	La Gruta, Santa Isabel	887148,85	1013012,32
8	Parque Principal los Nevados	905808,21	1013991,13
9	Parroquia Santa Bárbara	905814,91	1013934,83
10	Plaza de ferias	889873,51	1036047,26
11	Plaza de mercado	890267,04	1036241,89

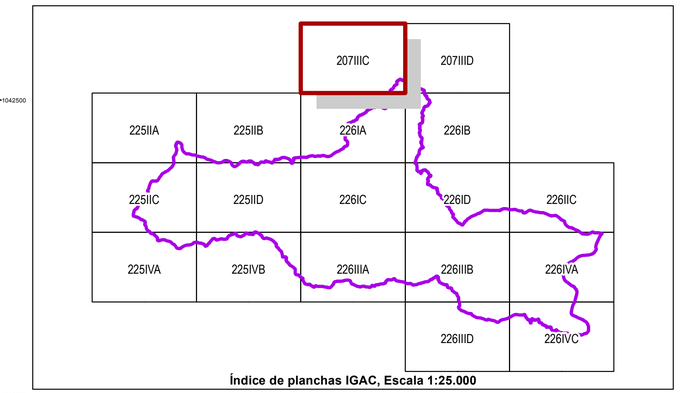

Índice de planchas IGAC, Escala 1:25.000

CORPORACIÓN AUTÓNOMA REGIONAL DE TOLIMA

ACTUALIZACIÓN POMCA
RÍO RECIO Y VENADILLO
Plan de Ordenación y Manejo de la Cuenca Hidrográfica

El futuro es de todos · Gobierno de Colombia · Fondo Adaptación · Corcuencas

CONTRATO N° 613 DEL 2015

CULTURAL
Plancha: 207IIIC
Pagina 1 of 18
Nombre mapa: 20 Cultural 25K RV

PROYECTO
FORMULACIÓN PLAN DE ORDENACIÓN Y MANEJO CUENCA HIDROGRÁFICA DE LOS RÍOS RÍO RECIO Y VENADILLO
Codigo: 2125-1

Aprobó	Consorcio POMCA 2014
Revisó	Corporación autónoma regional del Tolima – CORTOLIMA
Financió	Fondo Adaptación

CONVENCIONES

Límites	Via	Drenaje sencillo	Curvas de nivel
Límite cuenca	5-8 metros de ancho pavimentadas	Permanente	Indice
Límite veredal	5-8 metros de ancho sin pavimentar	Intermitente	Indice de Depresion
Límite municipal	2-5 metros de ancho pavimentadas	Laguna	Indice de Depresion aproximada
Limite Administrativo	2-5 metros de ancho sin pavimentar	Cuerpo de Agua	Intermedia
	Transitables en tiempo seco	Embalse	Intermedia de Depresion
			Suplemetaria

Leyenda temática

Sitios de interés cultural

0 0,225 0,45 0,9 1,35 1,8 2,25 Kilometros

Escala de Impresión 1:25.000 Escala deTrabajo 1:25000

SISTEMA DE REFERENCIA
Referencia: MAGNA Colombia Bogotá
Proyección: Transversal de Mercator
Latitud origen: 4,59620042
Longitud origen: -74.07750792
Falso norte: 1.000.000 m.
Falso este: 1.000.000 m.

FUENTE DE INFORMACIÓN
Cartografia temática:
Información procesada por:
- Consorcio Tolima ambiental
- Corporación de Cuencas del Tolima CORCUENCAS
- Corporacion Autonoma Regional del Tolima - CORTOLIMA
Cartografia básica:
Instituto Geográfico Agustín Codazzi - IGAC

Aprobación técnica: Coordinadora POMCA Corporación de Cuencas del Tolima - CORCUENCAS

Revisión técnica: Experto temático Corporación de Cuencas del Tolima - CORCUENCAS

Elaboración: Grupo técnico Corporación de Cuencas del Tolima - CORCUENCAS

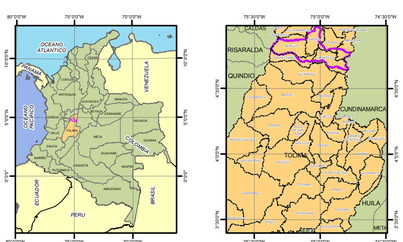

Departamento de Tolima y los Muncipios que componen la cuenca : Espinal, Flandes, Guamo, Róvira, San Luís y Valle de San Juan.

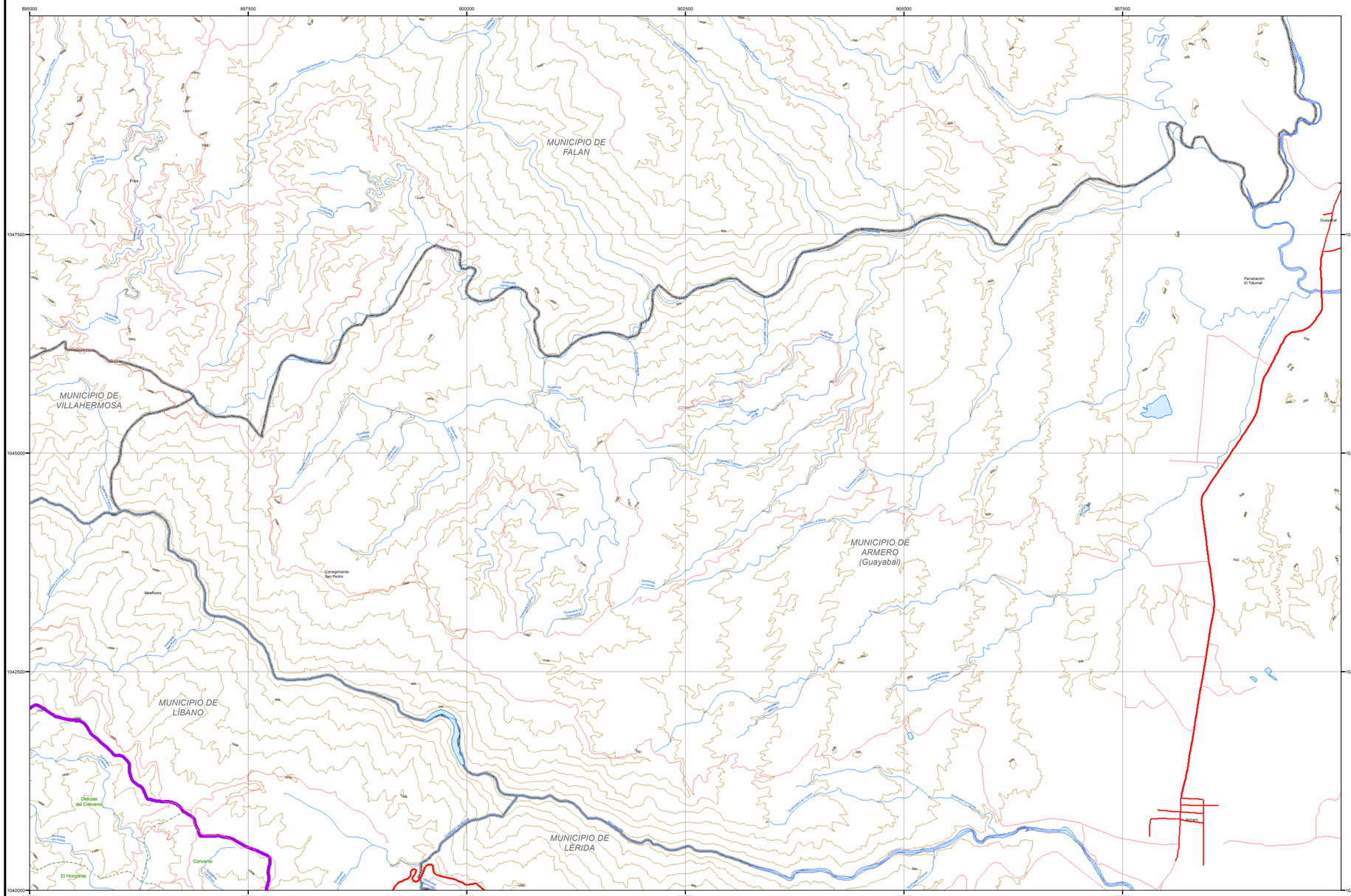

Leyenda Temática

Sitios de interés cultural cuenca hidrográfica río Recio y río Venadillo

MUNICIPIO	SITIOS DE INTERÉS CULTURAL	DESCRIPCIÓN	UBICACIÓN
Líbano	Casa de la Cultura	Es una edificación de tipo histórico la cual ofrece una gran variedad de la historia del municipio se encuentra a 300 metros del centro del Municipio.	Casco urbano
Líbano	Plaza de Ferias	Sitio de interés donde se realiza la feria equina la cual es un evento de renombre nacional y la cual se ha realizado desde hace más de 30 años Distancia 2 minutos del centro del Municipio.	Casco urbano
Líbano	Catedral Nuestra Señora del Carmen	Construida en el año 1962 con un estilo arquitectónico de tipo gótico	Casco urbano
Líbano	Casa Episcopal	Es una edificación de tipo colonial donde funciono la clínica del municipio y luego se remodelo para que fuera la vivienda del obispo de la diócesis Líbano-Honda, donde se puede observar la infraestructura de la época de las colonias, se encuentra a unos 300 metros del centro del Municipio.	Casco urbano
Líbano	Plaza de Mercado	Es un sitio de construcción aproximada de 60 años de antigüedad donde se realiza el mercado de frutas, verduras y carnes, además posee la zona de restaurantes de gran aceptación por residentes y visitantes.	Casco urbano
Líbano	Tamara Teatro	Espacio para la presentación de artes escénicas del municipio del Líbano.	Casco urbano
Murillo	Iglesia Corregimiento el Bosque	Única infraestructura religiosa presente en el Corregimiento el Bosque.	Corregimiento el Bosque
Santa Isabel	El Capitolio	Primera vivienda construida por los primeros exploradores de la zona entre los 1880, por la Familia Camacho.	Centro Poblado Colón
Santa Isabel	La Gruta	Construida en 1940, haciendo homenaje a la Virgen de Fátima por la devoción de la familia residente en una vivienda cerca, esta devoción se debe por haber curado a uno de sus miembros.	Salida Villa Rica - Cabecera Municipal
Santa Isabel	Iglesia Santa Isabel de Hungría	Construida en 1940, por un arquitecto Antioqueño. Su modelo original estaba pensado en estilo gótico, sin embargo, el Obispo de la época, reiterando la naturaleza del municipio, autorizó la construcción de la obra con modelo tolimense.	Parque principal - cabecera municipal
Santa Isabel	Finca el Prado	Finca con más de 50 antigüedades de todas las épocas, así como el modelo de la casa, siendo esta construida a principios de siglo y residencia de una alta personalidad del Municipio en los 70, Luto Aguilar.	Vereda Buenavista
Santa Isabel	Casa de la Cultura	Espacio que promueve actividades de danza, teatro y música en el municipio de Santa Isabel.	Casco urbano
Santa Isabel	Biblioteca Pública "Pensando en el Futuro"	Biblioteca pública, para la consulta y el préstamo de libros, revistas y todo tipo de material que fortalezca los procesos académicos de la población.	Casco urbano
Venadillo	Parque Principal los Nevados	Es reconocida turísticamente por la oferta de avena tradicional y frítangas.	Casco urbano
Venadillo	Iglesia Santa Bárbara	Consagrada a la patrona Municipal, localizada sobre la Plaza central y declarada Monumento Municipal.	Casco urbano
Venadillo	Iglesia del Divino Niño	Sitio de interés cultural para la celebración de actividades eclesiásticas, localizada en el barrio Nuevo Armero.	Casco urbano
Venadillo	Casa de la Cultura de Venadillo	Tiene como función fomentar espacios de sano esparcimiento con los niños, niñas, jóvenes, adultos y adulto mayor en el municipio de Venadillo.	Casco urbano
Venadillo	Biblioteca Camilo Karim Polanco	Biblioteca pública, para la consulta y el préstamo de libros, revistas y todo tipo de material que fortalezca los procesos académicos de la población.	Casco urbano

Id Mapa	Nombre	Este	Norte
1	Casa de la Cultura	890073,31	1036211,43
2	Casa Episcopal	890117,43	1036417,85
3	Catedral Nuestra Señora del Carmen	890470,03	1036314,69
4	El Capitolio, Santa Isabel	887136,53	1013014,8
5	Finca el Prado	888951,74	1013255,93
6	Iglesia Santa Isabel de Hungría	886670,28	1013133,16

Id Mapa	Nombre	Este	Norte
7	La Gruta, Santa Isabel	887148,85	1013012,32
8	Parque Principal los Nevados	905808,21	1013991,13
9	Parroquia Santa Bárbara	905814,91	1013934,83
10	Plaza de ferias	889873,51	1036047,26
11	Plaza de mercado	890267,04	1036241,89

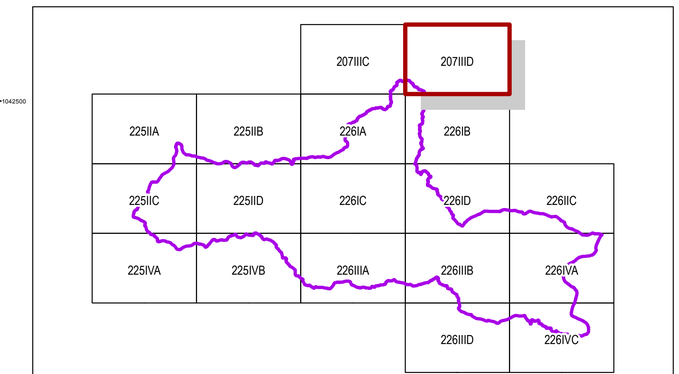

Índice de planchas IGAC, Escala 1:25.000

CORPORACIÓN AUTÓNOMA REGIONAL DE TOLIMA

ACTUALIZACIÓN POMCA RÍO RECIO Y VENADILLO
Plan de Ordenación y Manejo de la Cuenca Hidrográfica

El futuro es de todos · Gobierno de Colombia · Fondo Adaptación · Corcuencas

CONTRATO N° 613 DEL 2015

CULTURAL
Plancha: 207IIID
Pagina 2 of 18
Nombre mapa: 20 Cultural 25K RV

PROYECTO
FORMULACIÓN PLAN DE ORDENACIÓN Y MANEJO CUENCA HIDROGRÁFICA DE LOS RÍOS RÍO RECIO Y VENADILLO
Codigo: 2125-1

Aprobó	Consorcio POMCA 2014
Revisó	Corporación autónoma regional del Tolima – CORTOLIMA
Financió	Fondo Adaptación

CONVENCIONES

Límites	Vía	Drenaje sencillo	Curvas de nivel
Límite cuenca	5-8 metros de ancho pavimentadas	Permanente	Indice
Límite veredal	5-8 metros de ancho sin pavimentar	Intermitente	Indice de Depresion
Límite municipal	2-5 metros de ancho pavimentadas	Laguna	Indice de Depresion aproximada
Limite Administrativo	2-5 metros de ancho sin pavimentar	Cuerpo de Agua	Intermedia
	Transitables en tiempo seco	Embalse	Intermedia de Depresion
			Suplemetaria

Leyenda temática

Sitios de interés cultural

0 0.225 0.45 0.9 1.35 1.8 2.25 Kilometros

Escala de Impresión 1:25.000 Escala deTrabajo 1:25000

SISTEMA DE REFERENCIA
Referencia: MAGNA Colombia Bogotá
Proyección: Transversal de Mercator
Latitud origen: 4,59620042
Longitud origen: -74,07750792
Falso norte: 1.000.000 m.
Falso este: 1.000.000 m.

FUENTE DE INFORMACIÓN
Cartografia temática:
Información procesada por:
- Consorcio Tolima ambiental
- Corporación de Cuencas del Tolima CORCUENCAS
- Corporacion Autonoma Regional del Tolima - CORTOLIMA
Cartografia básica:
Instituto Geográfico Agustín Codazzi - IGAC

Aprobación técnica: Coordinadora POMCA Corporación de Cuencas del Tolima - CORCUENCAS

Revisión técnica: Experto temático Corporación de Cuencas del Tolima - CORCUENCAS

Elaboración: Grupo técnico Corporación de Cuencas del Tolima - CORCUENCAS

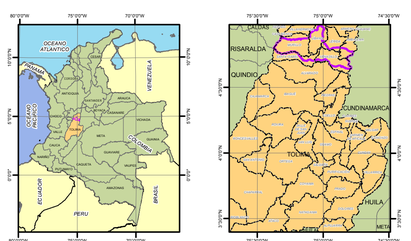

Departamento de Tolima y los Municipios que componen la cuenca : Espinal, Flandes, Guamo, Róvira, San Luís y Valle de San Juan.

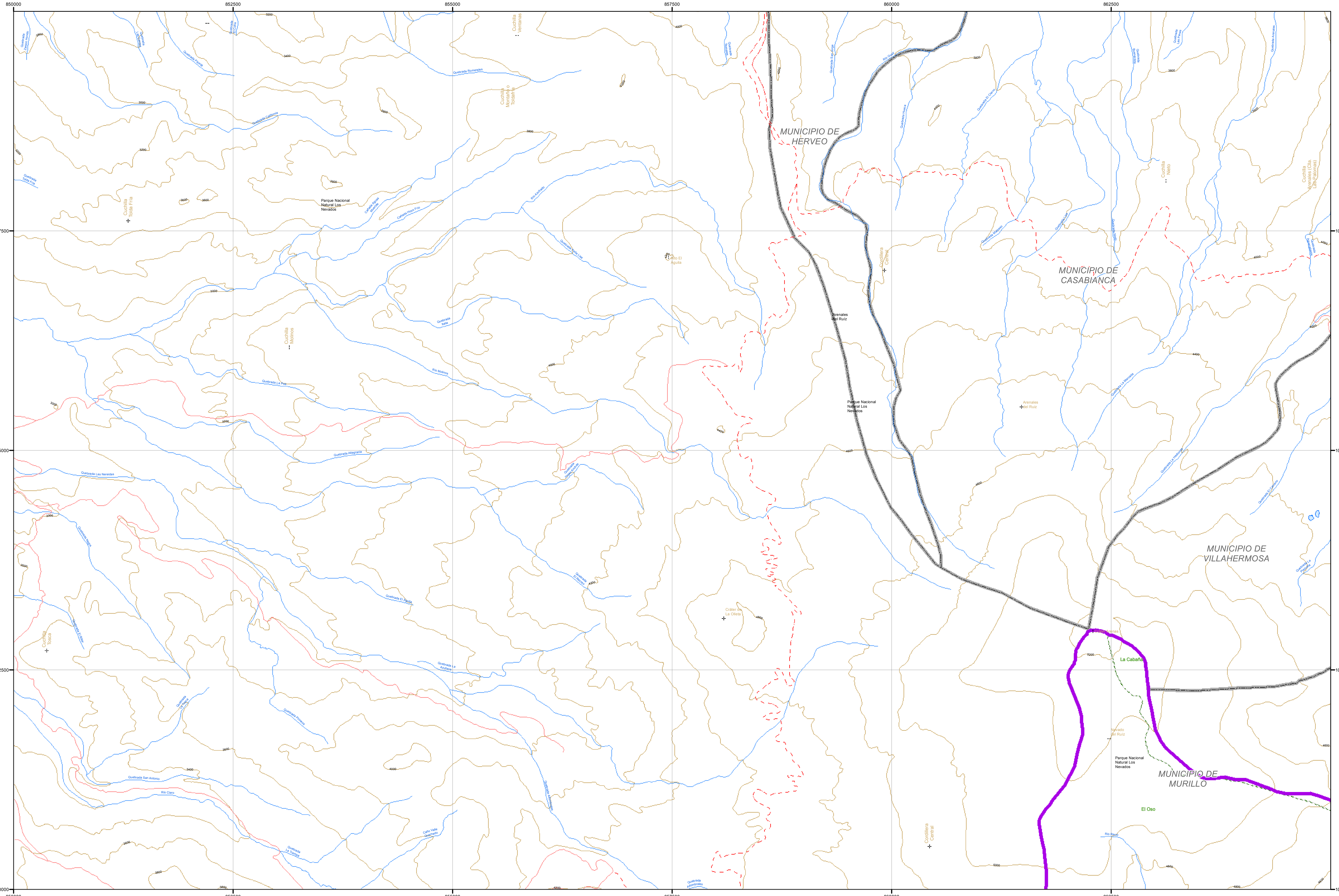

Leyenda Temática

Sitios de interés cultural cuenca hidrográfica río Recio y río Venadillo

MUNICIPIO	SITIOS DE INTERÉS CULTURAL	DESCRIPCIÓN	UBICACIÓN
Líbano	Casa de la Cultura	Es una edificación de tipo histórico la cual ofrece una gran variedad de la historia del municipio se encuentra a 300 metros del centro del Municipio.	Casco urbano
Líbano	Plaza de Ferias	Sitio de interés donde se realiza la feria equina la cual es un evento de renombre nacional y la cual se ha realizado desde hace más de 30 años Distancia 2 minutos del centro del Municipio.	Casco urbano
Líbano	Catedral Nuestra Señora del Carmen	Construida en el año 1962 con un estilo arquitectónico de tipo gótico.	Casco urbano
Líbano	Casa Episcopal	Es una edificación de tipo colonial donde funciono la clínica del municipio y luego se remodelo para que fuera la vivienda del obispo de la diócesis Líbano-Honda, donde se puede observar la infraestructura de la época de las colonias, se encuentra a unos 300 metros del centro del Municipio.	Casco urbano
Líbano	Plaza de Mercado	Es un sitio de construcción aproximada de 60 años de antigüedad donde se realiza el mercado de frutas, verduras y carnes, ademásposee la zona de restaurantes de gran aceptación por residentes y visitantes.	Casco urbano
Líbano	Tamara Teatro	Espacio para la presentación de artes escénicas del municipio del Líbano.	Casco urbano
Murillo	Iglesia Corregimiento el Bosque	Única infraestructura religiosa presente en el Corregimiento el Bosque.	Corregimiento el Bosque
Santa Isabel	El Capitolio	Primera vivienda construida por los primeros exploradores de la zona entre los 1880, por la Familia Camacho.	Centro Poblado Colón
Santa Isabel	La Gruta	Construida en 1940, haciendo homenaje a la Virgen de Fátima por la devoción de la familia residente en una vivienda cerca, esta devoción se debe por haber curado a uno de sus miembros.	Salida Villa Rica - Cabecera Municipal
Santa Isabel	Iglesia Santa Isabel de Hungría	Construida en 1940, por un arquitecto Antioqueño, Su modelo original estaba pensado en estilo gótico, sin embargo, el Obispo de la época, reiterando la naturaleza del municipio, autorizó la construcción de la obra con modelo tolimense.	Parque principal - cabecera municipal
Santa Isabel	Finca el Prado	Finca con más de 50 antigüedades de todas las épocas, así como el modelo de la casa, siendo esta construida a principios de siglo y residencia de una alta personalidad del Municipio en los 70, Luto Aguilar.	Vereda Buenavista
Santa Isabel	Casa de la Cultura	Espacio que promueve actividades de danza, teatro y música en el municipio de Santa Isabel.	Casco urbano
Santa Isabel	Biblioteca Pública "Pensando en el Futuro"	Biblioteca pública, para la consulta y el préstamo de libros, revistas y todo tipo de material que fortalezca los procesos académicos de la población.	Casco urbano
Venadillo	Parque Principal los Nevados	Es reconocida turísticamente por la oferta de avena tradicional y fritangas.	Casco urbano
Venadillo	Iglesia Santa Bárbara	Consagrada a la patrona Municipal, localizada sobre la Plaza central y declarada Monumento Municipal.	Casco urbano
Venadillo	Iglesia del Divino Niño	Sitio de interés cultural para la celebración de actividades eclesiásticas, localizada en el barrio Nuevo Armero.	Casco urbano
Venadillo	Casa de la Cultura de Venadillo	Tiene como función fomentar espacios de sano esparcimiento con los niños, niñas, jóvenes, adultos y adulto mayor en el municipio de Venadillo.	Casco urbano
Venadillo	Biblioteca Camilo Karim Polanco	Biblioteca pública, para la consulta y el préstamo de libros, revistas y todo tipo de material que fortalezca los procesos académicos de la población.	Casco urbano

Id Mapa	Nombre	Este	Norte
1	Casa de la Cultura	890073,31	1036211,43
2	Casa Episcopal	890117,43	1036417,85
3	Catedral Nuestra Señora del Carmen	890470,03	1036314,69
4	El Capitolio, Santa Isabel	887136,53	1013014,8
5	Finca el Prado	888951,74	1013255,93
6	Iglesia Santa Isabel de Hungría	886670,28	1013133,16

Id Mapa	Nombre	Este	Norte
7	La Gruta, Santa Isabel	887148,85	1013012,32
8	Parque Principal los Nevados	905808,21	1013991,13
9	Parroquia Santa Bárbara	905814,91	1013934,83
10	Plaza de ferias	889873,51	1036047,26
11	Plaza de mercado	890267,04	1036241,89

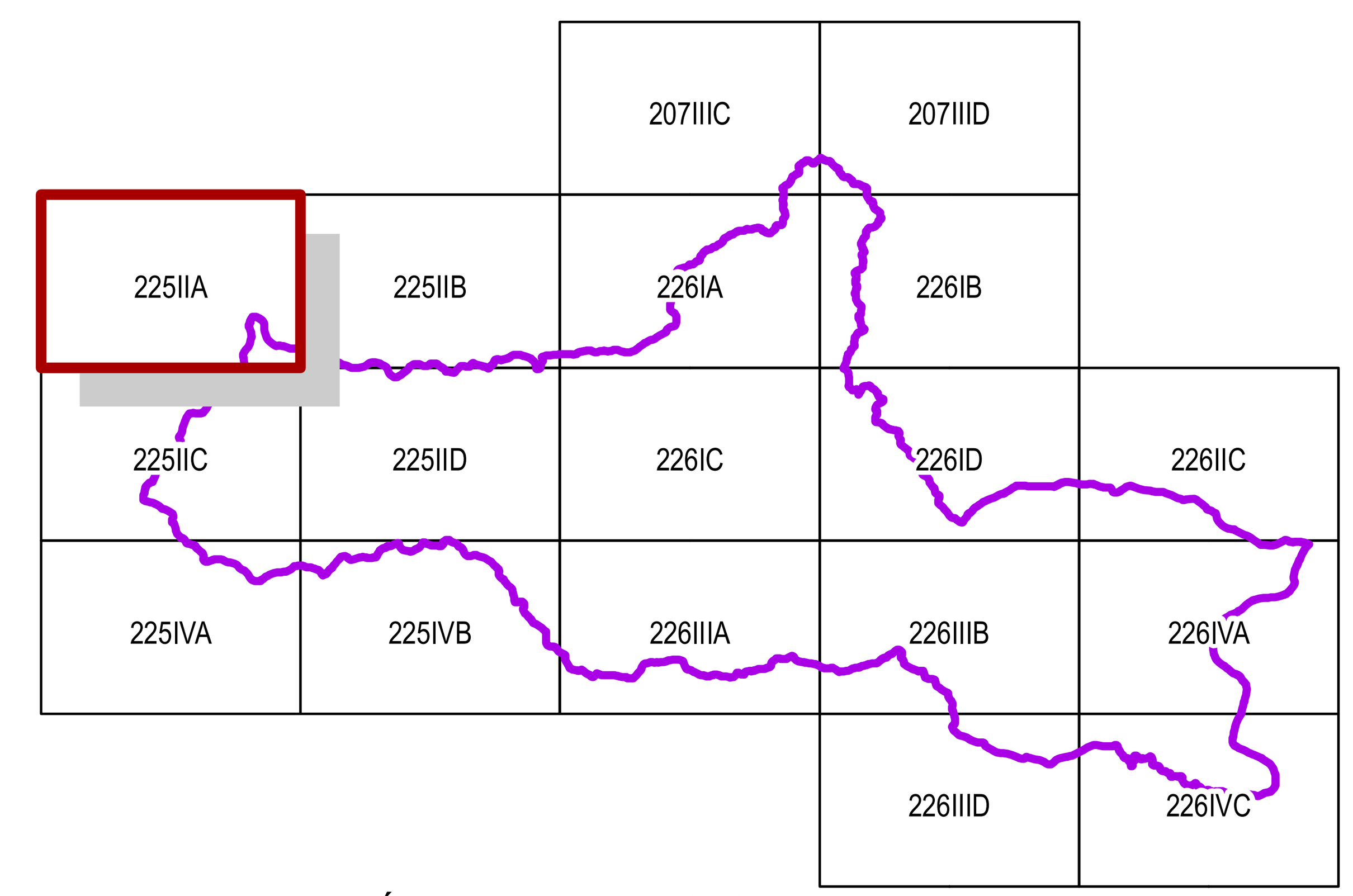

Índice de planchas IGAC, Escala 1:25.000

CORPORACIÓN AUTÓNOMA REGIONAL DE TOLIMA

ACTUALIZACIÓN POMCA RÍO RECIO Y VENADILLO
Plan de Ordenación y Manejo de la Cuenca Hidrográfica

CONTRATO N° 613 DEL 2015

CULTURAL
Plancha: 225IIA
Pagina 3 of 18
Nombre mapa: 20 Cultural 25K RV

PROYECTO
FORMULACIÓN PLAN DE ORDENACIÓN Y MANEJO CUENCA HIDROGRÁFICA DE LOS RÍOS RÍO RECIO Y VENADILLO
Codigo: 2125-1

Aprobó	Consorcio POMCA 2014
Revisó	Corporación autónoma regional del Tolima – CORTOLIMA
Financió	Fondo Adaptación

CONVENCIONES

Límites
- Límite cuenca
- Límite veredal
- Límite municipal
- Limite Administrativo

Via
- 5-8 metros de ancho pavimentadas
- 5-8 metros de ancho sin pavimentar
- 2-5 metros de ancho pavimentadas
- 2-5 metros de ancho sin pavimentar
- Transitables en tiempo seco

Drenaje sencillo
- Permanente
- Intermitente
- Laguna
- Cuerpo de Agua
- Embalse

Curvas de nivel
- Indice
- Indice de Depresion
- Indice de Depresion aproximada
- Intermedia
- Intermedia de Depresion
- Suplemetaria

Leyenda temática
- Sitios de interés cultural

0 0,225 0,45 0,9 1,35 1,8 2,25 Kilometros

Escala de Impresión 1:25.000 Escala deTrabajo 1:25000

SISTEMA DE REFERENCIA
Referencia: MAGNA Colombia Bogotá
Proyección: Transversal de Mercator
Latitud origen: 4,59620042
Longitud origen: -74.07750792
Falso norte: 1.000.000 m.
Falso este: 1.000.000 m.

FUENTE DE INFORMACIÓN
Cartografia temática:
Información procesada por:
- Consorcio Tolima ambiental
- Corporación de Cuencas del Tolima CORCUENCAS
- Corporacion Autonoma Regional del Tolima - CORTOLIMA
Cartografia básica:
Instituto Geográfico Agustín Codazzi - IGAC

Aprobación técnica: Coordinadora POMCA Corporación de Cuencas del Tolima - CORCUENCAS

Revisión técnica: Experto temático Corporación de Cuencas del Tolima - CORCUENCAS

Elaboración: Grupo técnico Corporación de Cuencas del Tolima - CORCUENCAS

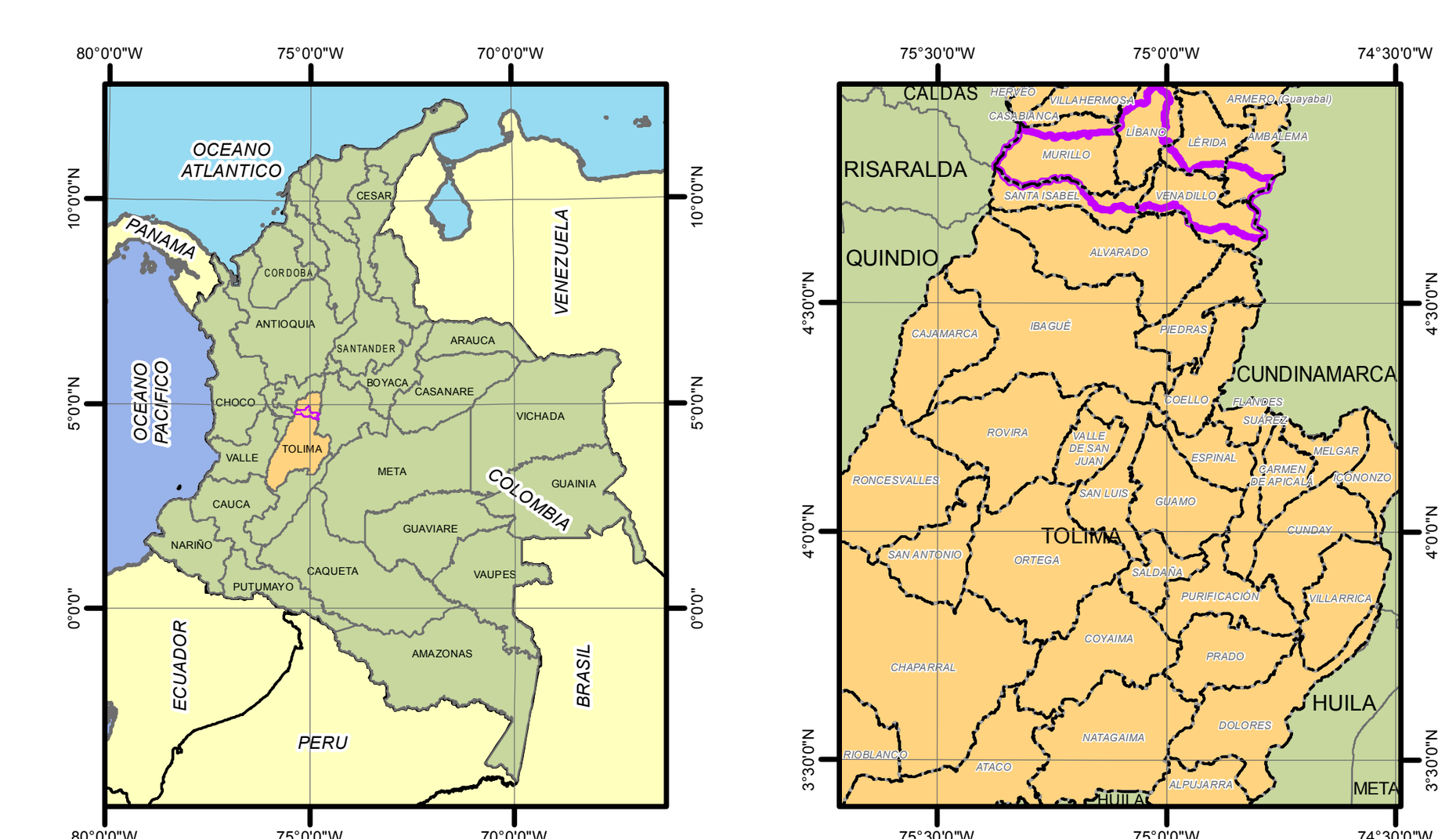

Departamento de Tolima y los Muncipios que componen la cuenca : Espinal, Flandes, Guamo, Róvira, San Luís y Valle de San Juan.

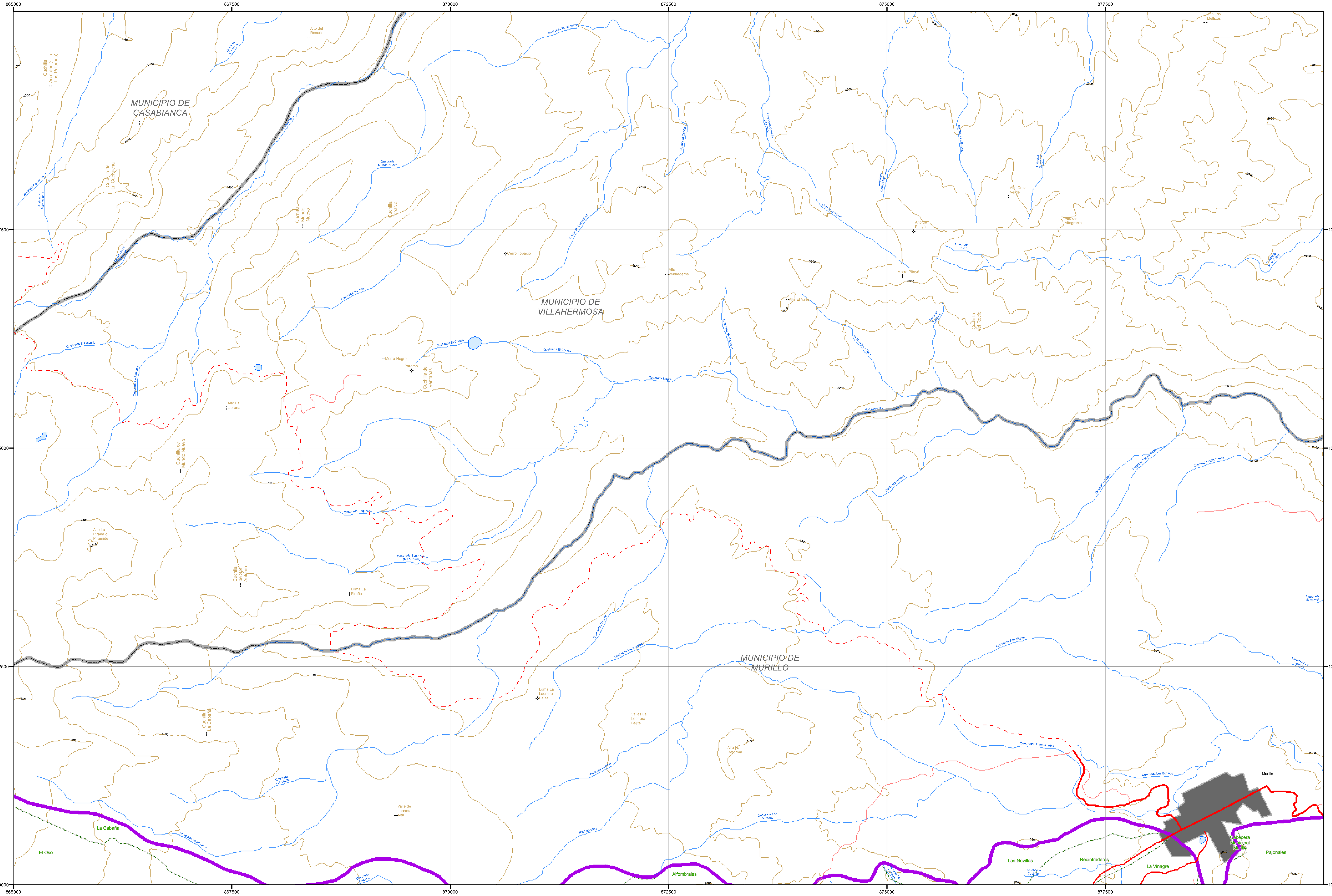

Leyenda Temática

Sitios de interés cultural cuenca hidrográfica río Recio y río Venadillo

MUNICIPIO	SITIOS DE INTERÉS CULTURAL	DESCRIPCIÓN	UBICACIÓN
Líbano	Casa de la Cultura	Es una edificación de tipo histórico la cual ofrece una gran variedad de la historia del municipio se encuentra a 300 metros del centro del Municipio.	Casco urbano
Líbano	Plaza de Ferias	Sitio de interés donde se realiza la feria equina la cual es un evento de renombre nacional y la cual se ha realizado desde hace más de 30 años Distancia 2 minutos del centro del Municipio.	Casco urbano
Líbano	Catedral Nuestra Señora del Carmen	Construida en el año 1962 con un estilo arquitectónico de tipo gótico.	Casco urbano
Líbano	Casa Episcopal	Es una edificación de tipo colonial donde funciono la clínica del municipio y luego se remodelo para que fuera la vivienda del obispo de la diócesis Líbano-Honda, donde se puede observar la infraestructura de la época de las colonias, se encuentra a unos 300 metros del centro del Municipio.	Casco urbano
Líbano	Plaza de Mercado	Es un sitio de construcción aproximada de 60 años de antigüedad donde se realiza el mercado de frutas, verduras y carnes, ademásposee la zona de restaurantes de gran aceptación por residentes y visitantes.	Casco urbano
Líbano	Tamara Teatro	Espacio para la presentación de artes escénicas del municipio del Líbano.	Casco urbano
Murillo	Iglesia Corregimiento el Bosque	Única infraestructura religiosa presente en el Corregimiento el Bosque.	Corregimiento el Bosque
Santa Isabel	El Capitolio	Primera vivienda construida por los primeros exploradores de la zona entre los 1880, por la Familia Camacho.	Centro Poblado Colón
Santa Isabel	La Gruta	Construida en 1940, haciendo homenaje a la Virgen de Fátima por la devoción de la familia residente en una vivienda cerca, esta devoción se debe por haber curado a uno de sus miembros.	Salida Villa Rica - Cabecera Municipal
Santa Isabel	Iglesia Santa Isabel de Hungría	Construida en 1940, por un arquitecto Antioqueño, Su modelo original estaba pensado en estilo gótico, sin embargo, el Obispo de la época, reiterando la naturaleza del municipio, autorizó la construcción de la obra con modelo tolimense.	Parque principal - cabecera municipal
Santa Isabel	Finca el Prado	Finca con más de 50 antigüedades de todas las épocas, así como el modelo de la casa, siendo esta construida a principios de siglo y residencia de una alta personalidad del Municipio en los 70, Luto Aguilar.	Vereda Buenavista
Santa Isabel	Casa de la Cultura	Espacio que promueve actividades de danza, teatro y música en el municipio de Santa Isabel.	Casco urbano
Santa Isabel	Biblioteca Pública “Pensando en el Futuro”	Biblioteca pública, para la consulta y el préstamo de libros, revistas y todo tipo de material que fortalezca los procesos académicos de la población.	Casco urbano
Venadillo	Parque Principal los Nevados	Es reconocida turísticamente por la oferta de avena tradicional y fritangas.	Casco urbano
Venadillo	Iglesia Santa Bárbara	Consagrada a la patrona Municipal, localizada sobre la Plaza central y declarada Monumento Municipal.	Casco urbano
Venadillo	Iglesia del Divino Niño	Sitio de interés cultural para la celebración de actividades eclesiásticas, localizada en el barrio Nuevo Armero.	Casco urbano
Venadillo	Casa de la Cultura de Venadillo	Tiene como función fomentar espacios de sano esparcimiento con los niños, niñas, jóvenes, adultos y adulto mayor en el municipio de Venadillo.	Casco urbano
Venadillo	Biblioteca Camilo Karim Polanco	Biblioteca pública, para la consulta y el préstamo de libros, revistas y todo tipo de material que fortalezca los procesos académicos de la población.	Casco urbano

Id Mapa	Nombre	Este	Norte
1	Casa de la Cultura	890073,31	1036211,43
2	Casa Episcopal	890117,43	1036417,85
3	Catedral Nuestra Señora del Carmen	890470,03	1036314,69
4	El Capitolio, Santa Isabel	887136,53	1013014,8
5	Finca el Prado	888951,74	1013255,93
6	Iglesia Santa Isabel de Hungría	886670,28	1013133,16

Id Mapa	Nombre	Este	Norte
7	La Gruta, Santa Isabel	887148,85	1013012,32
8	Parque Principal los Nevados	905808,21	1013991,13
9	Parroquia Santa Bárbara	905814,91	1013934,83
10	Plaza de ferias	889873,51	1036047,26
11	Plaza de mercado	890267,04	1036241,89

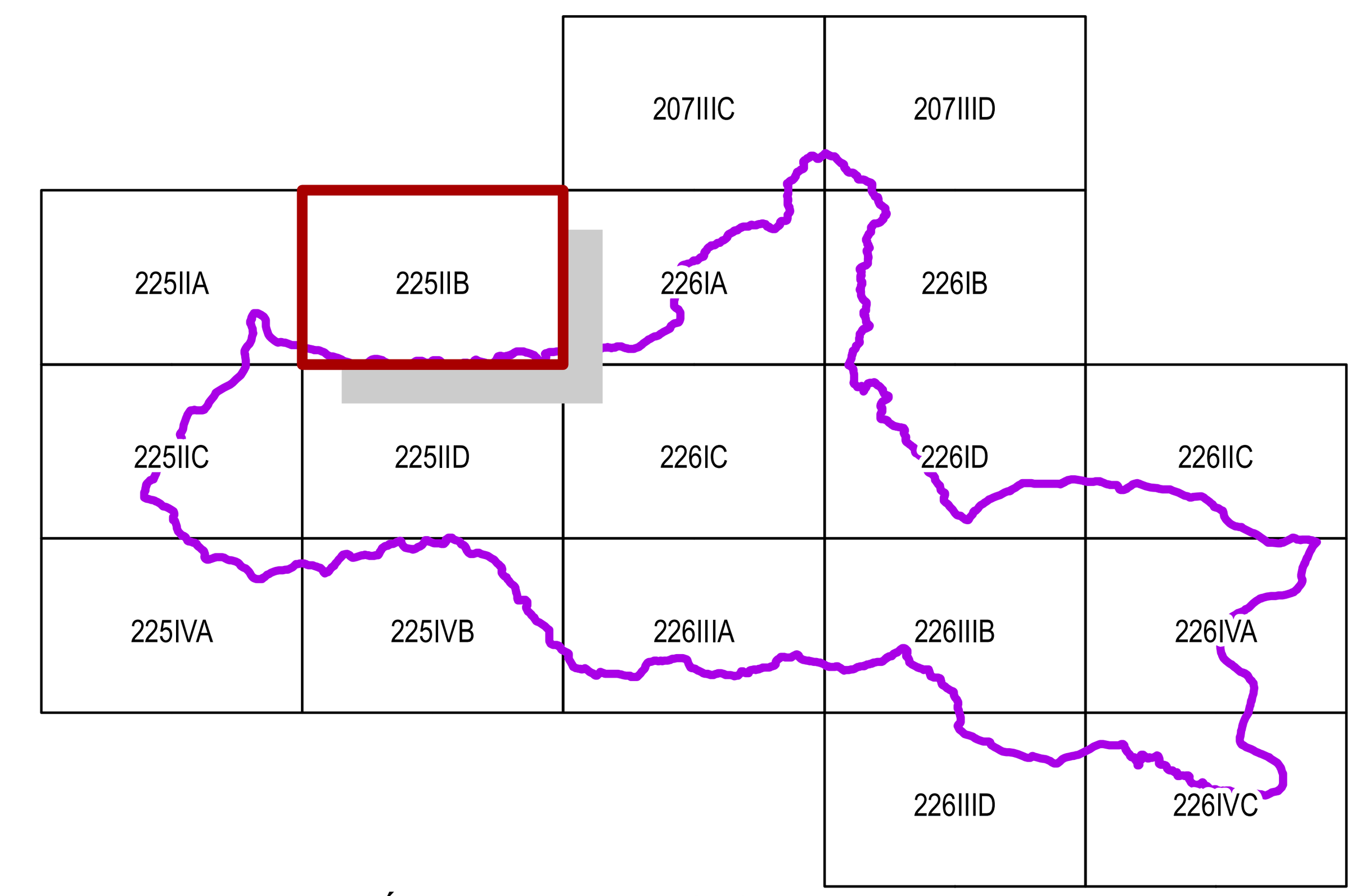

Índice de planchas IGAC, Escala 1:25.000

CORPORACIÓN AUTÓNOMA REGIONAL DE TOLIMA

ACTUALIZACIÓN POMCA
RÍO RECIO Y VENADILLO
Plan de Ordenación y Manejo de la Cuenca Hidrográfica

CONTRATO N° 613 DEL 2015

CULTURAL
Plancha: 225IIB
Pagina 4 of 18
Nombre mapa: 20 Cultural 25K RV

PROYECTO
FORMULACIÓN PLAN DE ORDENACIÓN Y MANEJO CUENCA HIDROGRÁFICA DE LOS RÍOS RÍO RECIO Y VENADILLO
Codigo: 2125-1

Aprobó	Consorcio POMCA 2014
Revisó	Corporación autónoma regional del Tolima – CORTOLIMA
Financió	Fondo Adaptación

CONVENCIONES

Límites: Límite cuenca; Límite veredal; Límite municipal; Limite Administrativo

Via: 5-8 metros de ancho pavimentadas; 5-8 metros de ancho sin pavimentar; 2-5 metros de ancho pavimentadas; 2-5 metros de ancho sin pavimentar; Transitables en tiempo seco

Drenaje sencillo: Permanente; Intermitente; Laguna; Cuerpo de Agua; Embalse

Curvas de nivel: Indice; Indice de Depresion; Indice de Depresion aproximada; Intermedia; Intermedia de Depresion; Suplemetaria

Leyenda temática

Sitios de interés cultural

0 0,225 0,45 0,9 1,35 1,8 2,25 Kilometros

Escala de Impresión 1:25.000 — Escala deTrabajo 1:25000

SISTEMA DE REFERENCIA
Referencia: MAGNA Colombia Bogotá
Proyección: Transversal de Mercator
Latitud origen: 4,59620042
Longitud origen: -74.07750792
Falso norte: 1.000.000 m.
Falso este: 1.000.000 m.

FUENTE DE INFORMACIÓN
Cartografia temática:
Información procesada por:
- Consorcio Tolima ambiental
- Corporación de Cuencas del Tolima CORCUENCAS
- Corporacion Autonoma Regional del Tolima - CORTOLIMA
Cartografia básica:
Instituto Geográfico Agustín Codazzi - IGAC

Aprobación técnica: Coordinadora POMCA Corporación de Cuencas del Tolima - CORCUENCAS

Revisión técnica: Experto temático Corporación de Cuencas del Tolima - CORCUENCAS

Elaboración: Grupo técnico Corporación de Cuencas del Tolima - CORCUENCAS

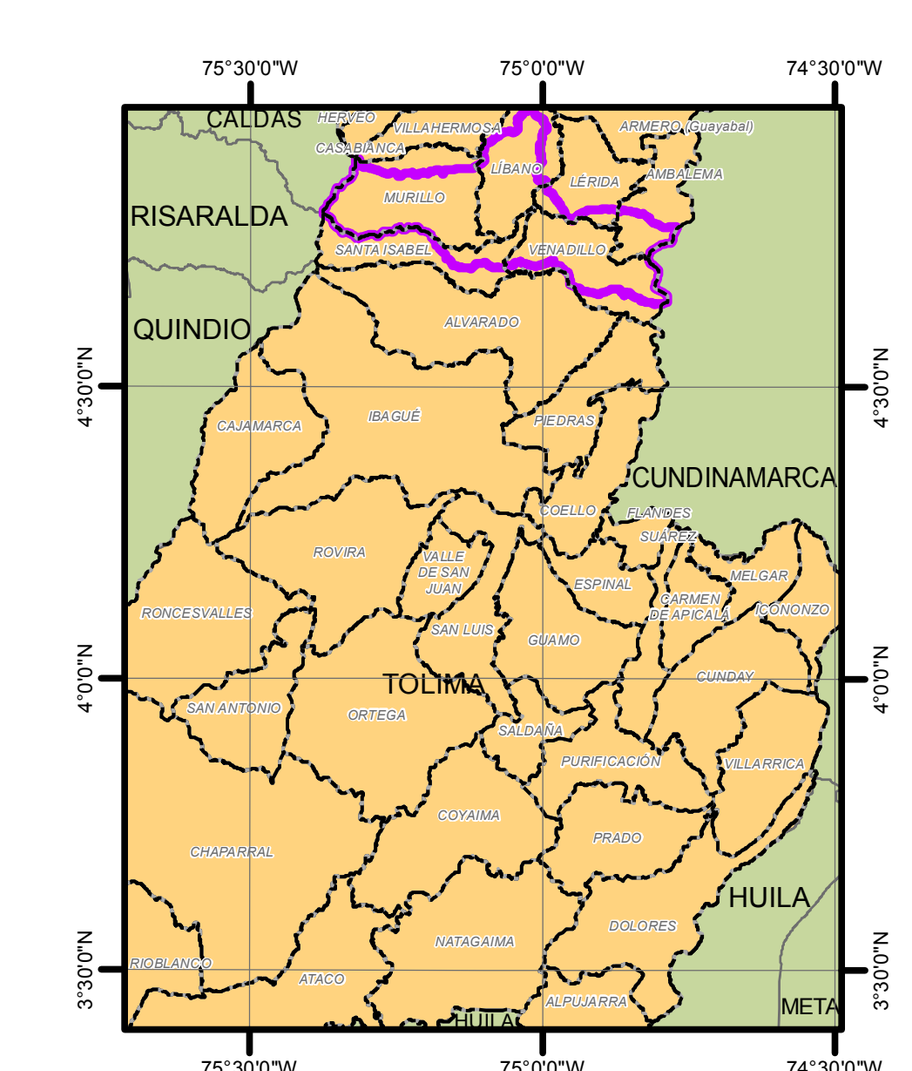

Departamento de Tolima y los Muncipios que componen la cuenca : Espinal, Flandes, Guamo, Róvira, San Luís y Valle de San Juan.

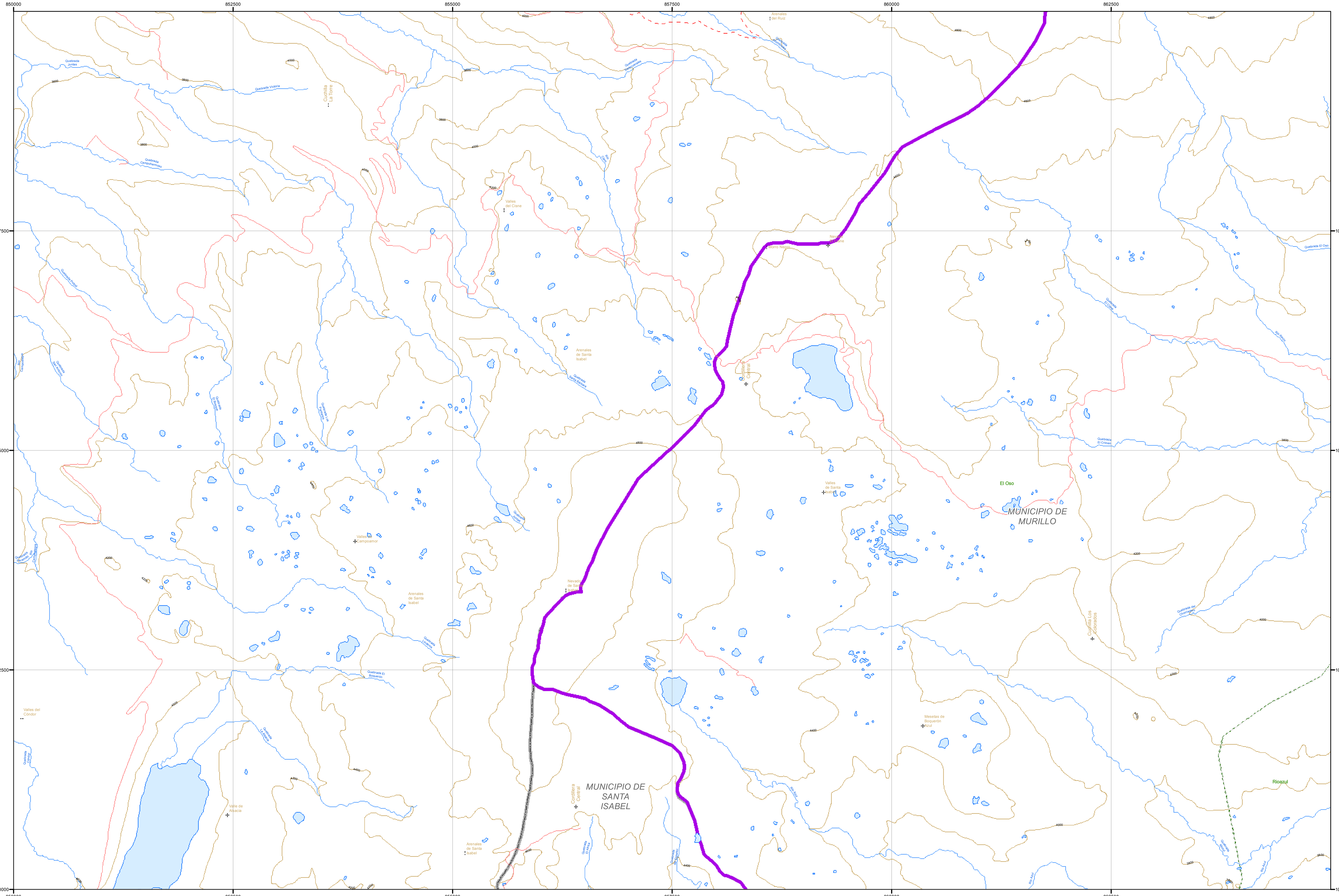

Leyenda Temática

Sitios de interés cultural cuenca hidrográfica río Recio y río Venadillo

MUNICIPIO	SITIOS DE INTERÉS CULTURAL	DESCRIPCIÓN	UBICACIÓN
Líbano	Casa de la Cultura	Es una edificación de tipo histórico la cual ofrece una gran variedad de la historia del municipio se encuentra a 300 metros del centro del Municipio.	Casco urbano
Líbano	Plaza de Ferias	Sitio de interés donde se realiza la feria equina la cual es un evento de renombre nacional y la cual se ha realizado desde hace más de 30 años Distancia 2 minutos del centro del Municipio.	Casco urbano
Líbano	Catedral Nuestra Señora del Carmen	Construida en el año 1962 con un estilo arquitectónico de tipo gótico.	Casco urbano
Líbano	Casa Episcopal	Es una edificación de tipo colonial donde funciono la clínica del municipio y luego se remodelo para que fuera la vivienda del obispo de la diócesis Líbano-Honda, donde se puede observar la infraestructura de la época de las colonias, se encuentra a unos 300 metros del centro del Municipio.	Casco urbano
Líbano	Plaza de Mercado	Es un sitio de construcción aproximada de 60 años de antigüedad donde se realiza el mercado de frutas, verduras y carnes, ademásposee la zona de restaurantes de gran aceptación por residentes y visitantes.	Casco urbano
Líbano	Tamara Teatro	Espacio para la presentación de artes escénicas del municipio del Líbano.	Casco urbano
Murillo	Iglesia Corregimiento el Bosque	Única infraestructura religiosa presente en el Corregimiento el Bosque.	Corregimiento el Bosque
Santa Isabel	El Capitolio	Primera vivienda construida por los primeros exploradores de la zona entre los 1880, por la Familia Camacho.	Centro Poblado Colón
Santa Isabel	La Gruta	Construida en 1940, haciendo homenaje a la Virgen de Fátima por la devoción de la familia residente en una vivienda cerca, esta devoción se debe por haber curado a uno de sus miembros.	Salida Villa Rica - Cabecera Municipal
Santa Isabel	Iglesia Santa Isabel de Hungría	Construida en 1940, por un arquitecto Antioqueño, Su modelo original estaba pensado en estilo gótico, sin embargo, el Obispo de la época, reiterando la naturaleza del municipio, autorizó la construcción de la obra con modelo tolimense.	Parque principal - cabecera municipal
Santa Isabel	Finca el Prado	Finca con más de 50 antigüedades de todas las épocas, así como el modelo de la casa, siendo esta construida a principios de siglo y residencia de una alta personalidad del Municipio en los 70, Luto Aguilar.	Vereda Buenavista
Santa Isabel	Casa de la Cultura	Espacio que promueve actividades de danza, teatro y música en el municipio de Santa Isabel.	Casco urbano
Santa Isabel	Biblioteca Pública "Pensando en el Futuro"	Biblioteca pública, para la consulta y el préstamo de libros, revistas y todo tipo de material que fortalezca los procesos académicos de la población.	Casco urbano
Venadillo	Parque Principal los Nevados	Es reconocida turísticamente por la oferta de avena tradicional y fritangas.	Casco urbano
Venadillo	Iglesia Santa Bárbara	Consagrada a la patrona Municipal, localizada sobre la Plaza central y declarada Monumento Municipal.	Casco urbano
Venadillo	Iglesia del Divino Niño	Sitio de interés cultural para la celebración de actividades eclesiásticas, localizada en el barrio Nuevo Armero.	Casco urbano
Venadillo	Casa de la Cultura de Venadillo	Tiene como función fomentar espacios de sano esparcimiento con los niños, niñas, jóvenes, adultos y adulto mayor en el municipio de Venadillo.	Casco urbano
Venadillo	Biblioteca Camilo Karim Polanco	Biblioteca pública, para la consulta y el préstamo de libros, revistas y todo tipo de material que fortalezca los procesos académicos de la población.	Casco urbano

Id Mapa	Nombre	Este	Norte
1	Casa de la Cultura	890073,31	1036211,43
2	Casa Episcopal	890117,43	1036417,85
3	Catedral Nuestra Señora del Carmen	890470,03	1036314,69
4	El Capitolio, Santa Isabel	887136,53	1013014,8
5	Finca el Prado	888951,74	1013255,93
6	Iglesia Santa Isabel de Hungría	886670,28	1013133,16

Id Mapa	Nombre	Este	Norte
7	La Gruta, Santa Isabel	887148,85	1013012,32
8	Parque Principal los Nevados	905808,21	1013991,13
9	Parroquia Santa Bárbara	905814,91	1013934,83
10	Plaza de ferias	889873,51	1036047,26
11	Plaza de mercado	890267,04	1036241,89

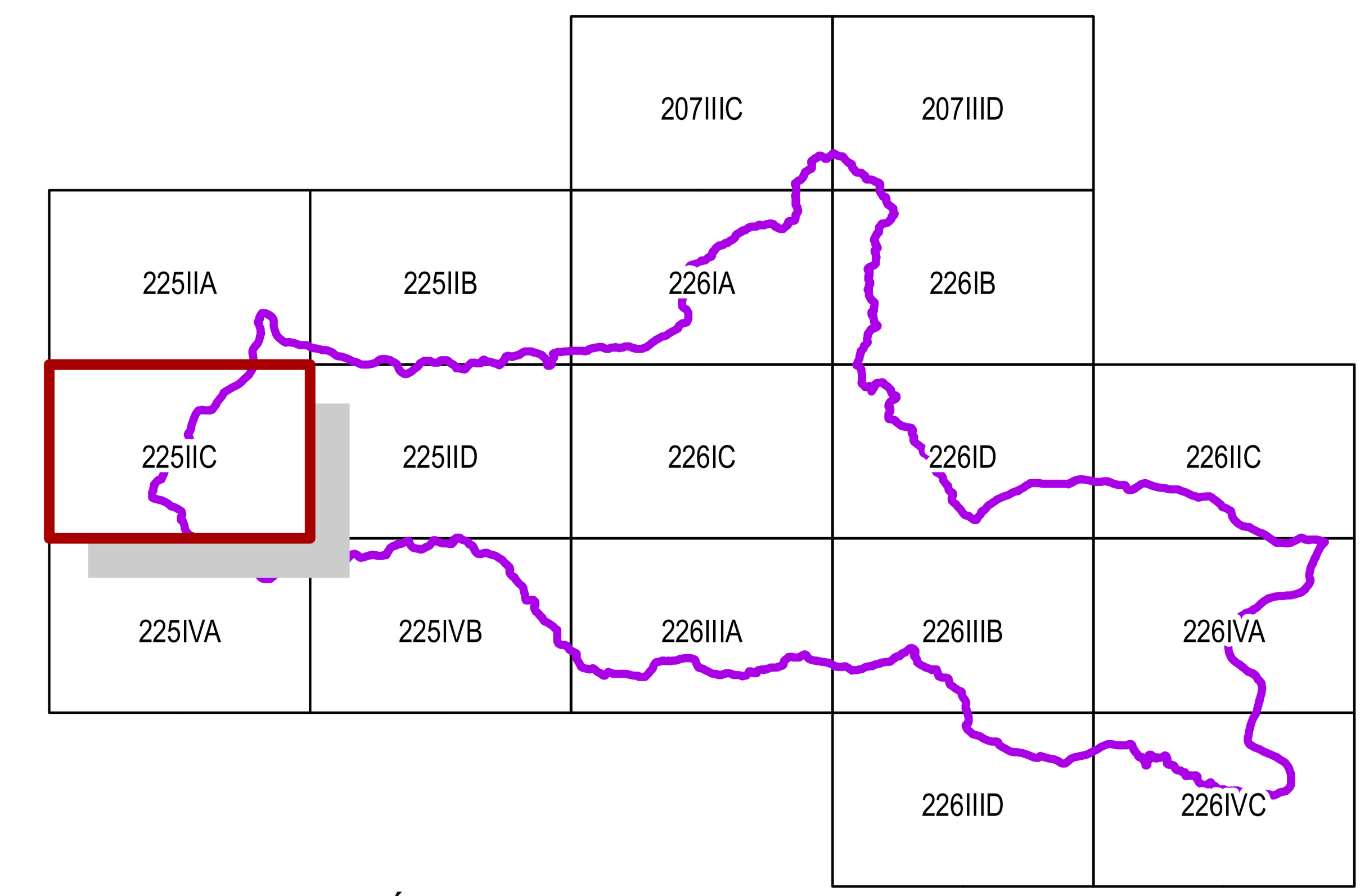

Índice de planchas IGAC, Escala 1:25.000

CORPORACIÓN AUTÓNOMA REGIONAL DE TOLIMA

ACTUALIZACIÓN POMCA
RÍO RECIO Y VENADILLO
Plan de Ordenación y Manejo de la Cuenca Hidrográfica

CONTRATO N° 613 DEL 2015

CULTURAL
Plancha: 225IIC
Pagina 5 of 18
Nombre mapa: 20 Cultural 25K RV

PROYECTO
FORMULACIÓN PLAN DE ORDENACIÓN Y MANEJO CUENCA HIDROGRÁFICA DE LOS RÍOS RÍO RECIO Y VENADILLO
Codigo: 2125-1

Aprobó	Consorcio POMCA 2014
Revisó	Corporación autónoma regional del Tolima – CORTOLIMA
Financió	Fondo Adaptación

CONVENCIONES

Límites
- Límite cuenca
- Límite veredal
- Límite municipal
- Limite Administrativo

Via
- 5-8 metros de ancho pavimentadas
- 5-8 metros de ancho sin pavimentar
- 2-5 metros de ancho pavimentadas
- 2-5 metros de ancho sin pavimentar
- Transitables en tiempo seco

Drenaje sencillo
- Permanente
- Intermitente
- Laguna
- Cuerpo de Agua
- Embalse

Curvas de nivel
- Indice
- Indice de Depresion
- Indice de Depresion aproximada
- Intermedia
- Intermedia de Depresion
- Suplemetaria

Leyenda temática
- Sitios de interés cultural

0 0,225 0,45 0,9 1,35 1,8 2,25 Kilometros

Escala de Impresión 1:25.000
Escala deTrabajo 1:25000

SISTEMA DE REFERENCIA
Referencia: MAGNA Colombia Bogotá
Proyección: Transversal de Mercator
Latitud origen: 4,59620042
Longitud origen: -74.07750792
Falso norte: 1.000.000 m.
Falso este: 1.000.000 m.

FUENTE DE INFORMACIÓN
Cartografia temática:
Información procesada por:
- Consorcio Tolima ambiental
- Corporación de Cuencas del Tolima CORCUENCAS
- Corporacion Autonoma Regional del Tolima - CORTOLIMA
Cartografia básica:
Instituto Geográfico Agustín Codazzi - IGAC

Aprobación técnica: Coordinadora POMCA Corporación de Cuencas del Tolima - CORCUENCAS

Revisión técnica: Experto temático Corporación de Cuencas del Tolima - CORCUENCAS

Elaboración: Grupo técnico Corporación de Cuencas del Tolima - CORCUENCAS

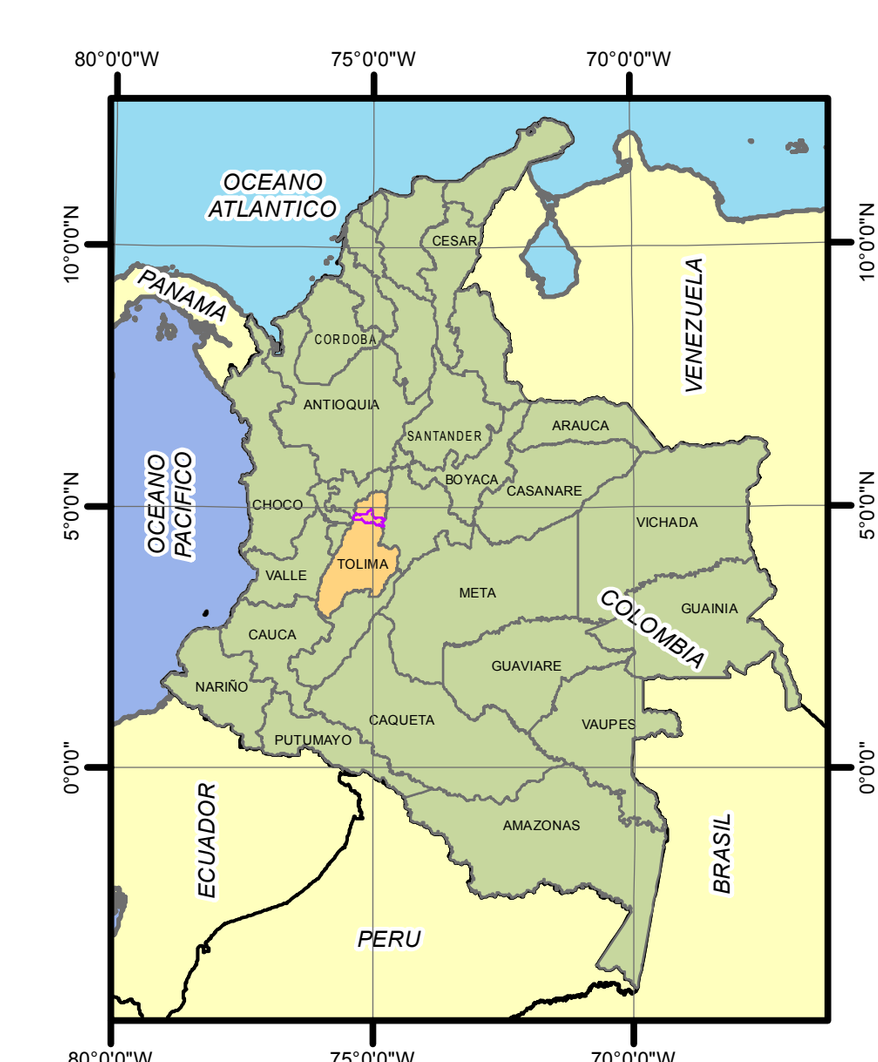

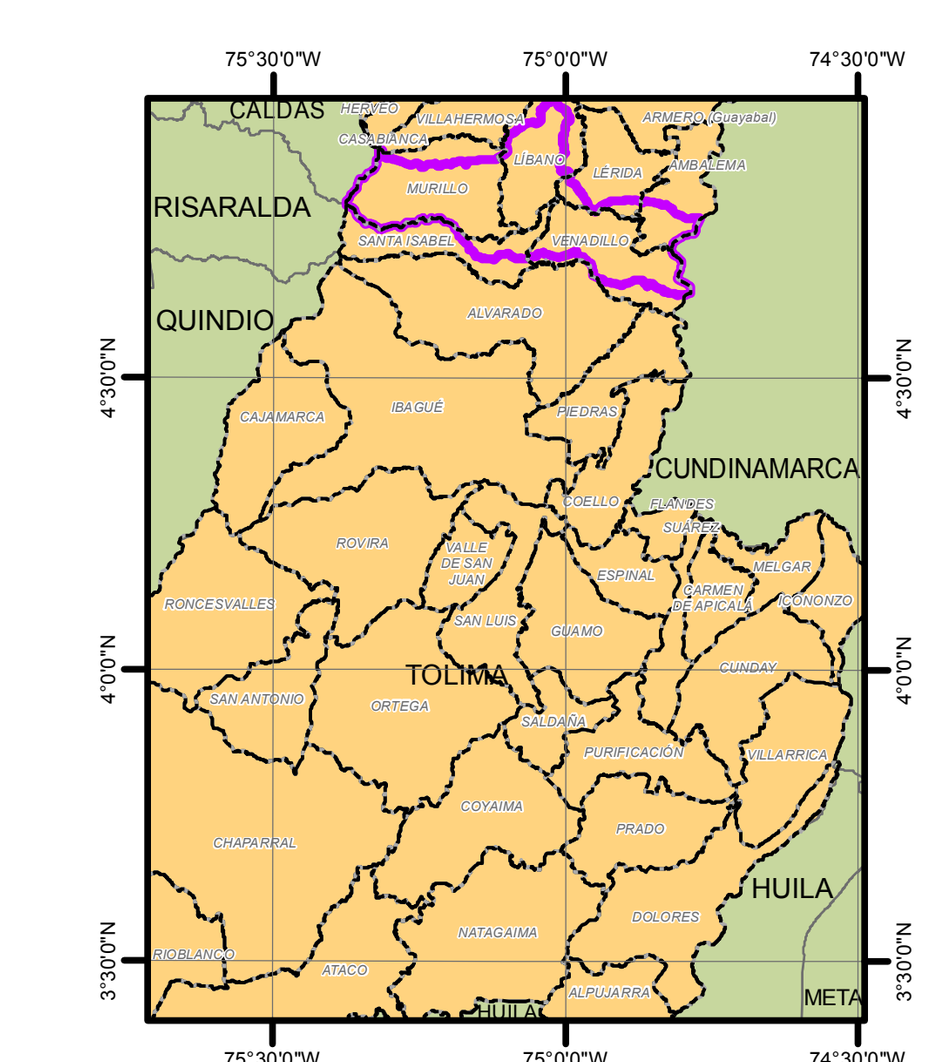

Departamento de Tolima y los Muncipios que componen la cuenca : Espinal, Flandes, Guamo, Róvira, San Luís y Valle de San Juan.

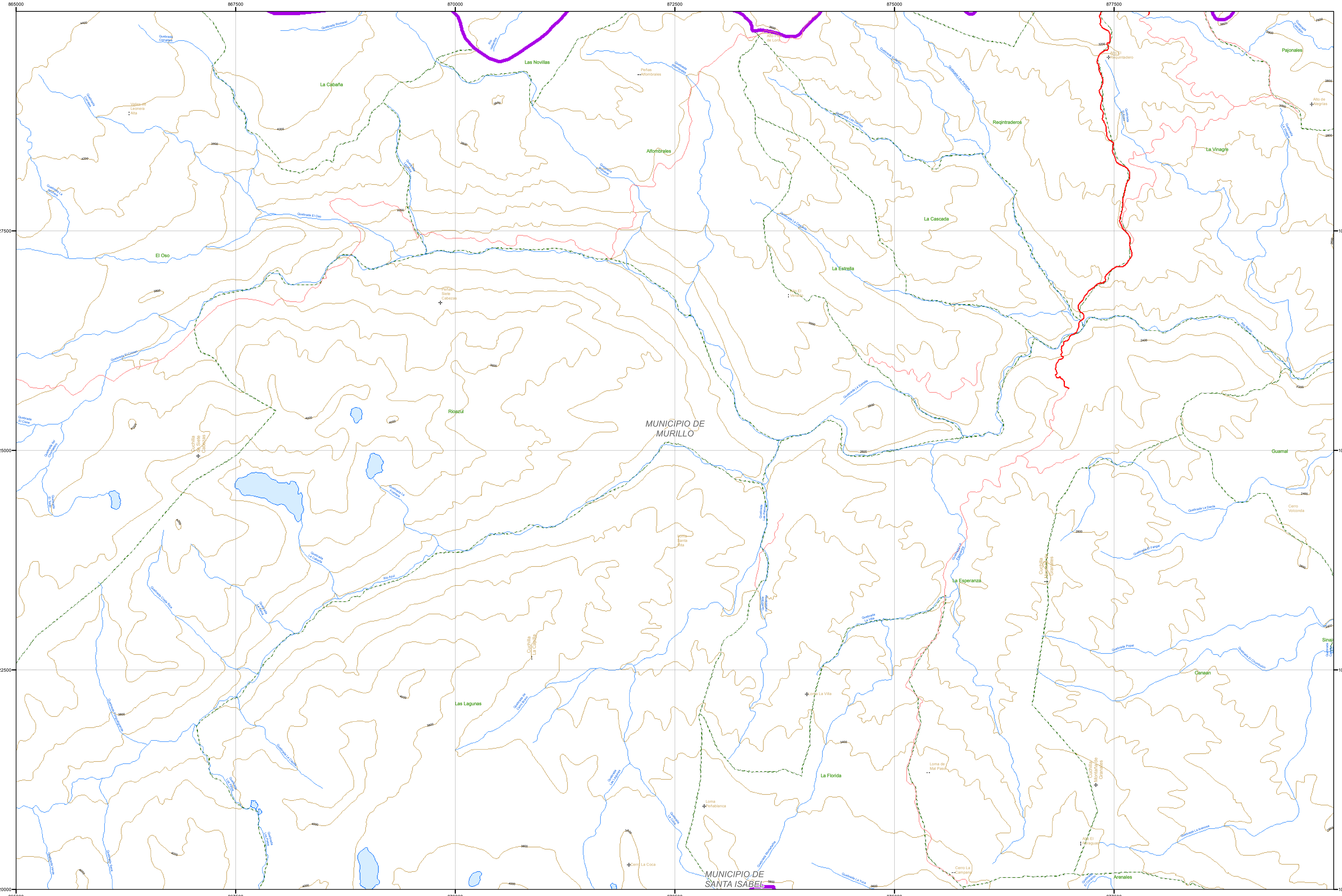

Leyenda Temática

Sitios de interés cultural cuenca hidrográfica río Recio y río Venadillo

MUNICIPIO	SITIOS DE INTERÉS CULTURAL	DESCRIPCIÓN	UBICACIÓN
Líbano	Casa de la Cultura	Es una edificación de tipo histórico la cual ofrece una gran variedad de la historia del municipio se encuentra a 300 metros del centro del Municipio.	Casco urbano
Líbano	Plaza de Ferias	Sitio de interés donde se realiza la feria equina la cual es un evento de renombre nacional y la cual se ha realizado desde hace más de 30 años Distancia 2 minutos del centro del Municipio.	Casco urbano
Líbano	Catedral Nuestra Señora del Carmen	Construida en el año 1962 con un estilo arquitectónico de tipo gótico.	Casco urbano
Líbano	Casa Episcopal	Es una edificación de tipo colonial donde funciono la clínica del municipio y luego se remodelo para que fuera la vivienda del obispo de la diócesis Líbano-Honda, donde se puede observar la infraestructura de la época de las colonias, se encuentra a unos 300 metros del centro del Municipio.	Casco urbano
Líbano	Plaza de Mercado	Es un sitio de construcción aproximada de 60 años de antigüedad donde se realiza el mercado de frutas, verduras y carnes, ademásposee la zona de restaurantes de gran aceptación por residentes y visitantes.	Casco urbano
Líbano	Tamara Teatro	Espacio para la presentación de artes escénicas del municipio del Líbano.	Casco urbano
Murillo	Iglesia Corregimiento el Bosque	Única infraestructura religiosa presente en el Corregimiento el Bosque.	Corregimiento el Bosque
Santa Isabel	El Capitolio	Primera vivienda construida por los primeros exploradores de la zona entre los 1880, por la Familia Camacho.	Centro Poblado Colón
Santa Isabel	La Gruta	Construida en 1940, haciendo homenaje a la Virgen de Fátima por la devoción de la familia residente en una vivienda cerca, esta devoción se debe por haber curado a uno de sus miembros.	Salida Villa Rica - Cabecera Municipal
Santa Isabel	Iglesia Santa Isabel de Hungría	Construida en 1940, por un arquitecto Antioqueño, Su modelo original estaba pensado en estilo gótico, sin embargo, el Obispo de la época, reiterando la naturaleza del municipio, autorizó la construcción de la obra con modelo tolimense.	Parque principal - cabecera municipal
Santa Isabel	Finca el Prado	Finca con más de 50 antigüedades de todas las épocas, así como el modelo de la casa, siendo esta construida a principios de siglo y residencia de una alta personalidad del Municipio en los 70, Luto Aguilar.	Vereda Buenavista
Santa Isabel	Casa de la Cultura	Espacio que promueve actividades de danza, teatro y música en el municipio de Santa Isabel.	Casco urbano
Santa Isabel	Biblioteca Pública "Pensando en el Futuro"	Biblioteca pública, para la consulta y el préstamo de libros, revistas y todo tipo de material que fortalezca los procesos académicos de la población.	Casco urbano
Venadillo	Parque Principal los Nevados	Es reconocida turísticamente por la oferta de avena tradicional y fritangas.	Casco urbano
Venadillo	Iglesia Santa Bárbara	Consagrada a la patrona Municipal, localizada sobre la Plaza central y declarada Monumento Municipal.	Casco urbano
Venadillo	Iglesia del Divino Niño	Sitio de interés cultural para la celebración de actividades eclesiásticas, localizada en el barrio Nuevo Armero.	Casco urbano
Venadillo	Casa de la Cultura de Venadillo	Tiene como función fomentar espacios de sano esparcimiento con los niños, niñas, jóvenes, adultos y adulto mayor en el municipio de Venadillo.	Casco urbano
Venadillo	Biblioteca Camilo Karim Polanco	Biblioteca pública, para la consulta y el préstamo de libros, revistas y todo tipo de material que fortalezca los procesos académicos de la población.	Casco urbano

Id Mapa	Nombre	Este	Norte
1	Casa de la Cultura	890073,31	1036211,43
2	Casa Episcopal	890117,43	1036417,85
3	Catedral Nuestra Señora del Carmen	890470,03	1036314,69
4	El Capitolio, Santa Isabel	887136,53	1013014,8
5	Finca el Prado	888951,74	1013255,93
6	Iglesia Santa Isabel de Hungría	886670,28	1013133,16

Id Mapa	Nombre	Este	Norte
7	La Gruta, Santa Isabel	887148,85	1013012,32
8	Parque Principal los Nevados	905808,21	1013991,13
9	Parroquia Santa Bárbara	905814,91	1013934,83
10	Plaza de ferias	889873,51	1036047,26
11	Plaza de mercado	890267,04	1036241,89

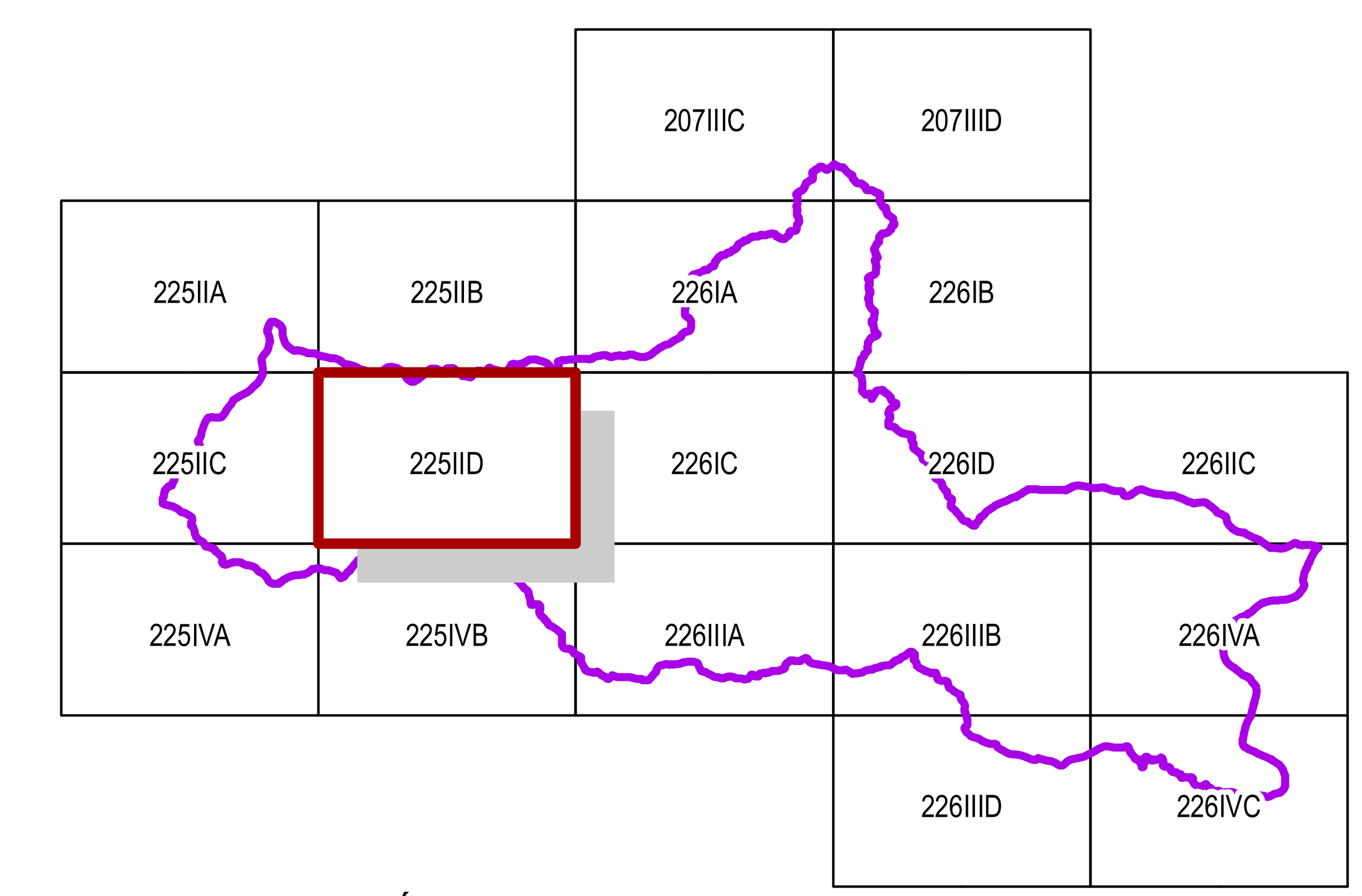

Índice de planchas IGAC, Escala 1:25.000

CORPORACIÓN AUTÓNOMA REGIONAL DE TOLIMA

ACTUALIZACIÓN POMCA RÍO RECIO Y VENADILLO
Plan de Ordenación y Manejo de la Cuenca Hidrográfica

El futuro es de todos – Gobierno de Colombia · Fondo Adaptación · Corcuencas · Cortolima

CONTRATO N° 613 DEL 2015

CULTURAL
Plancha: 225IID
Pagina 6 of 18
Nombre mapa: 20 Cultural 25K RV

PROYECTO
FORMULACIÓN PLAN DE ORDENACIÓN Y MANEJO CUENCA HIDROGRÁFICA DE LOS RÍOS RÍO RECIO Y VENADILLO
Codigo: 2125-1

Aprobó	Consorcio POMCA 2014
Revisó	Corporación autónoma regional del Tolima – CORTOLIMA
Financió	Fondo Adaptación

CONVENCIONES

Límites: Límite cuenca; Límite veredal; Límite municipal; Limite Administrativo

Via: 5-8 metros de ancho pavimentadas; 5-8 metros de ancho sin pavimentar; 2-5 metros de ancho pavimentadas; 2-5 metros de ancho sin pavimentar; Transitables en tiempo seco

Drenaje sencillo: Permanente; Intermitente; Laguna; Cuerpo de Agua; Embalse

Curvas de nivel: Indice; Indice de Depresion; Indice de Depresion aproximada; Intermedia; Intermedia de Depresion; Suplemetaria

Leyenda temática

Sitios de interés cultural

0 0,225 0,45 0,9 1,35 1,8 2,25 Kilometros

Escala de Impresión 1:25.000 — Escala deTrabajo 1:25000

SISTEMA DE REFERENCIA
Referencia: MAGNA Colombia Bogotá
Proyección: Transversal de Mercator
Latitud origen: 4,59620042
Longitud origen: -74.07750792
Falso norte: 1.000.000 m.
Falso este: 1.000.000 m.

FUENTE DE INFORMACIÓN
Cartografia temática:
Información procesada por:
- Consorcio Tolima ambiental
- Corporación de Cuencas del Tolima CORCUENCAS
- Corporacion Autonoma Regional del Tolima - CORTOLIMA
Cartografia básica:
Instituto Geográfico Agustín Codazzi - IGAC

Aprobación técnica: Coordinadora POMCA Corporación de Cuencas del Tolima - CORCUENCAS

Revisión técnica: Experto temático Corporación de Cuencas del Tolima - CORCUENCAS

Elaboración: Grupo técnico Corporación de Cuencas del Tolima - CORCUENCAS

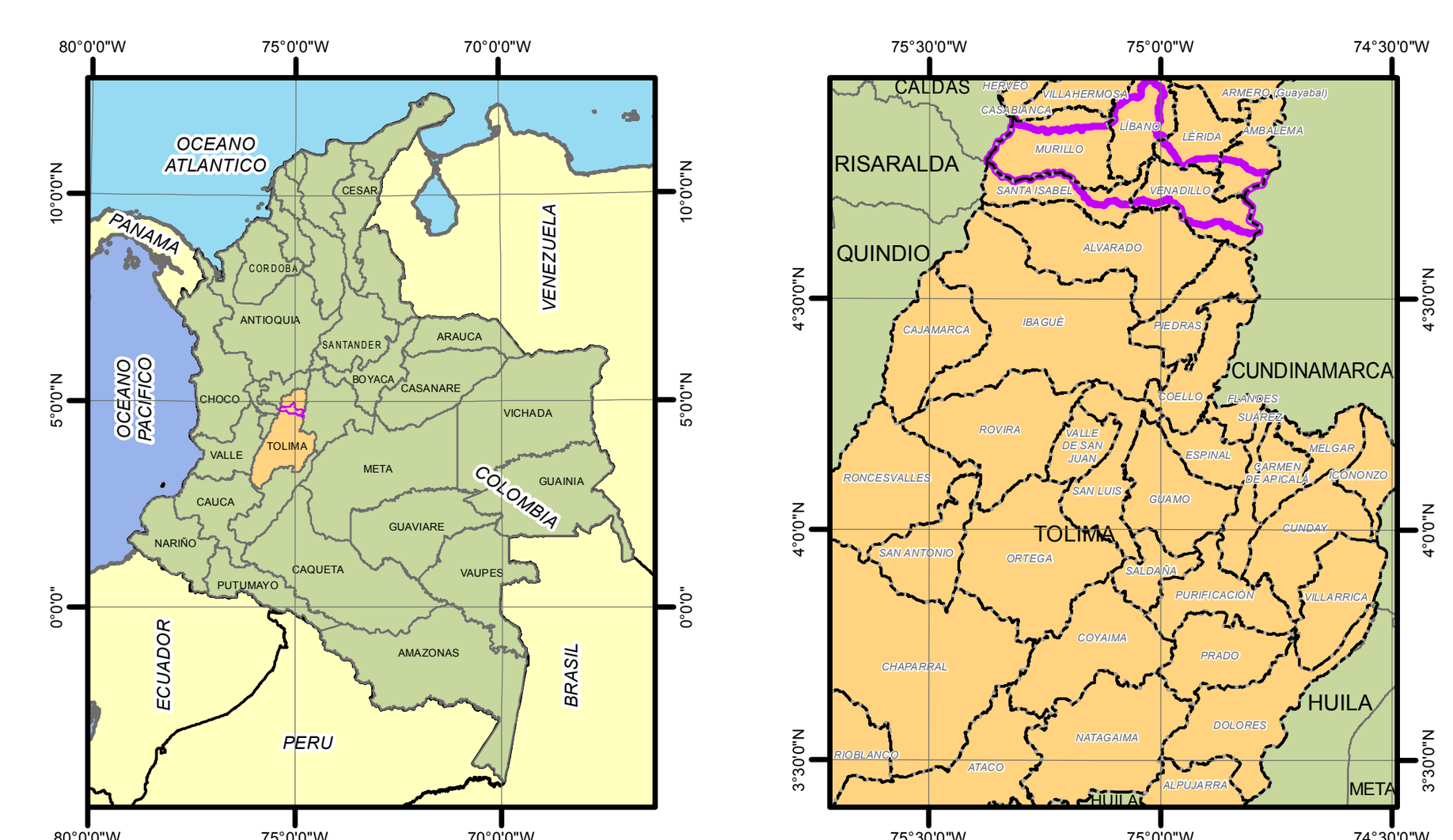

Departamento de Tolima y los Muncipios que componen la cuenca : Espinal, Flandes, Guamo, Róvira, San Luís y Valle de San Juan.

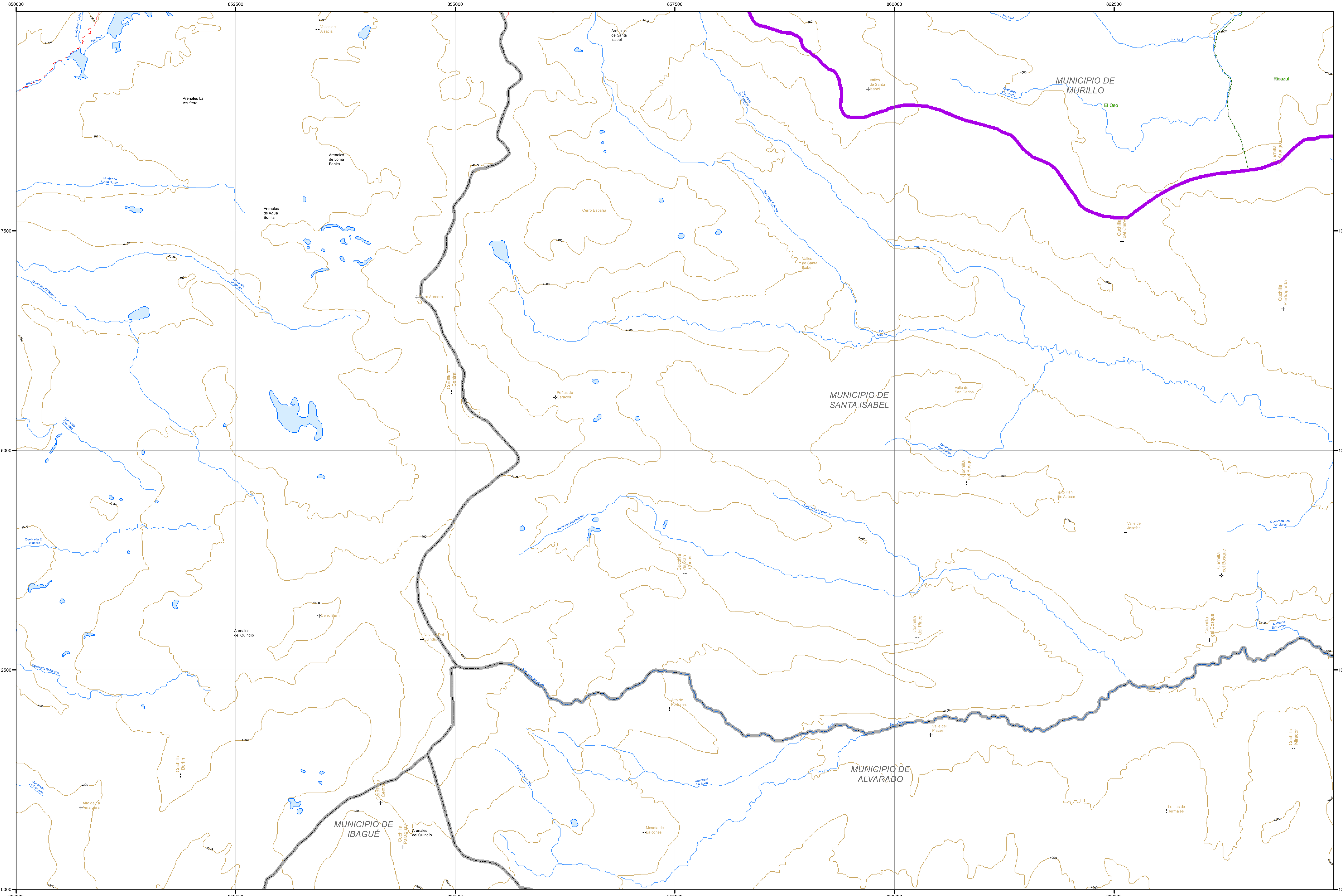

Leyenda Temática

Sitios de interés cultural cuenca hidrográfica río Recio y río Venadillo

MUNICIPIO	SITIOS DE INTERÉS CULTURAL	DESCRIPCIÓN	UBICACIÓN
Líbano	Casa de la Cultura	Es una edificación de tipo histórico la cual ofrece una gran variedad de la historia del municipio se encuentra a 300 metros del centro del Municipio.	Casco urbano
Líbano	Plaza de Ferias	Sitio de interés donde se realiza la feria equina la cual es un evento de renombre nacional y la cual se ha realizado desde hace más de 30 años Distancia 2 minutos del centro del Municipio.	Casco urbano
Líbano	Catedral Nuestra Señora del Carmen	Construida en el año 1962 con un estilo arquitectónico de tipo gótico.	Casco urbano
Líbano	Casa Episcopal	Es una edificación de tipo colonial donde funciono la clínica del municipio y luego se remodelo para que fuera la vivienda del obispo de la diócesis Líbano-Honda, donde se puede observar la infraestructura de la época de las colonias, se encuentra a unos 300 metros del centro del Municipio.	Casco urbano
Líbano	Plaza de Mercado	Es un sitio de construcción aproximada de 60 años de antigüedad donde se realiza el mercado de frutas, verduras y carnes, ademásposee la zona de restaurantes de gran aceptación por residentes y visitantes.	Casco urbano
Líbano	Tamara Teatro	Espacio para la presentación de artes escénicas del municipio del Líbano.	Casco urbano
Murillo	Iglesia Corregimiento el Bosque	Única infraestructura religiosa presente en el Corregimiento el Bosque.	Corregimiento el Bosque
Santa Isabel	El Capitolio	Primera vivienda construida por los primeros exploradores de la zona entre los 1880, por la Familia Camacho.	Centro Poblado Colón
Santa Isabel	La Gruta	Construida en 1940, haciendo homenaje a la Virgen de Fátima por la devoción de la familia residente en una vivienda cerca, esta devoción se debe por haber curado a uno de sus miembros.	Salida Villa Rica - Cabecera Municipal
Santa Isabel	Iglesia Santa Isabel de Hungría	Construida en 1940, por un arquitecto Antioqueño, Su modelo original estaba pensado en estilo gótico, sin embargo, el Obispo de la época, reiterando la naturaleza del municipio, autorizó la construcción de la obra con modelo tolimense.	Parque principal - cabecera municipal
Santa Isabel	Finca el Prado	Finca con más de 50 antigüedades de todas las épocas, así como el modelo de la casa, siendo esta construida a principios de siglo y residencia de una alta personalidad del Municipio en los 70, Luto Aguilar.	Vereda Buenavista
Santa Isabel	Casa de la Cultura	Espacio que promueve actividades de danza, teatro y música en el municipio de Santa Isabel.	Casco urbano
Santa Isabel	Biblioteca Pública "Pensando en el Futuro"	Biblioteca pública, para la consulta y el préstamo de libros, revistas y todo tipo de material que fortalezca los procesos académicos de la población.	Casco urbano
Venadillo	Parque Principal los Nevados	Es reconocida turísticamente por la oferta de avena tradicional y fritangas.	Casco urbano
Venadillo	Iglesia Santa Bárbara	Consagrada a la patrona Municipal, localizada sobre la Plaza central y declarada Monumento Municipal.	Casco urbano
Venadillo	Iglesia del Divino Niño	Sitio de interés cultural para la celebración de actividades eclesiásticas, localizada en el barrio Nuevo Armero.	Casco urbano
Venadillo	Casa de la Cultura de Venadillo	Tiene como función fomentar espacios de sano esparcimiento con los niños, niñas, jóvenes, adultos y adulto mayor en el municipio de Venadillo.	Casco urbano
Venadillo	Biblioteca Camilo Karim Polanco	Biblioteca pública, para la consulta y el préstamo de libros, revistas y todo tipo de material que fortalezca los procesos académicos de la población.	Casco urbano

Id Mapa	Nombre	Este	Norte
1	Casa de la Cultura	890073,31	1036211,43
2	Casa Episcopal	890117,43	1036417,85
3	Catedral Nuestra Señora del Carmen	890470,03	1036314,69
4	El Capitolio, Santa Isabel	887136,53	1013014,8
5	Finca el Prado	888951,74	1013255,93
6	Iglesia Santa Isabel de Hungría	886670,28	1013133,16

Id Mapa	Nombre	Este	Norte
7	La Gruta, Santa Isabel	887148,85	1013012,32
8	Parque Principal los Nevados	905808,21	1013991,13
9	Parroquia Santa Bárbara	905814,91	1013934,83
10	Plaza de ferias	889873,51	1036047,26
11	Plaza de mercado	890267,04	1036241,89

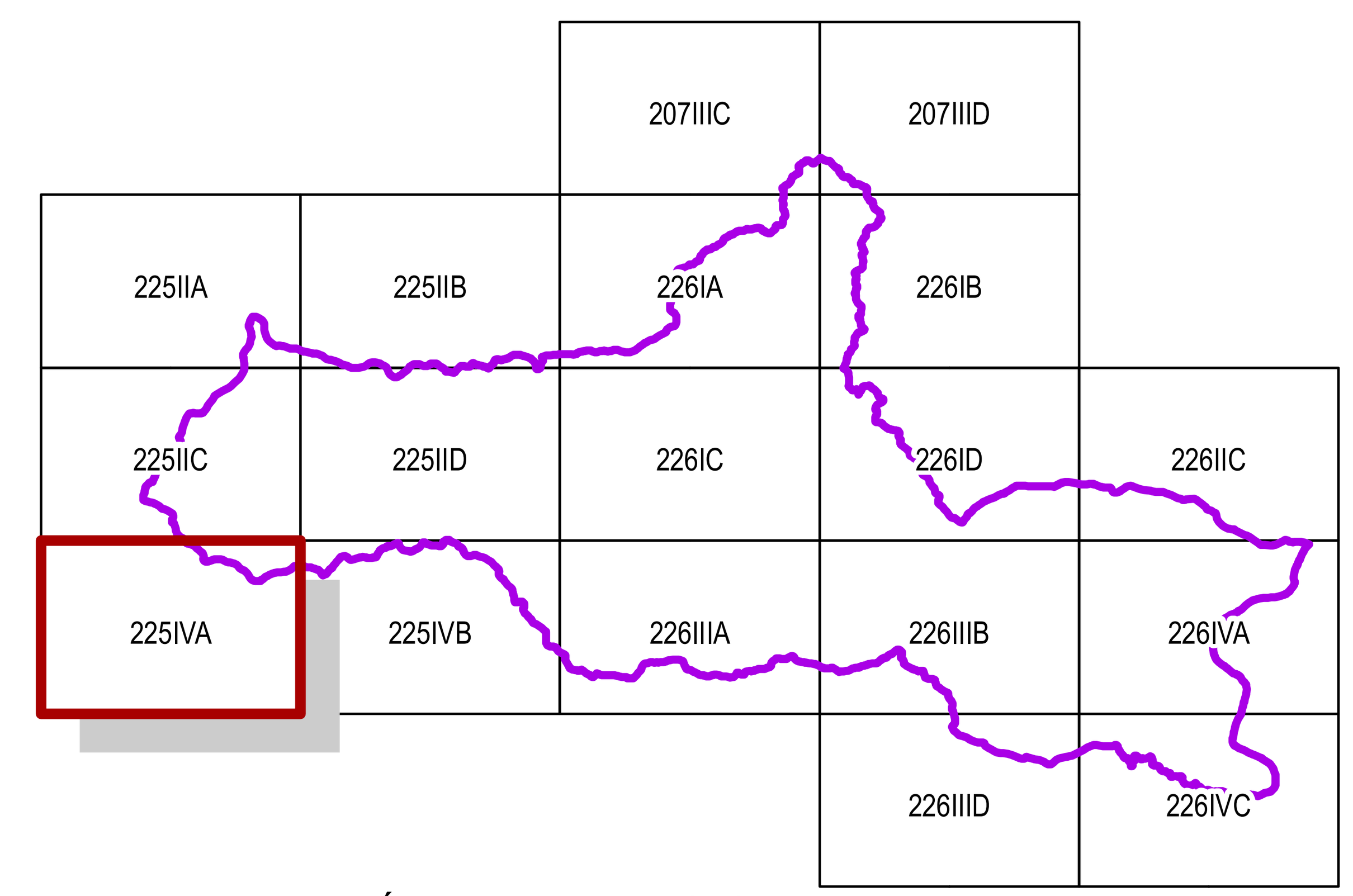

Índice de planchas IGAC, Escala 1:25.000

CORPORACIÓN AUTÓNOMA REGIONAL DE TOLIMA

ACTUALIZACIÓN POMCA RÍO RECIO Y VENADILLO

Plan de Ordenación y Manejo de la Cuenca Hidrográfica

CONTRATO N° 613 DEL 2015

CULTURAL

Plancha: 225IVA

Pagina 7 of 18

Nombre mapa: 20 Cultural 25K RV

PROYECTO

FORMULACIÓN PLAN DE ORDENACIÓN Y MANEJO CUENCA HIDROGRÁFICA DE LOS RÍOS RÍO RECIO Y VENADILLO

Codigo: 2125-1

Aprobó	Consorcio POMCA 2014
Revisó	Corporación autónoma regional del Tolima – CORTOLIMA
Financió	Fondo Adaptación

CONVENCIONES

Límites	Via	Drenaje sencillo	Curvas de nivel
Límite cuenca	5-8 metros de ancho pavimentadas	Permanente	Indice
Límite veredal	5-8 metros de ancho sin pavimentar	Intermitente	Indice de Depresion
Límite municipal	2-5 metros de ancho pavimentadas	Laguna	Indice de Depresion aproximada
Limite Administrativo	2-5 metros de ancho sin pavimentar	Cuerpo de Agua	Intermedia
	Transitables en tiempo seco	Embalse	Intermedia de Depresion
			Suplemetaria

Leyenda temática

Sitios de interés cultural

0 0,225 0,45 0,9 1,35 1,8 2,25 Kilometros

Escala de Impresión 1:25.000 Escala deTrabajo 1:25000

SISTEMA DE REFERENCIA

Referencia: MAGNA Colombia Bogotá
Proyección: Transversal de Mercator
Latitud origen: 4,59620042
Longitud origen: -74.07750792
Falso norte: 1.000.000 m.
Falso este: 1.000.000 m.

FUENTE DE INFORMACIÓN

Cartografia temática:
Información procesada por:
- Consorcio Tolima ambiental
- Corporación de Cuencas del Tolima CORCUENCAS
- Corporacion Autonoma Regional del Tolima - CORTOLIMA
Cartografia básica:
Instituto Geográfico Agustín Codazzi - IGAC

Aprobación técnica: Coordinadora POMCA Corporación de Cuencas del Tolima - CORCUENCAS

Revisión técnica: Experto temático Corporación de Cuencas del Tolima - CORCUENCAS

Elaboración: Grupo técnico Corporación de Cuencas del Tolima - CORCUENCAS

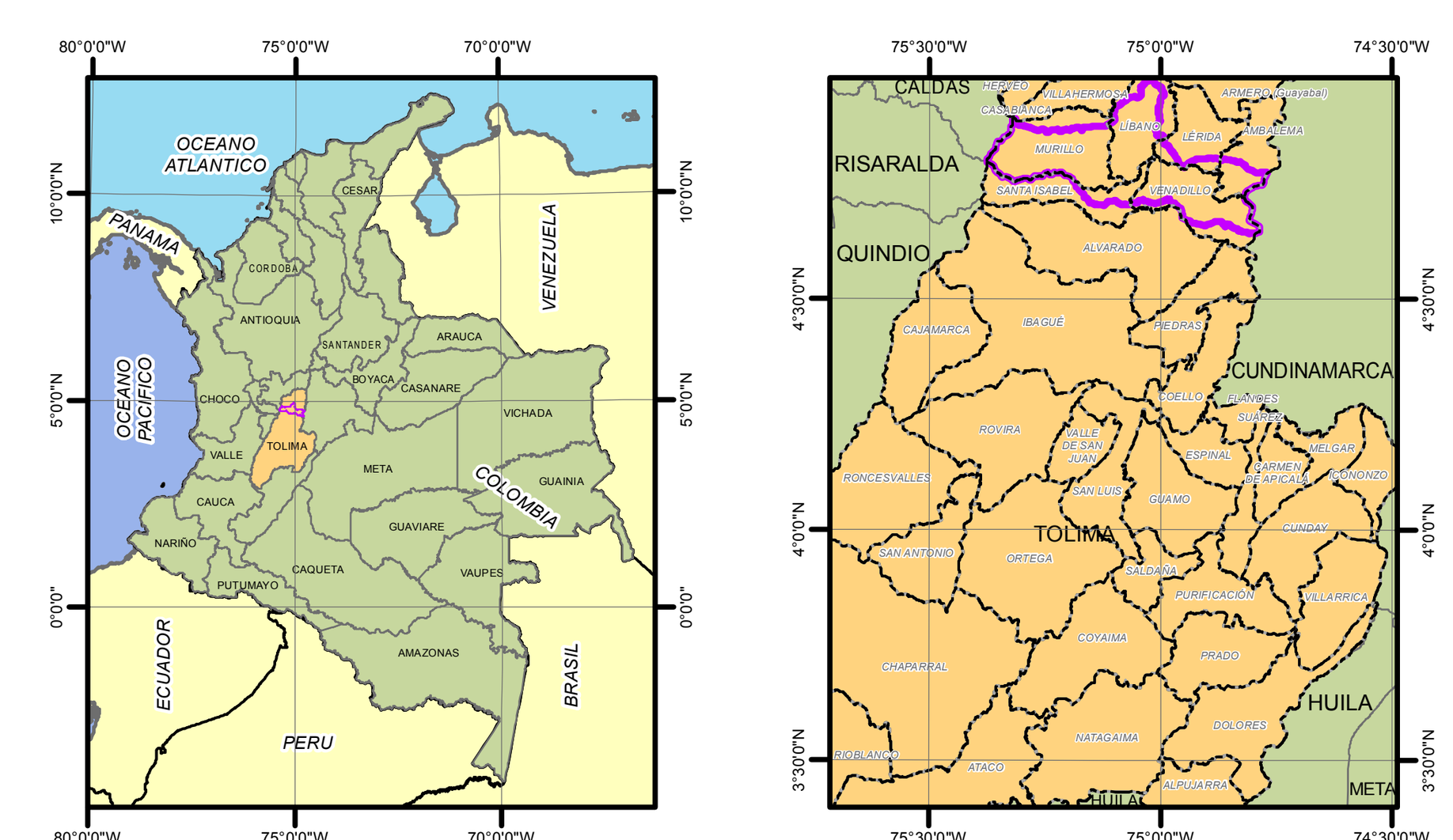

Departamento de Tolima y los Muncipios que componen la cuenca : Espinal, Flandes, Guamo, Róvira, San Luís y Valle de San Juan.

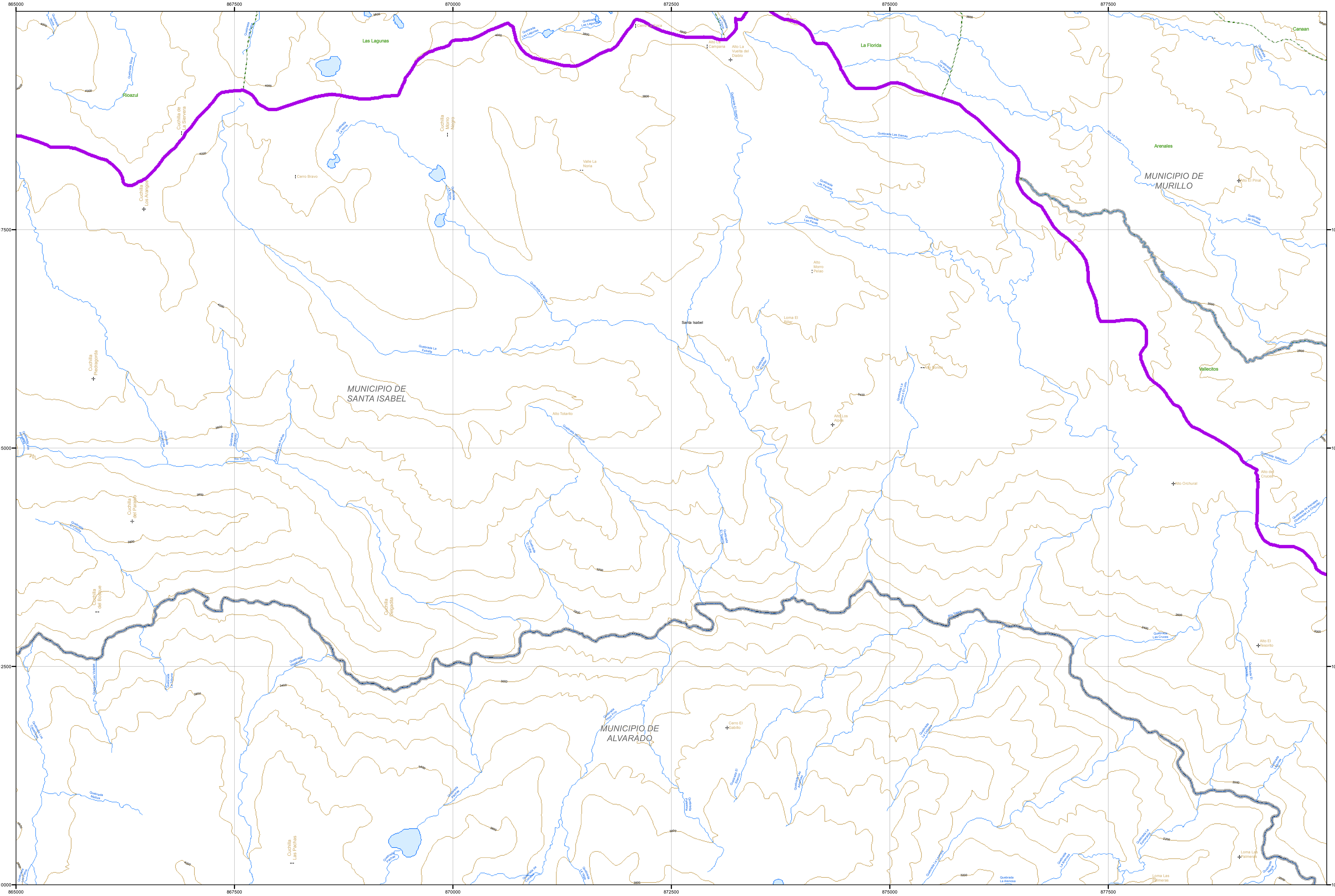

Leyenda Temática

Sitios de interés cultural cuenca hidrográfica río Recio y río Venadillo

MUNICIPIO	SITIOS DE INTERÉS CULTURAL	DESCRIPCIÓN	UBICACIÓN
Líbano	Casa de la Cultura	Es una edificación de tipo histórico la cual ofrece una gran variedad de la historia del municipio se encuentra a 300 metros del centro del Municipio.	Casco urbano
Líbano	Plaza de Ferias	Sitio de interés donde se realiza la feria equina la cual es un evento de renombre nacional y la cual se ha realizado desde hace más de 30 años Distancia 2 minutos del centro del Municipio.	Casco urbano
Líbano	Catedral Nuestra Señora del Carmen	Construida en el año 1962 con un estilo arquitectónico de tipo gótico.	Casco urbano
Líbano	Casa Episcopal	Es una edificación de tipo colonial donde funciono la clínica del municipio y luego se remodelo para que fuera la vivienda del obispo de la diócesis Líbano-Honda, donde se puede observar la infraestructura de la época de las colonias, se encuentra a unos 300 metros del centro del Municipio.	Casco urbano
Líbano	Plaza de Mercado	Es un sitio de construcción aproximada de 60 años de antigüedad donde se realiza el mercado de frutas, verduras y carnes, ademásposee la zona de restaurantes de gran aceptación por residentes y visitantes.	Casco urbano
Líbano	Tamara Teatro	Espacio para la presentación de artes escénicas del municipio del Líbano.	Casco urbano
Murillo	Iglesia Corregimiento el Bosque	Única infraestructura religiosa presente en el Corregimiento el Bosque.	Corregimiento el Bosque
Santa Isabel	El Capitolio	Primera vivienda construida por los primeros exploradores de la zona entre los 1880, por la Familia Camacho.	Centro Poblado Colón
Santa Isabel	La Gruta	Construida en 1940, haciendo homenaje a la Virgen de Fátima por la devoción de la familia residente en una vivienda cerca, esta devoción se debe por haber curado a uno de sus miembros.	Salida Villa Rica - Cabecera Municipal
Santa Isabel	Iglesia Santa Isabel de Hungría	Construida en 1940, por un arquitecto Antioqueño, Su modelo original estaba pensado en estilo gótico, sin embargo, el Obispo de la época, reiterando la naturaleza del municipio, autorizó la construcción de la obra con modelo tolimense.	Parque principal - cabecera municipal
Santa Isabel	Finca el Prado	Finca con más de 50 antigüedades de todas las épocas, así como el modelo de la casa, siendo esta construida a principios de siglo y residencia de una alta personalidad del Municipio en los 70, Luto Aguilar.	Vereda Buenavista
Santa Isabel	Casa de la Cultura	Espacio que promueve actividades de danza, teatro y música en el municipio de Santa Isabel.	Casco urbano
Santa Isabel	Biblioteca Pública "Pensando en el Futuro"	Biblioteca pública, para la consulta y el préstamo de libros, revistas y todo tipo de material que fortalezca los procesos académicos de la población.	Casco urbano
Venadillo	Parque Principal los Nevados	Es reconocida turísticamente por la oferta de avena tradicional y fritangas.	Casco urbano
Venadillo	Iglesia Santa Bárbara	Consagrada a la patrona Municipal, localizada sobre la Plaza central y declarada Monumento Municipal.	Casco urbano
Venadillo	Iglesia del Divino Niño	Sitio de interés cultural para la celebración de actividades eclesiásticas, localizada en el barrio Nuevo Armero.	Casco urbano
Venadillo	Casa de la Cultura de Venadillo	Tiene como función fomentar espacios de sano esparcimiento con los niños, niñas, jóvenes, adultos y adulto mayor en el municipio de Venadillo.	Casco urbano
Venadillo	Biblioteca Camilo Karim Polanco	Biblioteca pública, para la consulta y el préstamo de libros, revistas y todo tipo de material que fortalezca los procesos académicos de la población.	Casco urbano

Id Mapa	Nombre	Este	Norte
1	Casa de la Cultura	890073,31	1036211,43
2	Casa Episcopal	890117,43	1036417,85
3	Catedral Nuestra Señora del Carmen	890470,03	1036314,69
4	El Capitolio, Santa Isabel	887136,53	1013014,8
5	Finca el Prado	888951,74	1013255,93
6	Iglesia Santa Isabel de Hungría	886670,28	1013133,16

Id Mapa	Nombre	Este	Norte
7	La Gruta, Santa Isabel	887148,85	1013012,32
8	Parque Principal los Nevados	905808,21	1013991,13
9	Parroquia Santa Bárbara	905814,91	1013934,83
10	Plaza de ferias	889873,51	1036047,26
11	Plaza de mercado	890267,04	1036241,89

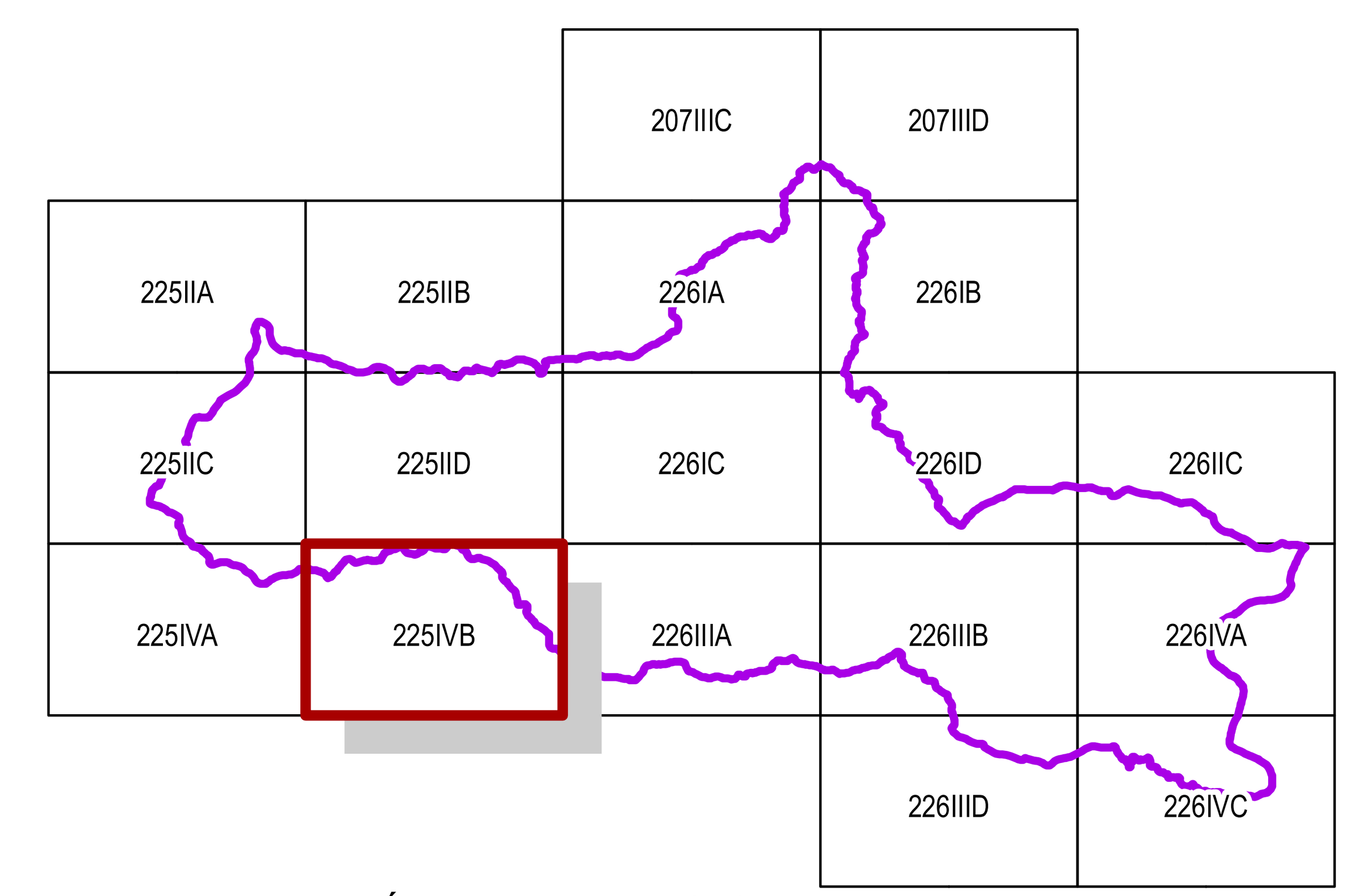

Índice de planchas IGAC, Escala 1:25.000

CORPORACIÓN AUTÓNOMA REGIONAL DE TOLIMA

ACTUALIZACIÓN POMCA RÍO RECIO Y VENADILLO
Plan de Ordenación y Manejo de la Cuenca Hidrográfica

El futuro es de todos — Gobierno de Colombia — Fondo Adaptación — Corcuencas — Cortolima

CONTRATO N° 613 DEL 2015

CULTURAL
Plancha: 225IVB
Pagina 8 of 18
Nombre mapa: 20 Cultural 25K RV

PROYECTO
FORMULACIÓN PLAN DE ORDENACIÓN Y MANEJO CUENCA HIDROGRÁFICA DE LOS RÍOS RÍO RECIO Y VENADILLO
Codigo: 2125-1

Aprobó	Consorcio POMCA 2014
Revisó	Corporación autónoma regional del Tolima – CORTOLIMA
Financió	Fondo Adaptación

CONVENCIONES

Límites
- Límite cuenca
- Límite veredal
- Límite municipal
- Limite Administrativo

Via
- 5-8 metros de ancho pavimentadas
- 5-8 metros de ancho sin pavimentar
- 2-5 metros de ancho pavimentadas
- 2-5 metros de ancho sin pavimentar
- Transitables en tiempo seco

Drenaje sencillo
- Permanente
- Intermitente
- Laguna
- Cuerpo de Agua
- Embalse

Curvas de nivel
- Indice
- Indice de Depresion
- Indice de Depresion aproximada
- Intermedia
- Intermedia de Depresion
- Suplemetaria

Leyenda temática
- Sitios de interés cultural

0 0,225 0,45 0,9 1,35 1,8 2,25 Kilometros

Escala de Impresión 1:25.000 Escala deTrabajo 1:25000

SISTEMA DE REFERENCIA
Referencia: MAGNA Colombia Bogotá
Proyección: Transversal de Mercator
Latitud origen: 4,59620042
Longitud origen: -74.07750792
Falso norte: 1.000.000 m.
Falso este: 1.000.000 m.

FUENTE DE INFORMACIÓN
Cartografia temática:
Información procesada por:
- Consorcio Tolima ambiental
- Corporación de Cuencas del Tolima CORCUENCAS
- Corporacion Autonoma Regional del Tolima - CORTOLIMA
Cartografia básica:
Instituto Geográfico Agustín Codazzi - IGAC

Aprobación técnica: Coordinadora POMCA Corporación de Cuencas del Tolima - CORCUENCAS

Revisión técnica: Experto temático Corporación de Cuencas del Tolima - CORCUENCAS

Elaboración: Grupo técnico Corporación de Cuencas del Tolima - CORCUENCAS

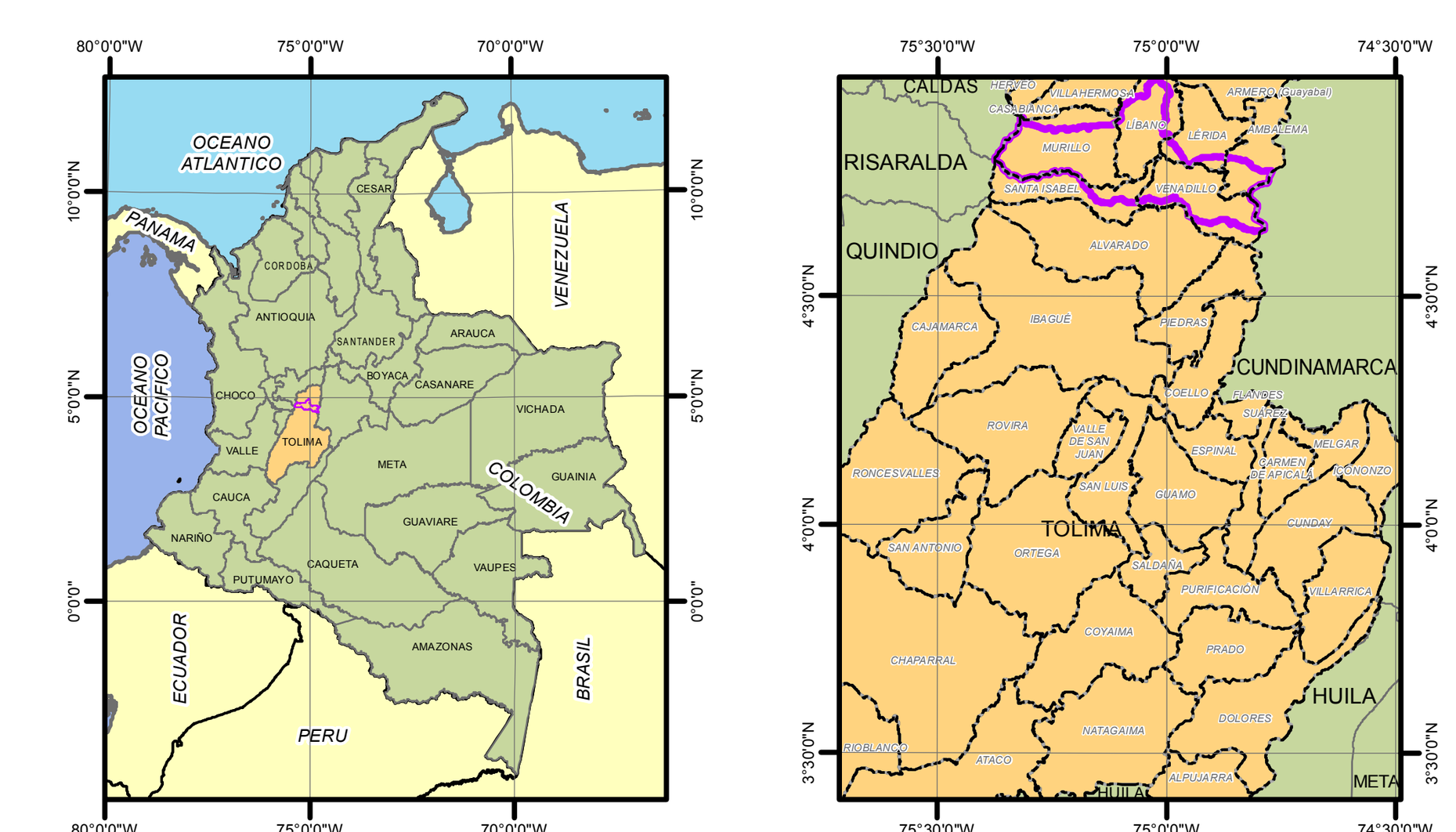

Departamento de Tolima y los Muncipios que componen la cuenca : Espinal, Flandes, Guamo, Róvira, San Luís y Valle de San Juan.

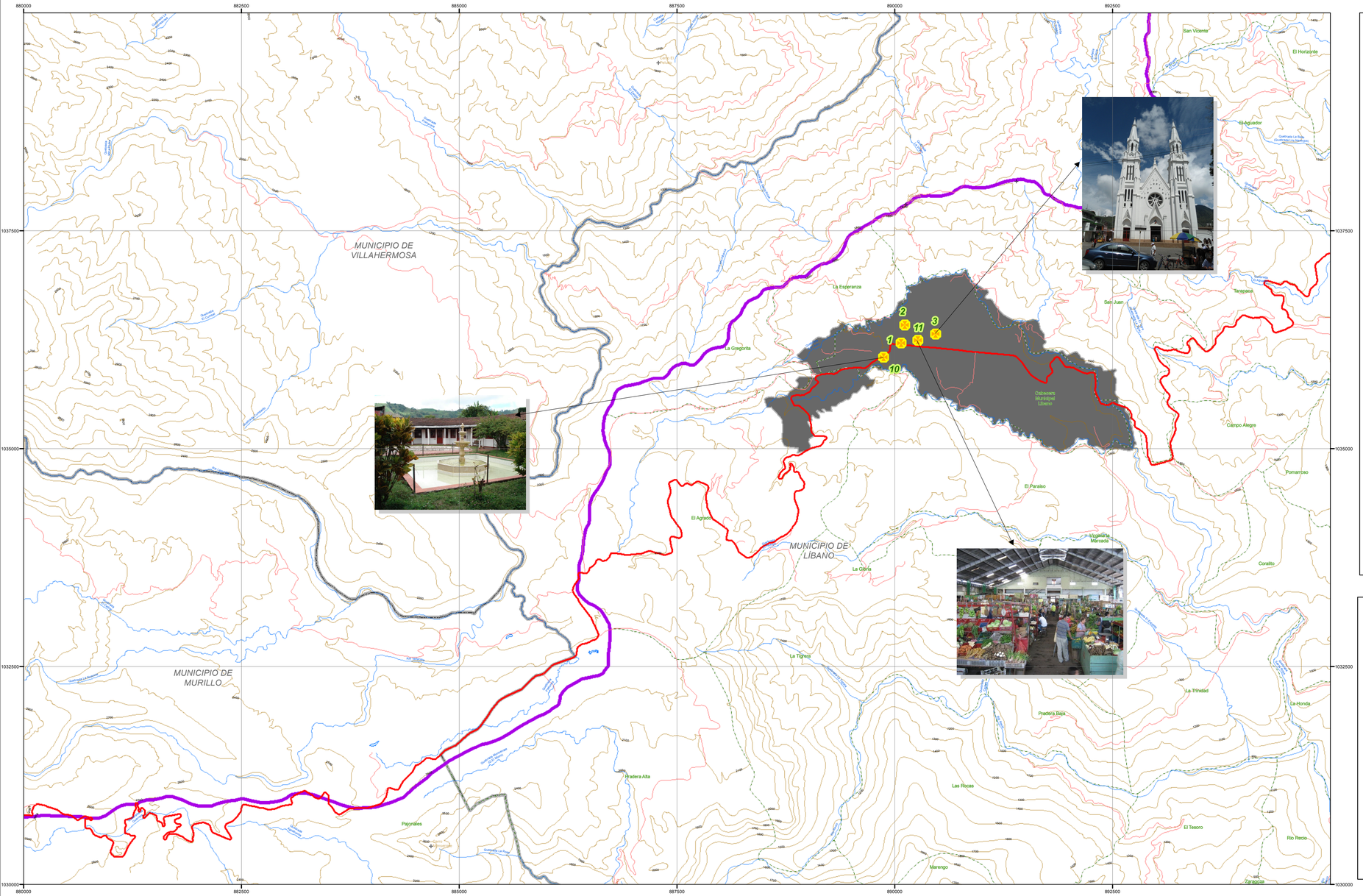

Leyenda Temática

Sitios de interés cultural cuenca hidrográfica río Recio y río Venadillo

MUNICIPIO	SITIOS DE INTERÉS CULTURAL	DESCRIPCIÓN	UBICACIÓN
Líbano	Casa de la Cultura	Es una edificación de tipo histórico la cual ofrece una gran variedad de la historia del municipio se encuentra a 300 metros del centro del Municipio.	Casco urbano
Líbano	Plaza de Ferias	Sitio de interés donde se realiza la feria equina la cual es un evento de renombre nacional y la cual se ha realizado desde hace más de 30 años Distancia 2 minutos del centro del Municipio.	Casco urbano
Líbano	Catedral Nuestra Señora del Carmen	Construida en el año 1962 con un estilo arquitectónico de tipo gótico	Casco urbano
Líbano	Casa Episcopal	Es una edificación de tipo colonial donde funciono la clínica del municipio y luego se remodelo para que fuera la vivienda del obispo de la diócesis Líbano-Honda, donde se puede observar la infraestructura de la época de las colonias, se encuentra a unos 300 metros del centro del Municipio.	Casco urbano
Líbano	Plaza de Mercado	Es un sitio de construcción aproximada de 60 años de antigüedad donde se realiza el mercado de frutas, verduras y carnes, ademásposee la zona de restaurantes de gran aceptación por residentes y visitantes.	Casco urbano
Líbano	Tamara Teatro	Espacio para la presentación de artes escénicas del municipio del Líbano.	Casco urbano
Murillo	Iglesia Corregimiento el Bosque	Única infraestructura religiosa presente en el Corregimiento el Bosque.	Corregimiento el Bosque
Santa Isabel	El Capitolio	Primera vivienda construida por los primeros exploradores de la zona entre los 1880, por la Familia Camacho.	Centro Poblado Colón
Santa Isabel	La Gruta	Construida en 1940, haciendo homenaje a la Virgen de Fátima por la devoción de la familia residente en una vivienda cerca, esta devoción se debe por haber curado a uno de sus miembros.	Salida Villa Rica - Cabecera Municipal
Santa Isabel	Iglesia Santa Isabel de Hungría	Construida en 1940, por un arquitecto Antioqueño. Su modelo original estaba pensado en estilo gótico, sin embargo, el Obispo de la época, reiterando la naturaleza del municipio, autorizó la construcción de la obra con modelo tolimense.	Parque principal - cabecera municipal
Santa Isabel	Finca el Prado	Finca con más de 50 antigüedades de todas las épocas, así como el modelo de la casa, siendo esta construida a principios de siglo y residencia de una alta personalidad del Municipio en los 70, Luto Aguilar.	Vereda Buenavista
Santa Isabel	Casa de la Cultura	Espacio que prioriuave actividades de danza, teatro y música en el municipio de Santa Isabel.	Casco urbano
Santa Isabel	Biblioteca Pública "Pensando en el Futuro"	Biblioteca pública, para la consulta y el préstamo de libros, revistas y todo tipo de material que fortalezca los procesos académicos de la población.	Casco urbano
Venadillo	Parque Principal los Nevados	Es reconocida turísticamente por la oferta de avena tradicional y frítangas.	Casco urbano
Venadillo	Iglesia Santa Bárbara	Consagrada a la patrona Municipal, localizada sobre la Plaza central y declarada Monumento Municipal.	Casco urbano
Venadillo	Iglesia del Divino Niño	Sitio de interés cultural para la celebración de actividades eclesiásticas, localizada en el barrio Nuevo Armero.	Casco urbano
Venadillo	Casa de la Cultura de Venadillo	Tiene como función fomentar espacios de sano esparcimiento con los niños, niñas, jovenes, adultos y adulto mayor en el municipio de Venadillo.	Casco urbano
Venadillo	Biblioteca Camilo Karim Polanco	Biblioteca pública, para la consulta y el préstamo de libros, revistas y todo tipo de material que fortalezca los procesos académicos de la población.	Casco urbano

Id Mapa	Nombre	Este	Norte
1	Casa de la Cultura	890073,31	1036211,43
2	Casa Episcopal	890117,43	1036417,85
3	Catedral Nuestra Señora del Carmen	890470,03	1036314,69
4	El Capitolio, Santa Isabel	887136,53	1013014,8
5	Finca el Prado	888951,74	1013255,93
6	Iglesia Santa Isabel de Hungría	886670,28	1013133,16

Id Mapa	Nombre	Este	Norte
7	La Gruta, Santa Isabel	887148,85	1013012,32
8	Parque Principal los Nevados	905808,21	1013991,13
9	Parroquia Santa Bárbara	905814,91	1013934,83
10	Plaza de ferias	889873,51	1036047,26
11	Plaza de mercado	890267,04	1036241,89

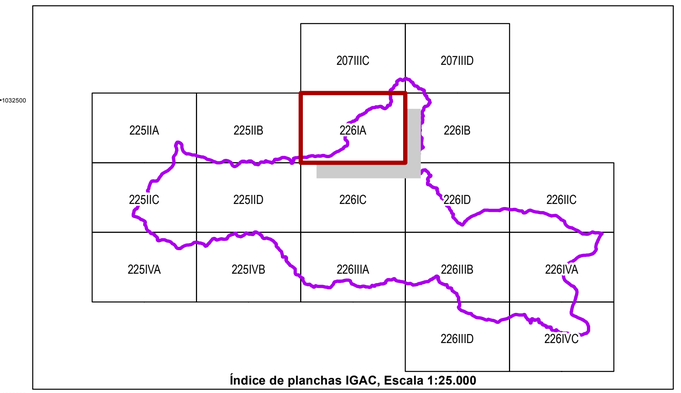

Índice de planchas IGAC, Escala 1:25.000

CORPORACIÓN AUTÓNOMA REGIONAL DE TOLIMA

ACTUALIZACIÓN POMCA
RÍO RECIO Y VENADILLO
Plan de Ordenación y Manejo de la Cuenca Hidrográfica

El futuro es de todos · Gobierno de Colombia · Fondo Adaptación · Corcuencas

CONTRATO N° 613 DEL 2015

CULTURAL
Plancha: 226IA
Pagina 9 of 18
Nombre mapa: 20 Cultural 25K RV

PROYECTO
FORMULACIÓN PLAN DE ORDENACIÓN Y MANEJO CUENCA HIDROGRÁFICA DE LOS RÍOS RÍO RECIO Y VENADILLO
Codigo: 2125-1

Aprobó	Consorcio POMCA 2014
Revisó	Corporación autónoma regional del Tolima – CORTOLIMA
Financió	Fondo Adaptación

CONVENCIONES

Límites	Vía	Drenaje sencillo	Curvas de nivel
Límite cuenca	5-8 metros de ancho pavimentadas	Permanente	Indice
Límite veredal	5-8 metros de ancho sin pavimentar	Intermitente	Indice de Depresion
Límite municipal	2-5 metros de ancho pavimentadas	Laguna	Indice de Depresion aproximada
Limite Administrativo	2-5 metros de ancho sin pavimentar	Cuerpo de Agua	Intermedia
	Transitables en tiempo seco	Embalse	Intermedia de Depresion
			Suplemetaria

Leyenda temática

Sitios de interés cultural

0 0,225 0,45 0,9 1,35 1,8 2,25 Kilometros

Escala de Impresión 1:25.000 Escala deTrabajo 1:25000

SISTEMA DE REFERENCIA
Referencia: MAGNA Colombia Bogotá
Proyección: Transversal de Mercator
Latitud origen: 4,59620042
Longitud origen: -74,07750792
Falso norte: 1.000.000 m.
Falso este: 1.000.000 m.

FUENTE DE INFORMACIÓN
Cartografia temática:
Información procesada por:
- Consorcio Tolima ambiental
- Corporación de Cuencas del Tolima CORCUENCAS
- Corporacion Autonoma Regional del Tolima - CORTOLIMA
Cartografia básica:
Instituto Geográfico Agustín Codazzi - IGAC

Aprobación técnica: Coordinadora POMCA Corporación de Cuencas del Tolima - CORCUENCAS

Revisión técnica: Experto temático Corporación de Cuencas del Tolima - CORCUENCAS

Elaboración: Grupo técnico Corporación de Cuencas del Tolima - CORCUENCAS

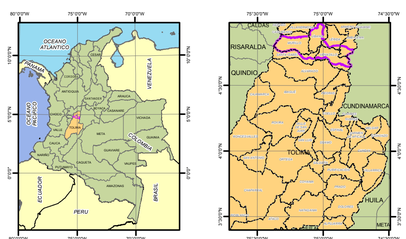

Departamento de Tolima y los Muncipios que componen la cuenca : Espinal, Flandes, Guamo, Róvira, San Luís y Valle de San Juan.

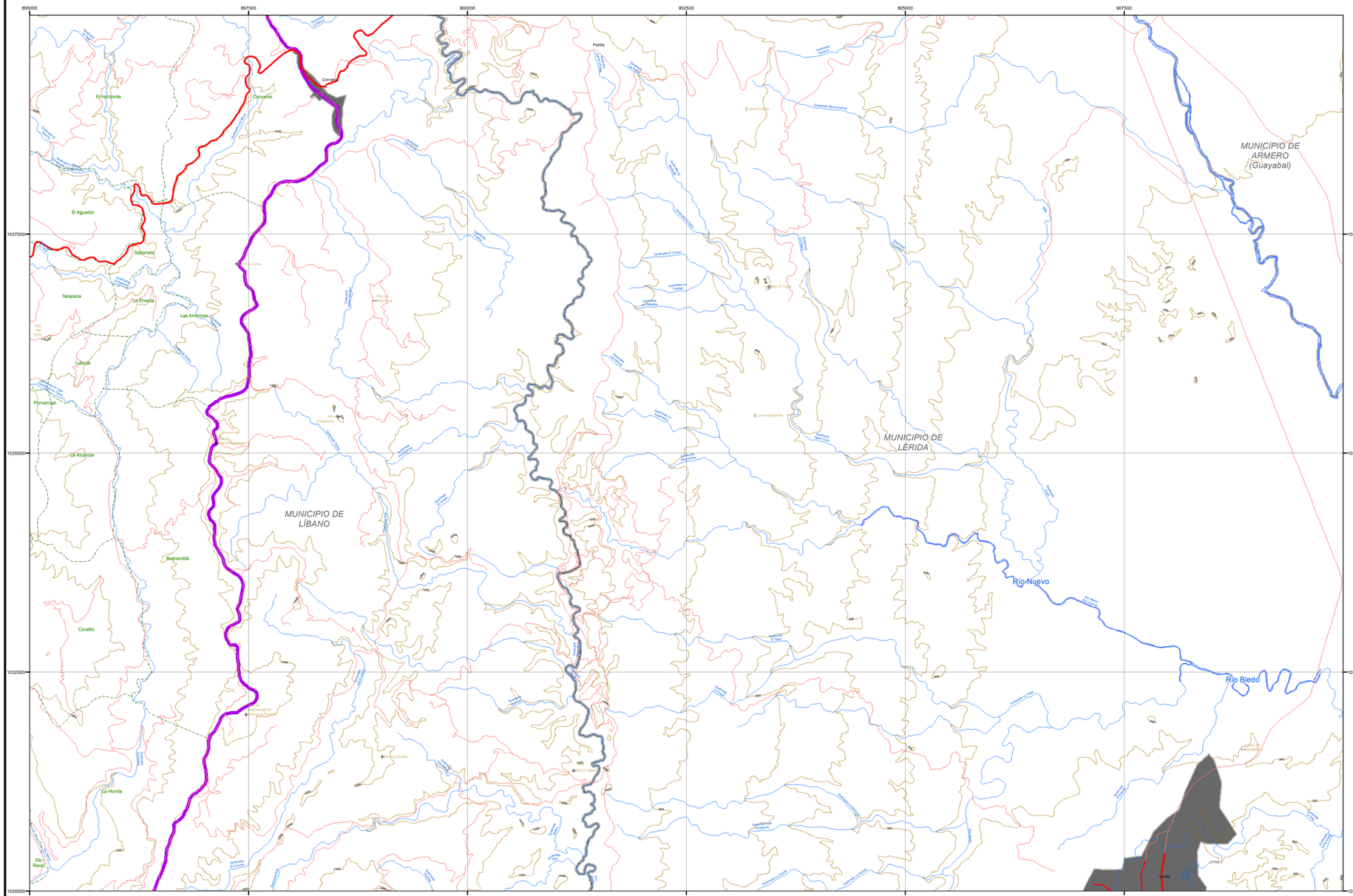

Leyenda Temática

Sitios de interés cultural cuenca hidrográfica río Recio y río Venadillo

MUNICIPIO	SITIOS DE INTERES CULTURAL	DESCRIPCIÓN	UBICACIÓN
Líbano	Casa de la Cultura	Es una edificación de tipo histórico la cual ofrece una gran variedad de la historia del municipio se encuentra a 300 metros del centro del Municipio.	Casco urbano
Líbano	Plaza de Ferias	Sitio de interés donde se realiza la feria equina la cual es un evento de renombre nacional y la cual se ha realizado desde hace más de 30 años Distancia 2 minutos del centro del Municipio.	Casco urbano
Líbano	Catedral Nuestra Señora del Carmen	Construida en el año 1962 con un estilo arquitectónico de tipo gótico.	Casco urbano
Líbano	Casa Episcopal	Es una edificación de tipo colonial donde funciono la clínica del municipio y luego se remodelo para que fuera la vivienda del obispo de la diócesis Líbano-Honda, donde se puede observar la infraestructura de la época de las colonias, se encuentra a unos 300 metros del centro del Municipio.	Casco urbano
Líbano	Plaza de Mercado	Es un sitio de construcción aproximada de 60 años de antigüedad donde se realiza el mercado de frutas, verduras y carnes, ademásposee la zona de restaurantes de gran aceptación por residentes y visitantes.	Casco urbano
Líbano	Tamara Teatro	Espacio para la presentación de artes escénicas del municipio del Líbano.	Casco urbano
Murillo	Iglesia Corregimiento el Bosque	Única infraestructura religiosa presente en el Corregimiento el Bosque.	Corregimiento el Bosque
Santa Isabel	El Capitolio	Primera vivienda construida por los primeros exploradores de la zona entre los 1880, por la Familia Camacho.	Centro Poblado Colón
Santa Isabel	La Gruta	Construida en 1940, haciendo homenaje a la Virgen de Fátima por la devoción de la familia residente en una vivienda cerca, esta devoción se debe por haber curado a uno de sus miembros.	Salida Villa Rica - Cabecera Municipal
Santa Isabel	Iglesia Santa Isabel de Hungría	Construida en 1940, por un arquitecto Antioqueño. Su modelo original estaba pensado en estilo gótico, sin embargo, el Obispo de la época, reiterando la naturaleza del municipio, autorizó la construcción de la obra con modelo tolimense.	Parque principal - cabecera municipal
Santa Isabel	Finca el Prado	Finca con más de 50 antigüedades de todas las épocas, así como el modelo de la casa, siendo esta construida a principios de siglo y residencia de una alta personalidad del Municipio en los 70, Luto Aguilar.	Vereda Buenavista
Santa Isabel	Casa de la Cultura	Espacio que prioriunave actividades de danza, teatro y música en el municipio de Santa Isabel.	Casco urbano
Santa Isabel	Biblioteca Pública "Pensando en el Futuro"	Biblioteca pública, para la consulta y el préstamo de libros, revistas y todo tipo de material que fortalezca los procesos académicos de la población.	Casco urbano
Venadillo	Parque Principal los Nevados	Es reconocida turísticamente por la oferta de avena tradicional y frítangas.	Casco urbano
Venadillo	Iglesia Santa Bárbara	Consagrada a la patrona Municipal, localizada sobre la Plaza central y declarada Monumento Municipal.	Casco urbano
Venadillo	Iglesia del Divino Niño	Sitio de interés cultural para la celebración de actividades eclesiásticas, localizada en el barrio Nuevo Armero.	Casco urbano
Venadillo	Casa de la Cultura de Venadillo	Tiene como función fomentar espacios de sano esparcimiento con los niños, niñas, jovenes, adultos y adulto mayor en el municipio de Venadillo.	Casco urbano
Venadillo	Biblioteca Camilo Karim Polanco	Biblioteca pública, para la consulta y el préstamo de libros, revistas y todo tipo de material que fortalezca los procesos académicos de la población.	Casco urbano

Id Mapa	Nombre	Este	Norte
1	Casa de la Cultura	890073,31	1036211,43
2	Casa Episcopal	890117,43	1036417,85
3	Catedral Nuestra Señora del Carmen	890470,03	1036314,69
4	El Capitolio, Santa Isabel	887136,53	1013014,8
5	Finca el Prado	888951,74	1013255,93
6	Iglesia Santa Isabel de Hungría	886670,28	1013133,16

Id Mapa	Nombre	Este	Norte
7	La Gruta, Santa Isabel	887148,85	1013012,32
8	Parque Principal los Nevados	905808,21	1013991,13
9	Parroquia Santa Bárbara	905814,91	1013934,83
10	Plaza de ferias	889873,51	1036047,26
11	Plaza de mercado	890267,04	1036241,89

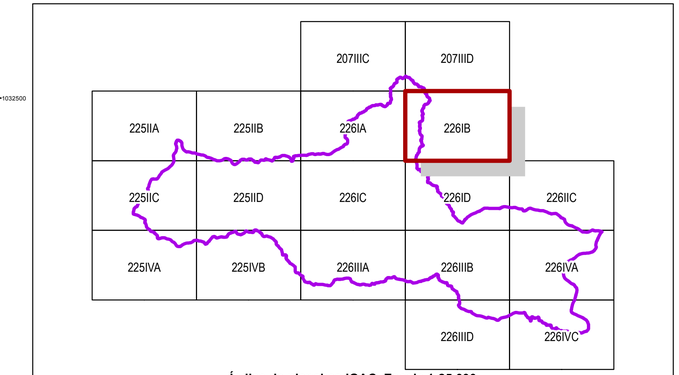

Índice de planchas IGAC, Escala 1:25.000

CORPORACIÓN AUTÓNOMA REGIONAL DE TOLIMA

ACTUALIZACIÓN POMCA RÍO RECIO Y VENADILLO
Plan de Ordenación y Manejo de la Cuenca Hidrográfica

El futuro es de todos · Gobierno de Colombia · Fondo Adaptación · Corcuencas

CONTRATO N° 613 DEL 2015

CULTURAL
Plancha: 226IB
Pagina 10 of 18
Nombre mapa: 20 Cultural 25K RV

PROYECTO
FORMULACIÓN PLAN DE ORDENACIÓN Y MANEJO CUENCA HIDROGRÁFICA DE LOS RÍOS RÍO RECIO Y VENADILLO
Codigo: 2125-1

Aprobó	Consorcio POMCA 2014
Revisó	Corporación autónoma regional del Tolima – CORTOLIMA
Financió	Fondo Adaptación

CONVENCIONES

Límites	Vía	Drenaje sencillo	Curvas de nivel
Límite cuenca	5-8 metros de ancho pavimentadas	Permanente	Indice
Límite veredal	5-8 metros de ancho sin pavimentar	Intermitente	Indice de Depresion
Límite municipal	2-5 metros de ancho pavimentadas	Laguna	Indice de Depresion aproximada
Limite Administrativo	2-5 metros de ancho sin pavimentar	Cuerpo de Agua	Intermedia
	Transitables en tiempo seco	Embalse	Intermedia de Depresion
			Suplemetaria

Leyenda temática

Sitios de interés cultural

0 0,225 0,45 0,9 1,35 1,8 2,25 Kilometros

Escala de Impresión 1:25.000 Escala deTrabajo 1:25000

SISTEMA DE REFERENCIA
Referencia: MAGNA Colombia Bogotá
Proyección: Transversal de Mercator
Latitud origen: 4,59620042
Longitud origen: -74,07750792
Falso norte: 1.000.000 m.
Falso este: 1.000.000 m.

FUENTE DE INFORMACIÓN
Cartografia temática:
Información procesada por:
- Consorcio Tolima ambiental
- Corporación de Cuencas del Tolima CORCUENCAS
- Corporacion Autonoma Regional del Tolima - CORTOLIMA
Cartografia básica:
Instituto Geográfico Agustín Codazzi - IGAC

Aprobación técnica: Coordinadora POMCA Corporación de Cuencas del Tolima - CORCUENCAS

Revisión técnica: Experto temático Corporación de Cuencas del Tolima - CORCUENCAS

Elaboración: Grupo técnico Corporación de Cuencas del Tolima - CORCUENCAS

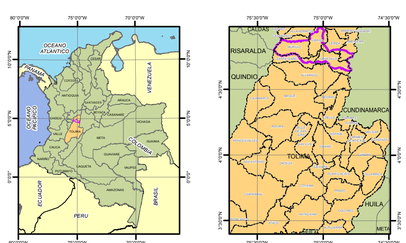

Departamento de Tolima y los Muncipios que componen la cuenca : Espinal, Flandes, Guamo, Róvira, San Luís y Valle de San Juan.

Leyenda Temática

Sitios de interés cultural cuenca hidrográfica río Recio y río Venadillo

MUNICIPIO	SITIOS DE INTERÉS CULTURAL	DESCRIPCIÓN	UBICACIÓN
Líbano	Casa de la Cultura	Es una edificación de tipo histórico la cual ofrece una gran variedad de la historia del municipio se encuentra a 300 metros del centro del Municipio.	Casco urbano
Líbano	Plaza de Ferias	Sitio de interés donde se realiza la feria equina la cual es un evento de renombre nacional y la cual se ha realizado desde hace más de 30 años Distancia 2 minutos del centro del Municipio.	Casco urbano
Líbano	Catedral Nuestra Señora del Carmen	Construida en el año 1962 con un estilo arquitectónico de tipo gótico	Casco urbano
Líbano	Casa Episcopal	Es una edificación de tipo colonial donde funciono la clínica del municipio y luego se remodelo para que fuera la vivienda del obispo de la diócesis Líbano-Honda, donde se puede observar la infraestructura de la época de las colonias, se encuentra a unos 300 metros del centro del Municipio.	Casco urbano
Líbano	Plaza de Mercado	Es un sitio de construcción aproximada de 60 años de antigüedad donde se realiza el mercado de frutas, verduras y carnes, además posee la zona de restaurantes de gran aceptación por residentes y visitantes.	Casco urbano
Líbano	Tamara Teatro	Espacio para la presentación de artes escénicas del municipio del Líbano.	Casco urbano
Murillo	Iglesia Corregimiento el Bosque	Única infraestructura religiosa presente en el Corregimiento el Bosque.	Corregimiento el Bosque
Santa Isabel	El Capitolio	Primera vivienda construida por los primeros exploradores de la zona entre los 1880, por la Familia Camacho.	Centro Poblado Colón
Santa Isabel	La Gruta	Construida en 1940, haciendo homenaje a la Virgen de Fátima por la devoción de la familia residente en una vivienda cerca, esta devoción se debe por haber curado a uno de sus miembros.	Salida Villa Rica - Cabecera Municipal
Santa Isabel	Iglesia Santa Isabel de Hungría	Construida en 1940, por un arquitecto Antioqueño. Su modelo original estaba pensado en estilo gótico, sin embargo, el Obispo de la época, reiterando la naturaleza del municipio, autorizó la construcción de la obra con modelo tolimense.	Parque principal - cabecera municipal
Santa Isabel	Finca el Prado	Finca con más de 50 antigüedades de todas las épocas, así como el modelo de la casa, siendo esta construida a principios de siglo y residencia de una alta personalidad del Municipio en los 70, Luto Aguilar.	Vereda Buenavista
Santa Isabel	Casa de la Cultura	Espacio que prómueve actividades de danza, teatro y música en el municipio de Santa Isabel.	Casco urbano
Santa Isabel	Biblioteca Pública "Pensando en el Futuro"	Biblioteca pública, para la consulta y el préstamo de libros, revistas y todo tipo de material que fortalezca los procesos académicos de la población.	Casco urbano
Venadillo	Parque Principal los Nevados	Es reconocida turísticamente por la oferta de avena tradicional y frítangas.	Casco urbano
Venadillo	Iglesia Santa Bárbara	Consagrada a la patrona Municipal, localizada sobre la Plaza central y declarada Monumento Municipal.	Casco urbano
Venadillo	Iglesia del Divino Niño	Sitio de interés cultural para la celebración de actividades eclesiásticas, localizada en el barrio Nuevo Armero.	Casco urbano
Venadillo	Casa de la Cultura de Venadillo	Tiene como función fomentar espacios de sano esparcimiento con los niños, niñas, jovenes, adultos y adulto mayor en el municipio de Venadillo.	Casco urbano
Venadillo	Biblioteca Camilo Karim Polanco	Biblioteca pública, para la consulta y el préstamo de libros, revistas y todo tipo de material que fortalezca los procesos académicos de la población.	Casco urbano

Id Mapa	Nombre	Este	Norte
1	Casa de la Cultura	890073,31	1036211,43
2	Casa Episcopal	890117,43	1036417,85
3	Catedral Nuestra Señora del Carmen	890470,03	1036314,69
4	El Capitolio, Santa Isabel	887136,53	1013014,8
5	Finca el Prado	888951,74	1013255,93
6	Iglesia Santa Isabel de Hungría	886670,28	1013133,16

Id Mapa	Nombre	Este	Norte
7	La Gruta, Santa Isabel	887148,85	1013012,32
8	Parque Principal los Nevados	905808,21	1013991,13
9	Parroquia Santa Bárbara	905814,91	1013934,83
10	Plaza de ferias	889873,51	1036047,26
11	Plaza de mercado	890267,04	1036241,89

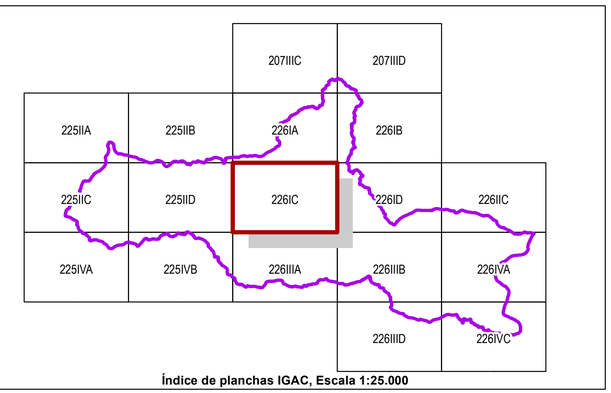

Índice de planchas IGAC, Escala 1:25.000

CORPORACIÓN AUTÓNOMA REGIONAL DE TOLIMA

ACTUALIZACIÓN POMCA RÍO RECIO Y VENADILLO

Plan de Ordenación y Manejo de la Cuenca Hidrográfica

El futuro es de todos · Gobierno de Colombia · Fondo Adaptación · Corcuencas

CONTRATO N° 613 DEL 2015

CULTURAL

Plancha: 226IC

Pagina 11 of 18

Nombre mapa: 20 Cultural 25K RV

PROYECTO

FORMULACIÓN PLAN DE ORDENACIÓN Y MANEJO CUENCA HIDROGRÁFICA DE LOS RÍOS RÍO RECIO Y VENADILLO

Codigo: 2125-1

Aprobó	Consorcio POMCA 2014
Revisó	Corporación autónoma regional del Tolima – CORTOLIMA
Financió	Fondo Adaptación

CONVENCIONES

Límites	Vía	Drenaje sencillo	Curvas de nivel
Límite cuenca	5-8 metros de ancho pavimentadas	Permanente	Indice
Límite veredal	5-8 metros de ancho sin pavimentar	Intermitente	Indice de Depresion
Límite municipal	2-5 metros de ancho pavimentadas	Laguna	Indice de Depresion aproximada
Limite Administrativo	2-5 metros de ancho sin pavimentar	Cuerpo de Agua	Intermedia
	Transitables en tiempo seco	Embalse	Intermedia de Depresion
			Suplemetaria

Leyenda temática

Sitios de interés cultural

0 0,225 0,45 0,9 1,35 1,8 2,25 Kilometros

Escala de Impresión 1:25.000 Escala deTrabajo 1:25000

SISTEMA DE REFERENCIA

Referencia: MAGNA Colombia Bogotá
Proyección: Transversal de Mercator
Latitud origen: 4,59620042
Longitud origen: -74,07750792
Falso norte: 1.000.000 m.
Falso este: 1.000.000 m.

FUENTE DE INFORMACIÓN

Cartografía temática:
Información procesada por:
- Consorcio Tolima ambiental
- Corporación de Cuencas del Tolima CORCUENCAS
- Corporacion Autonoma Regional del Tolima - CORTOLIMA

Cartografía básica:
Instituto Geográfico Agustín Codazzi - IGAC

Aprobación técnica:	Coordinadora POMCA Corporación de Cuencas del Tolima - CORCUENCAS
Revisión técnica:	Experto temático Corporación de Cuencas del Tolima - CORCUENCAS
Elaboración:	Grupo técnico Corporación de Cuencas del Tolima - CORCUENCAS

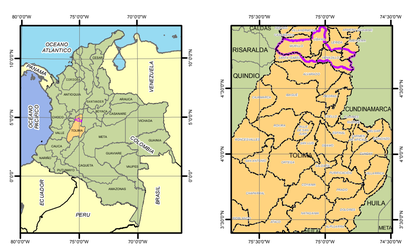

Departamento de Tolima y los Muncipios que componen la cuenca : Espinal, Flandes, Guamo, Róvira, San Luís y Valle de San Juan.

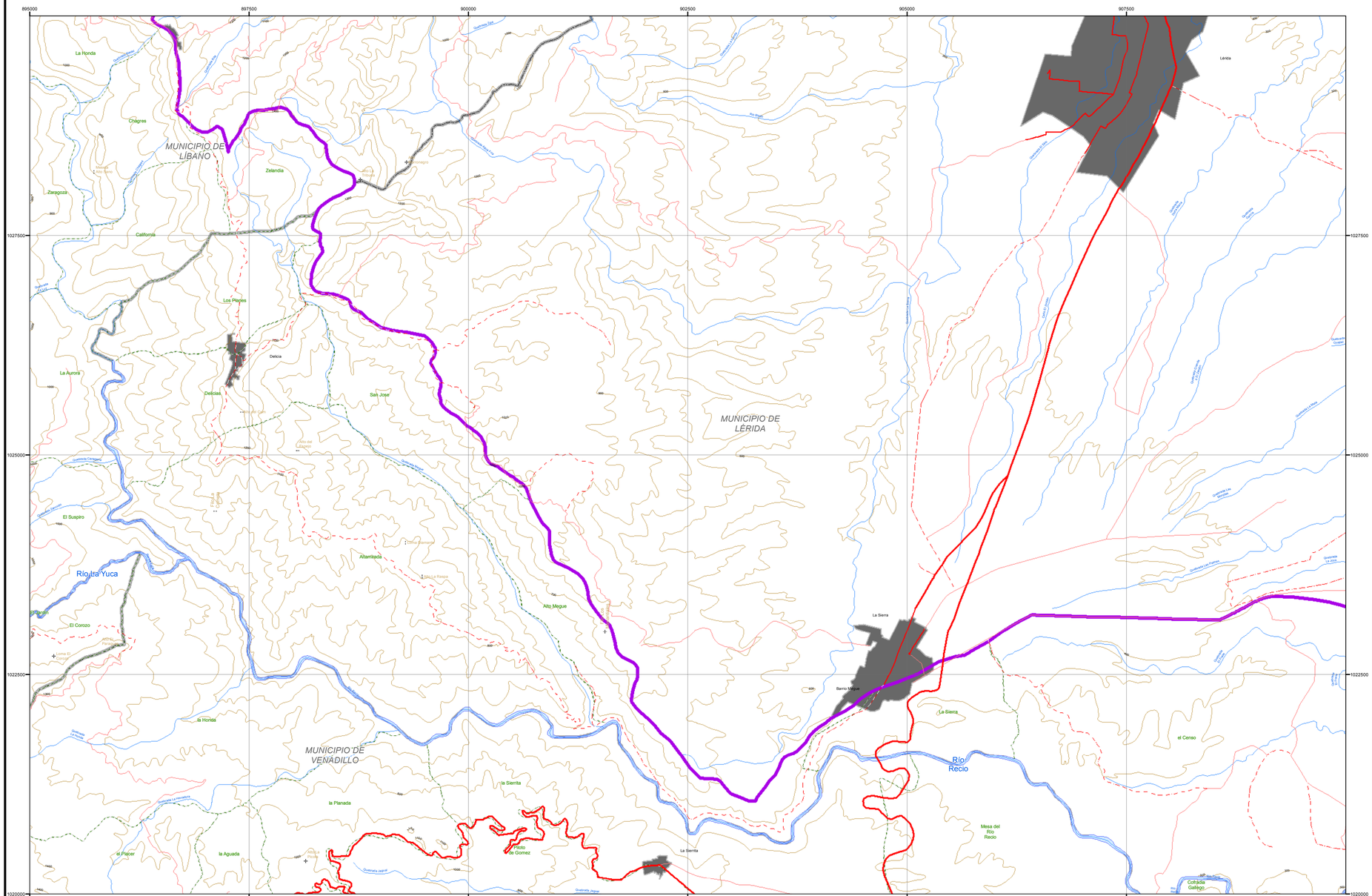

Leyenda Temática

Sitios de interés cultural cuenca hidrográfica río Recio y río Venadillo

MUNICIPIO	SITIOS DE INTERES CULTURAL	DESCRIPCIÓN	UBICACIÓN
Líbano	Casa de la Cultura	Es una edificación de tipo histórico la cual ofrece una gran variedad de la historia del municipio se encuentra a 300 metros del centro del Municipio.	Casco urbano
Líbano	Plaza de Ferias	Sitio de interés donde se realiza la feria equina la cual es un evento de renombre nacional y la cual se ha realizado desde hace más de 30 años Distancia 2 minutos del centro del Municipio.	Casco urbano
Líbano	Catedral Nuestra Señora del Carmen	Construida en el año 1962 con un estilo arquitectónico de tipo gótico	Casco urbano
Líbano	Casa Episcopal	Es una edificación de tipo colonial donde funciono la clínica del municipio y luego se remodelo para que fuera la vivienda del obispo de la diócesis Líbano-Honda, donde se puede observar la infraestructura de la época de las colonias, se encuentra a unos 300 metros del centro del Municipio.	Casco urbano
Líbano	Plaza de Mercado	Es un sitio de construcción aproximada de 60 años de antigüedad donde se realiza el mercado de frutas, verduras y carnes, además posee la zona de restaurantes de gran aceptación por residentes y visitantes.	Casco urbano
Líbano	Tamara Teatro	Espacio para la presentación de artes escénicas del municipio del Líbano.	Casco urbano
Murillo	Iglesia Corregimiento el Bosque	Única infraestructura religiosa presente en el Corregimiento el Bosque.	Corregimiento el Bosque
Santa Isabel	El Capitolio	Primera vivienda construida por los primeros exploradores de la zona entre los 1880, por la Familia Camacho.	Centro Poblado Colón
Santa Isabel	La Gruta	Construida en 1940, haciendo homenaje a la Virgen de Fátima por la devoción de la familia residente en una vivienda cerca, esta devoción se debe por haber curado a uno de sus miembros.	Salida Villa Rica - Cabecera Municipal
Santa Isabel	Iglesia Santa Isabel de Hungría	Construida en 1940, por un arquitecto Antioqueño. Su modelo original estaba pensado en estilo gótico, sin embargo, el Obispo de la época, reiterando la naturaleza del municipio, aubrizó la construcción de la obra con modelo tolimense.	Parque principal - cabecera municipal
Santa Isabel	Finca el Prado	Finca con más de 50 antigüedades de todas las épocas, así como el modelo de la casa, siendo esta construida a principios de siglo y residencia de una alta personalidad del Municipio en los 70, Luto Aguilar.	Vereda Buenavista
Santa Isabel	Casa de la Cultura	Espacio que promueve actividades de danza, teatro y música en el municipio de Santa Isabel.	Casco urbano
Santa Isabel	Biblioteca Pública "Pensando en el Futuro"	Biblioteca pública, para la consulta y el préstamo de libros, revistas y todo tipo de material que fortalezca los procesos académicos de la población.	Casco urbano
Venadillo	Parque Principal los Nevados	Es reconocida turísticamente por la oferta de avena tradicional y frítangas.	Casco urbano
Venadillo	Iglesia Santa Bárbara	Consagrada a la patrona Municipal, localizada sobre la Plaza central y declarada Monumento Municipal.	Casco urbano
Venadillo	Iglesia del Divino Niño	Sitio de interés cultural para la celebración de actividades eclesiásticas, localizada en el barrio Nuevo Armero.	Casco urbano
Venadillo	Casa de la Cultura de Venadillo	Tiene como función fomentar espacios de sano esparcimiento con los niños, niñas, jovenes, adultos y adulto mayor en el municipio de Venadillo.	Casco urbano
Venadillo	Biblioteca Camilo Karim Polanco	Biblioteca pública, para la consulta y el préstamo de libros, revistas y todo tipo de material que fortalezca los procesos académicos de la población.	Casco urbano

Id Mapa	Nombre	Este	Norte
1	Casa de la Cultura	890073,31	1036211,43
2	Casa Episcopal	890117,43	1036417,85
3	Catedral Nuestra Señora del Carmen	890470,03	1036314,69
4	El Capitolio, Santa Isabel	887136,53	1013014,8
5	Finca el Prado	888951,74	1013255,93
6	Iglesia Santa Isabel de Hungría	886670,28	1013133,16

Id Mapa	Nombre	Este	Norte
7	La Gruta, Santa Isabel	887148,85	1013012,32
8	Parque Principal los Nevados	905808,21	1013991,13
9	Parroquia Santa Bárbara	905814,91	1013934,83
10	Plaza de ferias	889873,51	1036047,26
11	Plaza de mercado	890267,04	1036241,89

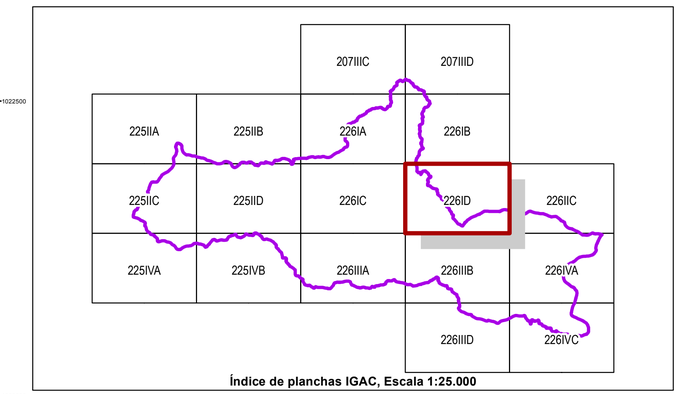

Índice de planchas IGAC, Escala 1:25.000

CORPORACIÓN AUTÓNOMA REGIONAL DE TOLIMA

ACTUALIZACIÓN POMCA RÍO RECIO Y VENADILLO
Plan de Ordenación y Manejo de la Cuenca Hidrográfica

El futuro es de todos · Gobierno de Colombia · Fondo Adaptación · Corcuencas

CONTRATO N° 613 DEL 2015

CULTURAL
Plancha: 226ID
Pagina 12 of 18
Nombre mapa: 20 Cultural 25K RV

PROYECTO
FORMULACIÓN PLAN DE ORDENACIÓN Y MANEJO CUENCA HIDROGRÁFICA DE LOS RÍOS RÍO RECIO Y VENADILLO
Codigo: 2125-1

Aprobó	Consorcio POMCA 2014
Revisó	Corporación autónoma regional del Tolima – CORTOLIMA
Financió	Fondo Adaptación

CONVENCIONES

Límites
- Límite cuenca
- Límite veredal
- Límite municipal
- Limite Administrativo

Via
- 5-8 metros de ancho pavimentadas
- 5-8 metros de ancho sin pavimentar
- 2-5 metros de ancho pavimentadas
- 2-5 metros de ancho sin pavimentar
- Transitables en tiempo seco

Drenaje sencillo
- Permanente
- Intermitente
- Laguna
- Cuerpo de Agua
- Embalse

Curvas de nivel
- Indice
- Indice de Depresion
- Indice de Depresion aproximada
- Intermedia
- Intermedia de Depresion
- Suplemetaria

Leyenda temática

Sitios de interés cultural

0 0.225 0.45 0.9 1.35 1.8 2.25 Kilometros

Escala de Impresión 1:25.000 Escala deTrabajo 1:25000

SISTEMA DE REFERENCIA
Referencia: MAGNA Colombia Bogotá
Proyección: Transversal de Mercator
Latitud origen: 4,59620042
Longitud origen: -74,07750792
Falso norte: 1.000.000 m.
Falso este: 1.000.000 m.

FUENTE DE INFORMACIÓN
Cartografia temática:
Información procesada por:
- Consorcio Tolima ambiental
- Corporación de Cuencas del Tolima CORCUENCAS
- Corporación Autonoma Regional del Tolima - CORTOLIMA
Cartografia básica:
Instituto Geográfico Agustín Codazzi - IGAC

Aprobación técnica: Coordinadora POMCA Corporación de Cuencas del Tolima - CORCUENCAS

Revisión técnica: Experto temático Corporación de Cuencas del Tolima - CORCUENCAS

Elaboración: Grupo técnico Corporación de Cuencas del Tolima - CORCUENCAS

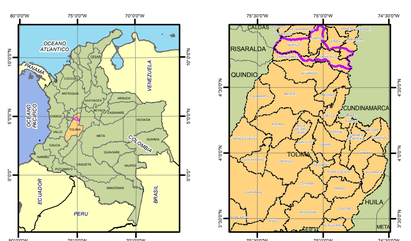

Departamento de Tolima y los Muncipios que componen la cuenca : Espinal, Flandes, Guamo, Róvira, San Luís y Valle de San Juan.

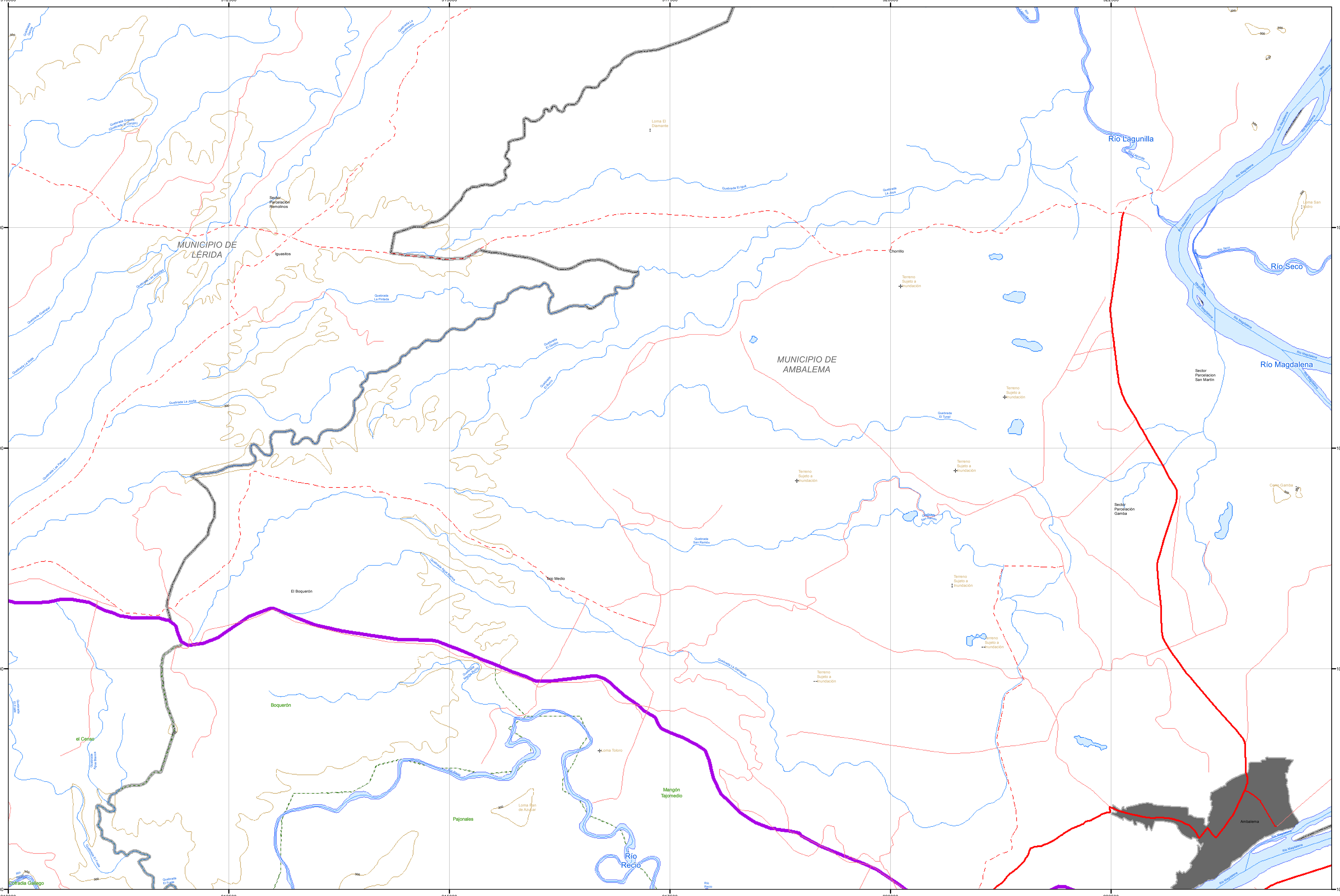

Leyenda Temática

Sitios de interés cultural cuenca hidrográfica río Recio y río Venadillo

MUNICIPIO	SITIOS DE INTERÉS CULTURAL	DESCRIPCIÓN	UBICACIÓN
Líbano	Casa de la Cultura	Es una edificación de tipo histórico la cual ofrece una gran variedad de la historia del municipio se encuentra a 300 metros del centro del Municipio.	Casco urbano
Líbano	Plaza de Ferias	Sitio de interés donde se realiza la feria equina la cual es un evento de renombre nacional y la cual se ha realizado desde hace más de 30 años Distancia 2 minutos del centro del Municipio.	Casco urbano
Líbano	Catedral Nuestra Señora del Carmen	Construida en el año 1962 con un estilo arquitectónico de tipo gótico.	Casco urbano
Líbano	Casa Episcopal	Es una edificación de tipo colonial donde funciono la clínica del municipio y luego se remodelo para que fuera la vivienda del obispo de la diócesis Líbano-Honda, donde se puede observar la infraestructura de la época de las colonias, se encuentra a unos 300 metros del centro del Municipio.	Casco urbano
Líbano	Plaza de Mercado	Es un sitio de construcción aproximada de 60 años de antigüedad donde se realiza el mercado de frutas, verduras y carnes, ademásposee la zona de restaurantes de gran aceptación por residentes y visitantes.	Casco urbano
Líbano	Tamara Teatro	Espacio para la presentación de artes escénicas del municipio del Líbano.	Casco urbano
Murillo	Iglesia Corregimiento el Bosque	Única infraestructura religiosa presente en el Corregimiento el Bosque.	Corregimiento el Bosque
Santa Isabel	El Capitolio	Primera vivienda construida por los primeros exploradores de la zona entre los 1880, por la Familia Camacho.	Centro Poblado Colón
Santa Isabel	La Gruta	Construida en 1940, haciendo homenaje a la Virgen de Fátima por la devoción de la familia residente en una vivienda cerca, esta devoción se debe por haber curado a uno de sus miembros.	Salida Villa Rica - Cabecera Municipal
Santa Isabel	Iglesia Santa Isabel de Hungría	Construida en 1940, por un arquitecto Antioqueño, Su modelo original estaba pensado en estilo gótico, sin embargo, el Obispo de la época, reiterando la naturaleza del municipio, autorizó la construcción de la obra con modelo tolimense.	Parque principal - cabecera municipal
Santa Isabel	Finca el Prado	Finca con más de 50 antigüedades de todas las épocas, así como el modelo de la casa, siendo esta construida a principios de siglo y residencia de una alta personalidad del Municipio en los 70, Luto Aguilar.	Vereda Buenavista
Santa Isabel	Casa de la Cultura	Espacio que promueve actividades de danza, teatro y música en el municipio de Santa Isabel.	Casco urbano
Santa Isabel	Biblioteca Pública "Pensando en el Futuro"	Biblioteca pública, para la consulta y el préstamo de libros, revistas y todo tipo de material que fortalezca los procesos académicos de la población.	Casco urbano
Venadillo	Parque Principal los Nevados	Es reconocida turísticamente por la oferta de avena tradicional y fritangas.	Casco urbano
Venadillo	Iglesia Santa Bárbara	Consagrada a la patrona Municipal, localizada sobre la Plaza central y declarada Monumento Municipal.	Casco urbano
Venadillo	Iglesia del Divino Niño	Sitio de interés cultural para la celebración de actividades eclesiásticas, localizada en el barrio Nuevo Armero.	Casco urbano
Venadillo	Casa de la Cultura de Venadillo	Tiene como función fomentar espacios de sano esparcimiento con los niños, niñas, jóvenes, adultos y adulto mayor en el municipio de Venadillo.	Casco urbano
Venadillo	Biblioteca Camilo Karim Polanco	Biblioteca pública, para la consulta y el préstamo de libros, revistas y todo tipo de material que fortalezca los procesos académicos de la población.	Casco urbano

Id Mapa	Nombre	Este	Norte
1	Casa de la Cultura	890073,31	1036211,43
2	Casa Episcopal	890117,43	1036417,85
3	Catedral Nuestra Señora del Carmen	890470,03	1036314,69
4	El Capitolio, Santa Isabel	887136,53	1013014,8
5	Finca el Prado	888951,74	1013255,93
6	Iglesia Santa Isabel de Hungría	886670,28	1013133,16

Id Mapa	Nombre	Este	Norte
7	La Gruta, Santa Isabel	887148,85	1013012,32
8	Parque Principal los Nevados	905808,21	1013991,13
9	Parroquia Santa Bárbara	905814,91	1013934,83
10	Plaza de ferias	889873,51	1036047,26
11	Plaza de mercado	890267,04	1036241,89

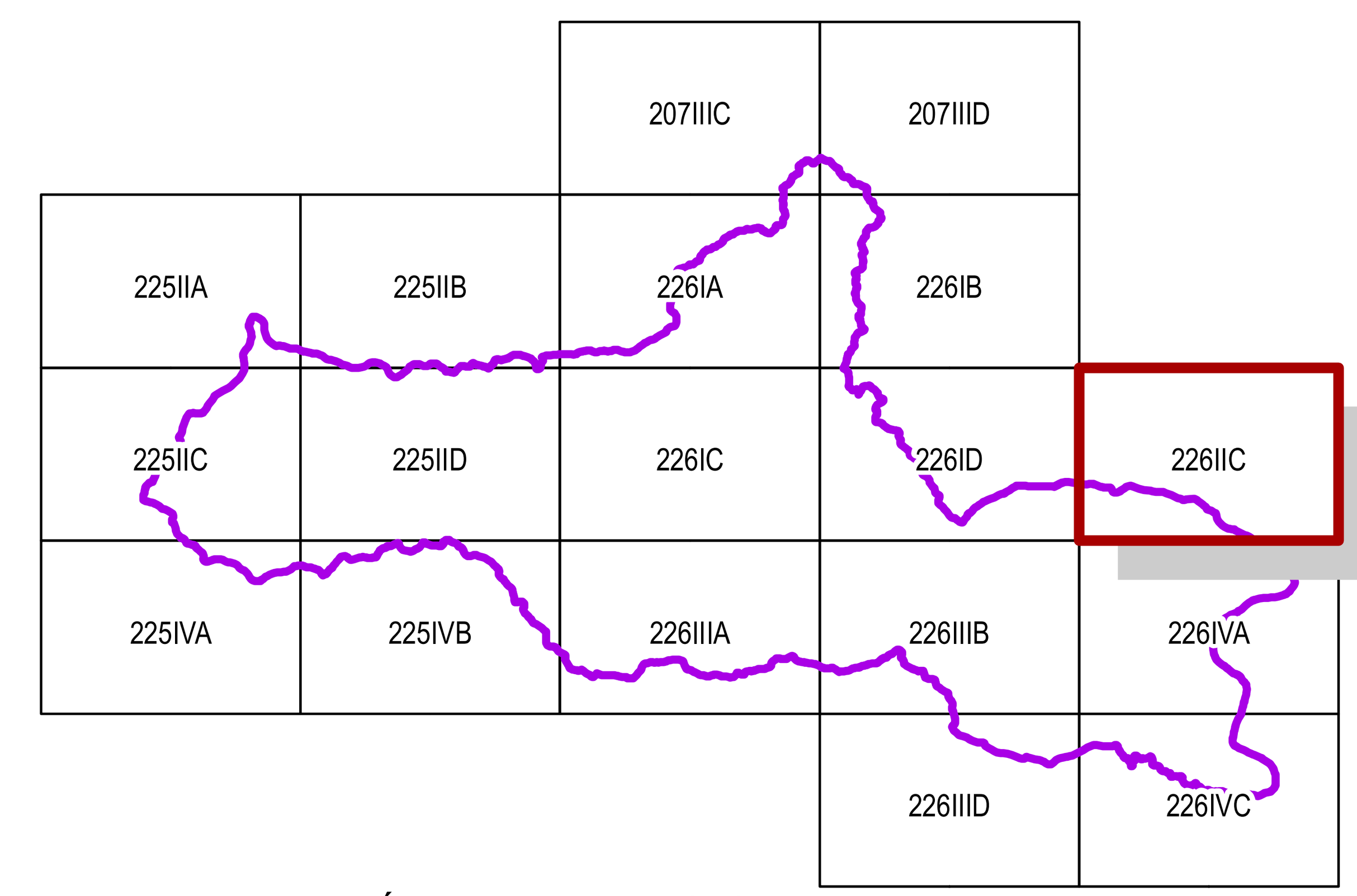

Índice de planchas IGAC, Escala 1:25.000

CORPORACIÓN AUTÓNOMA REGIONAL DE TOLIMA

ACTUALIZACIÓN POMCA RÍO RECIO Y VENADILLO
Plan de Ordenación y Manejo de la Cuenca Hidrográfica

CONTRATO N° 613 DEL 2015

CULTURAL
Plancha: 226IIC
Pagina 13 of 18
Nombre mapa: 20 Cultural 25K RV

PROYECTO
FORMULACIÓN PLAN DE ORDENACIÓN Y MANEJO CUENCA HIDROGRÁFICA DE LOS RÍOS RÍO RECIO Y VENADILLO
Codigo: 2125-1

Aprobó	Consorcio POMCA 2014
Revisó	Corporación autónoma regional del Tolima – CORTOLIMA
Financió	Fondo Adaptación

CONVENCIONES

Límites
- Límite cuenca
- Límite veredal
- Límite municipal
- Limite Administrativo

Via
- 5-8 metros de ancho pavimentadas
- 5-8 metros de ancho sin pavimentar
- 2-5 metros de ancho pavimentadas
- 2-5 metros de ancho sin pavimentar
- Transitables en tiempo seco

Drenaje sencillo
- Permanente
- Intermitente
- Laguna
- Cuerpo de Agua
- Embalse

Curvas de nivel
- Indice
- Indice de Depresion
- Indice de Depresion aproximada
- Intermedia
- Intermedia de Depresion
- Suplemetaria

Leyenda temática
- Sitios de interés cultural

0 0,225 0,45 0,9 1,35 1,8 2,25 Kilometros

Escala de Impresión 1:25.000 Escala deTrabajo 1:25000

SISTEMA DE REFERENCIA
Referencia: MAGNA Colombia Bogotá
Proyección: Transversal de Mercator
Latitud origen: 4,59620042
Longitud origen: -74.07750792
Falso norte: 1.000.000 m.
Falso este: 1.000.000 m.

FUENTE DE INFORMACIÓN
Cartografia temática:
Información procesada por:
- Consorcio Tolima ambiental
- Corporación de Cuencas del Tolima CORCUENCAS
- Corporacion Autonoma Regional del Tolima - CORTOLIMA
Cartografia básica:
Instituto Geográfico Agustín Codazzi - IGAC

Aprobación técnica: Coordinadora POMCA Corporación de Cuencas del Tolima - CORCUENCAS

Revisión técnica: Experto temático Corporación de Cuencas del Tolima - CORCUENCAS

Elaboración: Grupo técnico Corporación de Cuencas del Tolima - CORCUENCAS

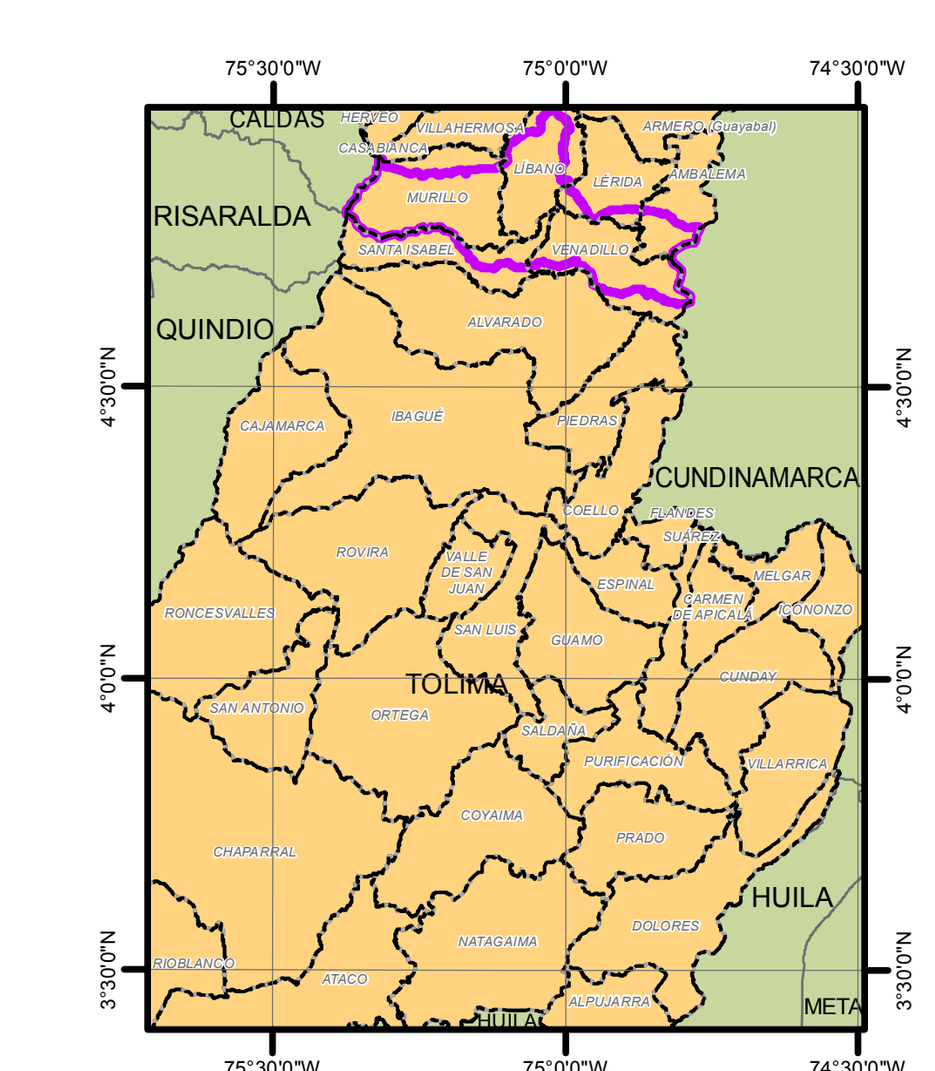

Departamento de Tolima y los Muncipios que componen la cuenca : Espinal, Flandes, Guamo, Róvira, San Luís y Valle de San Juan.

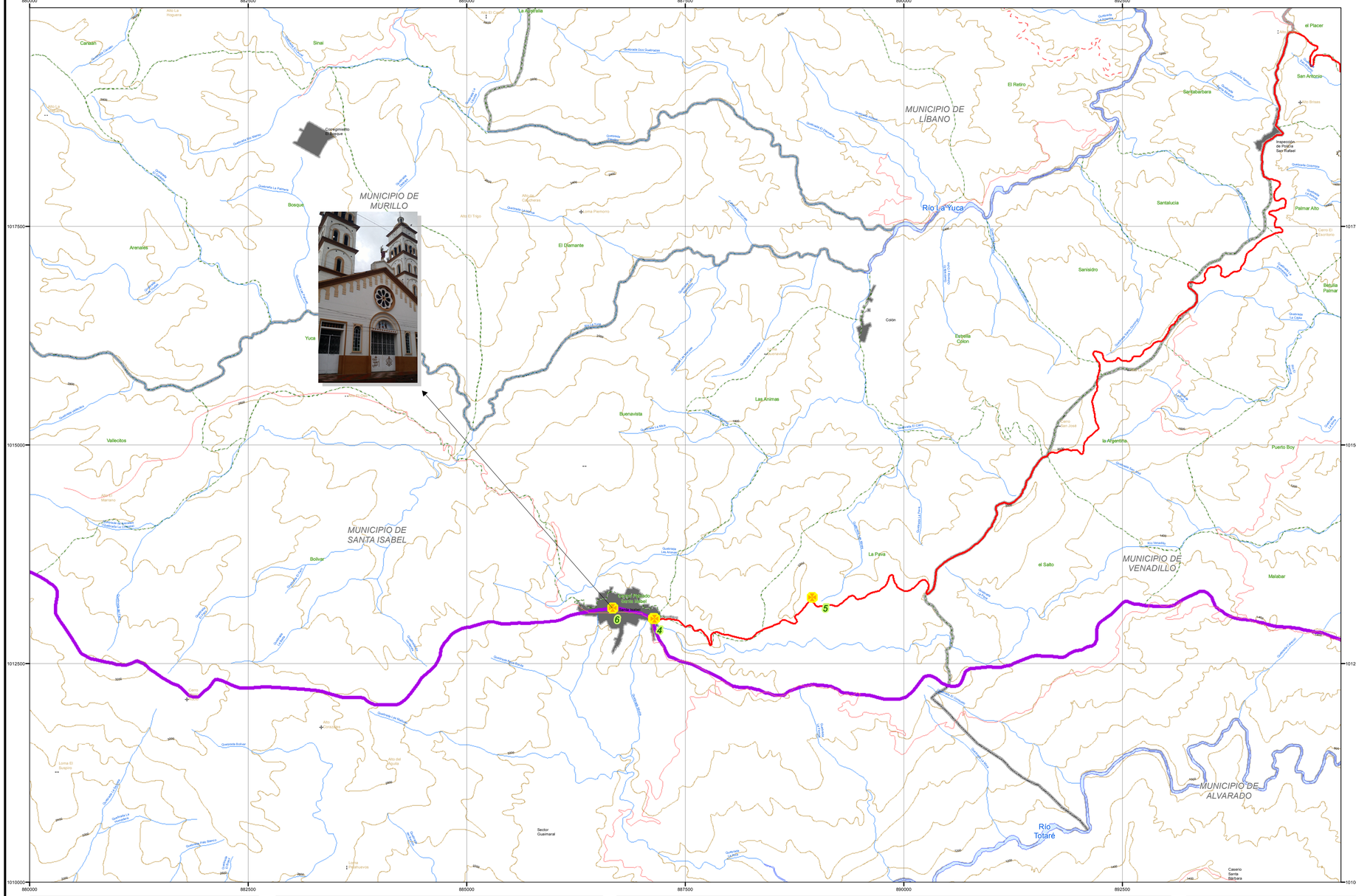

Leyenda Temática

Sitios de interés cultural cuenca hidrográfica río Recio y río Venadillo

MUNICIPIO	SITIOS DE INTERÉS CULTURAL	DESCRIPCIÓN	UBICACIÓN
Líbano	Casa de la Cultura	Es una edificación de tipo histórico la cual ofrece una gran variedad de la historia del municipio se encuentra a 300 metros del centro del Municipio.	Casco urbano
Líbano	Plaza de Ferias	Sitio de interés donde se realiza la feria equina la cual es un evento de renombre nacional y la cual se ha realizado desde hace más de 30 años Distancia 2 minutos del centro del Municipio.	Casco urbano
Líbano	Catedral Nuestra Señora del Carmen	Construida en el año 1962 con un estilo arquitectónico de tipo gótico	Casco urbano
Líbano	Casa Episcopal	Es una edificación de tipo colonial donde funciono la clínica del municipio y luego se remodelo para que fuera la vivienda del obispo de la diócesis Líbano-Honda, donde se puede observar la infraestructura de la época de las colonias, se encuentra a unos 300 metros del centro del Municipio.	Casco urbano
Líbano	Plaza de Mercado	Es un sitio de construcción aproximada de 60 años de antigüedad donde se realiza el mercado de frutas, verduras y carnes, además posee la zona de restaurantes de gran aceptación por residentes y visitantes.	Casco urbano
Líbano	Tamara Teatro	Espacio para la presentación de artes escénicas del municipio del Líbano.	Casco urbano
Murillo	Iglesia Corregimiento el Bosque	Única infraestructura religiosa presente en el Corregimiento el Bosque.	Corregimiento el Bosque
Santa Isabel	El Capitolio	Primera vivienda construida por los primeros exploradores de la zona entre los 1880, por la Familia Camacho.	Centro Poblado Colón
Santa Isabel	La Gruta	Construida en 1940, haciendo homenaje a la Virgen de Fátima por la devoción de la familia residente en una vivienda cerca, esta devoción se debe por haber curado a uno de sus miembros.	Salida Villa Rica - Cabecera Municipal
Santa Isabel	Iglesia Santa Isabel de Hungría	Construida en 1940, por un arquitecto Antioqueño. Su modelo original estaba pensado en estilo gótico, sin embargo, el Obispo de la época, reiterando la naturaleza del municipio, autorizó la construcción de la obra con modelo tolimense.	Parque principal - cabecera municipal
Santa Isabel	Finca el Prado	Finca con más de 50 antigüedades de todas las épocas, así como el modelo de la casa, siendo esta construida a principios de siglo y residencia de una alta personalidad del Municipio en los 70, Luto Aguilar.	Vereda Buenavista
Santa Isabel	Casa de la Cultura	Espacio que prómueve actividades de danza, teatro y música en el municipio de Santa Isabel.	Casco urbano
Santa Isabel	Biblioteca Pública "Pensando en el Futuro"	Biblioteca pública, para la consulta y el préstamo de libros, revistas y todo tipo de material que fortalezca los procesos académicos de la población.	Casco urbano
Venadillo	Parque Principal los Nevados	Es reconocida turísticamente por la oferta de avena tradicional y frítangas.	Casco urbano
Venadillo	Iglesia Santa Bárbara	Consagrada a la patrona Municipal, localizada sobre la Plaza central y declarada Monumento Municipal.	Casco urbano
Venadillo	Iglesia del Divino Niño	Sitio de interés cultural para la celebración de actividades eclesiásticas, localizada en el barrio Nuevo Armero.	Casco urbano
Venadillo	Casa de la Cultura de Venadillo	Tiene como función fomentar espacios de sano esparcimiento con los niños, niñas, jóvenes, adultos y adulto mayor en el municipio de Venadillo.	Casco urbano
Venadillo	Biblioteca Camilo Karim Polanco	Biblioteca pública, para la consulta y el préstamo de libros, revistas y todo tipo de material que fortalezca los procesos académicos de la población.	Casco urbano

Id Mapa	Nombre	Este	Norte
1	Casa de la Cultura	890073,31	1036211,43
2	Casa Episcopal	890117,43	1036417,85
3	Catedral Nuestra Señora del Carmen	890470,03	1036314,69
4	El Capitolio, Santa Isabel	887136,53	1013014,8
5	Finca el Prado	888951,74	1013255,93
6	Iglesia Santa Isabel de Hungría	886670,28	1013133,16

Id Mapa	Nombre	Este	Norte
7	La Gruta, Santa Isabel	887148,85	1013012,32
8	Parque Principal los Nevados	905808,21	1013991,13
9	Parroquia Santa Bárbara	905814,91	1013934,83
10	Plaza de ferias	889873,51	1036047,26
11	Plaza de mercado	890267,04	1036241,89

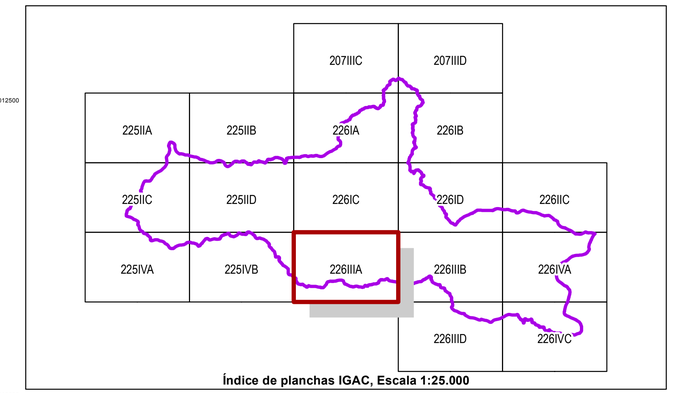

Índice de planchas IGAC, Escala 1:25.000

CORPORACIÓN AUTÓNOMA REGIONAL DE TOLIMA

ACTUALIZACIÓN POMCA RÍO RECIO Y VENADILLO
Plan de Ordenación y Manejo de la Cuenca Hidrográfica

El futuro es de todos · Gobierno de Colombia · Fondo Adaptación · Convenios

CONTRATO N° 613 DEL 2015

CULTURAL
Plancha: 226IIIA
Pagina 14 of 18
Nombre mapa: 20 Cultural 25K RV

PROYECTO
FORMULACIÓN PLAN DE ORDENACIÓN Y MANEJO CUENCA HIDROGRÁFICA DE LOS RÍOS RÍO RECIO Y VENADILLO
Codigo: 2125-1

Aprobó	Consorcio POMCA 2014
Revisó	Corporación autónoma regional del Tolima – CORTOLIMA
Financió	Fondo Adaptación

CONVENCIONES

Límites
- Límite cuenca
- Límite veredal
- Límite municipal
- Limite Administrativo

Vía
- 5-8 metros de ancho pavimentadas
- 5-8 metros de ancho sin pavimentar
- 2-5 metros de ancho pavimentadas
- 2-5 metros de ancho sin pavimentar
- Transitables en tiempo seco

Drenaje sencillo
- Permanente
- Intermitente
- Laguna
- Cuerpo de Agua
- Embalse

Curvas de nivel
- Indice
- Indice de Depresion
- Indice de Depresion aproximada
- Intermedia
- Intermedia de Depresion
- Suplemetaria

Leyenda temática

- Sitios de interés cultural

0 0,225 0,45 0,9 1,35 1,8 2,25 Kilometros

Escala de Impresión 1:25.000 Escala deTrabajo 1:25000

SISTEMA DE REFERENCIA
Referencia: MAGNA Colombia Bogotá
Proyección: Transversal de Mercator
Latitud origen: 4,59620042
Longitud origen: -74,07750792
Falso norte: 1.000.000 m.
Falso este: 1.000.000 m.

FUENTE DE INFORMACIÓN
Cartografia temática:
Información procesada por:
- Consorcio Tolima ambiental
- Corporación de Cuencas del Tolima CORCUENCAS
- Corporacion Autonoma Regional del Tolima - CORTOLIMA
Cartografia básica:
Instituto Geográfico Agustín Codazzi - IGAC

Aprobación técnica: Coordinadora POMCA Corporación de Cuencas del Tolima - CORCUENCAS

Revisión técnica: Experto temático Corporación de Cuencas del Tolima - CORCUENCAS

Elaboración: Grupo técnico Corporación de Cuencas del Tolima - CORCUENCAS

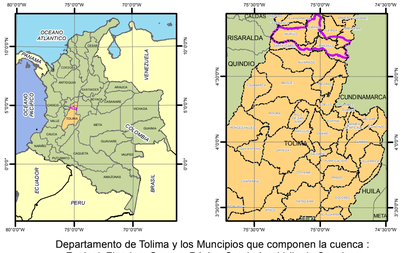

Departamento de Tolima y los Muncipios que componen la cuenca :
Espinal, Flandes, Guamo, Róvira, San Luís y Valle de San Juan.

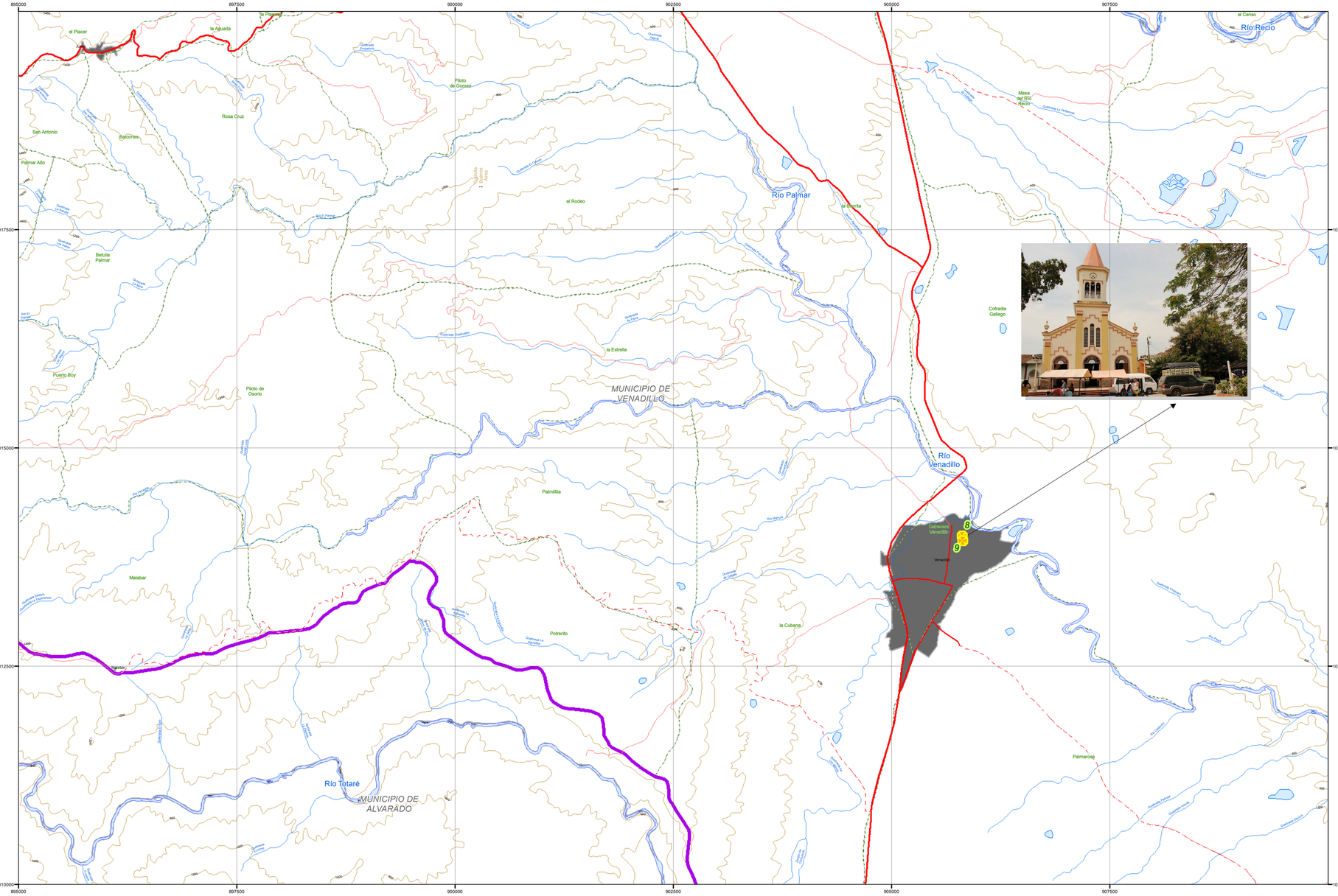

Leyenda Temática

Sitios de interés cultural cuenca hidrográfica río Recio y río Venadillo

MUNICIPIO	SITIOS DE INTERES CULTURAL	DESCRIPCIÓN	UBICACIÓN
Líbano	Casa de la Cultura	Es una edificación de tipo histórico la cual ofrece una gran variedad de la historia del municipio se encuentra a 300 metros del centro del Municipio.	Casco urbano
Líbano	Plaza de Ferias	Sitio de interés donde se realiza la feria equina la cual es un evento de renombre nacional y la cual se ha realizado desde hace más de 30 años Distancia 2 minutos del centro del Municipio.	Casco urbano
Líbano	Catedral Nuestra Señora del Carmen	Construida en el año 1962 con un estilo arquitectónico de tipo gótico	Casco urbano
Líbano	Casa Episcopal	Es una edificación de tipo colonial donde funciono la clínica del municipio y luego se remodelo para que fuera la vivienda del obispo de la diócesis Líbano-Honda, donde se puede observar la infraestructura de la época de las colonias, se encuentra a unos 300 metros del centro del Municipio.	Casco urbano
Líbano	Plaza de Mercado	Es un sitio de construcción aproximada de 60 años de antigüedad donde se realiza el mercado de frutas, verduras y carnes, ademásposee la zona de restaurantes de gran aceptación por residentes y visitantes.	Casco urbano
Líbano	Tamara Teatro	Espacio para la presentación de artes escénicas del municipio del Líbano.	Casco urbano
Murillo	Iglesia Corregimiento el Bosque	Única infraestructura religiosa presente en el Corregimiento el Bosque.	Corregimiento el Bosque
Santa Isabel	El Capitolio	Primera vivienda construida por los primeros exploradores de la zona entre los 1880, por la Familia Camacho.	Centro Poblado Colón
Santa Isabel	La Gruta	Construida en 1940, haciendo homenaje a la Virgen de Fátima por la devoción de la familia residente en una vivienda cerca, esta devoción se debe por haber curado a uno de sus miembros.	Salida Villa Rica - Cabecera Municipal
Santa Isabel	Iglesia Santa Isabel de Hungría	Construida en 1940, por un arquitecto Antioqueño. Su modelo original estaba pensado en estilo gótico, sin embargo, el Obispo de la época, reiterando la naturaleza del municipio, autorizó la construcción de la obra con modelo tolimense.	Parque principal - cabecera municipal
Santa Isabel	Finca el Prado	Finca con más de 50 antigüedades de todas las épocas, así como el modelo de la casa, siendo esta construida a principios de siglo y residencia de una alta personalidad del Municipio en los 70, Luto Aguilar.	Vereda Buenavista
Santa Isabel	Casa de la Cultura	Espacio que prioriuave actividades de danza, teatro y música en el municipio de Santa Isabel.	Casco urbano
Santa Isabel	Biblioteca Pública "Pensando en el Futuro"	Biblioteca pública, para la consulta y el préstamo de libros, revistas y todo tipo de material que fortalezca los procesos académicos de la población.	Casco urbano
Venadillo	Parque Principal los Nevados	Es reconocida turísticamente por la oferta de avena tradicional y frítangas.	Casco urbano
Venadillo	Iglesia Santa Bárbara	Consagrada a la patrona Municipal, localizada sobre la Plaza central y declarada Monumento Municipal.	Casco urbano
Venadillo	Iglesia del Divino Niño	Sitio de interés cultural para la celebración de actividades eclesiásticas, localizada en el barrio Nuevo Armero.	Casco urbano
Venadillo	Casa de la Cultura de Venadillo	Tiene como función fomentar espacios de sano esparcimiento con los niños, niñas, jovenes, adultos y adulto mayor en el municipio de Venadillo.	Casco urbano
Venadillo	Biblioteca Camilo Karim Polanco	Biblioteca pública, para la consulta y el préstamo de libros, revistas y todo tipo de material que fortalezca los procesos académicos de la población.	Casco urbano

Id Mapa	Nombre	Este	Norte
1	Casa de la Cultura	890073,31	1036211,43
2	Casa Episcopal	890117,43	1036417,85
3	Catedral Nuestra Señora del Carmen	890470,03	1036314,69
4	El Capitolio, Santa Isabel	887136,53	1013014,8
5	Finca el Prado	888951,74	1013255,93
6	Iglesia Santa Isabel de Hungría	886670,28	1013133,16

Id Mapa	Nombre	Este	Norte
7	La Gruta, Santa Isabel	887148,85	1013012,32
8	Parque Principal los Nevados	905808,21	1013991,13
9	Parroquia Santa Bárbara	905814,91	1013934,83
10	Plaza de ferias	889873,51	1036047,26
11	Plaza de mercado	890267,04	1036241,89

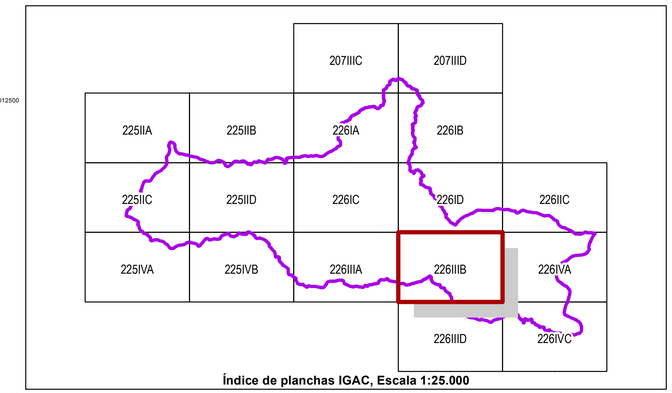

Índice de planchas IGAC, Escala 1:25.000

CORPORACIÓN AUTÓNOMA REGIONAL DE TOLIMA

ACTUALIZACIÓN POMCA RÍO RECIO Y VENADILLO

Plan de Ordenación y Manejo de la Cuenca Hidrográfica

El futuro es de todos · Gobierno de Colombia · Fondo Adaptación · Corcuencas

CONTRATO N° 613 DEL 2015

CULTURAL
Plancha: 226IIIB
Pagina 15 of 18
Nombre mapa: 20 Cultural 25K RV

PROYECTO
FORMULACIÓN PLAN DE ORDENACIÓN Y MANEJO CUENCA HIDROGRÁFICA DE LOS RÍOS RÍO RECIO Y VENADILLO
Codigo: 2125-1

Aprobó	Consorcio POMCA 2014
Revisó	Corporación autónoma regional del Tolima – CORTOLIMA
Financió	Fondo Adaptación

CONVENCIONES

Límites	Vía	Drenaje sencillo	Curvas de nivel
Límite cuenca	5-8 metros de ancho pavimentadas	Permanente	Indice
Límite veredal	5-8 metros de ancho sin pavimentar	Intermitente	Indice de Depresion
Límite municipal	2-5 metros de ancho pavimentadas	Laguna	Indice de Depresion aproximada
Limite Administrativo	2-5 metros de ancho sin pavimentar	Cuerpo de Agua	Intermedia
	Transitables en tiempo seco	Embalse	Intermedia de Depresion
			Suplemetaria

Leyenda temática

Sitios de interés cultural

0 0,225 0,45 0,9 1,35 1,8 2,25 Kilometros

Escala de Impresión 1:25.000 Escala deTrabajo 1:25000

SISTEMA DE REFERENCIA
Referencia: MAGNA Colombia Bogotá
Proyección: Transversal de Mercator
Latitud origen: 4,59620042
Longitud origen: -74,07750792
Falso norte: 1.000.000 m.
Falso este: 1.000.000 m.

FUENTE DE INFORMACIÓN
Cartografía temática:
Información procesada por:
- Consorcio Tolima ambiental
- Corporación de Cuencas del Tolima CORCUENCAS
- Corporacion Autonoma Regional del Tolima - CORTOLIMA
Cartografía básica:
Instituto Geográfico Agustín Codazzi - IGAC

Aprobación técnica: Coordinadora POMCA Corporación de Cuencas del Tolima - CORCUENCAS

Revisión técnica: Experto temático Corporación de Cuencas del Tolima - CORCUENCAS

Elaboración: Grupo técnico Corporación de Cuencas del Tolima - CORCUENCAS

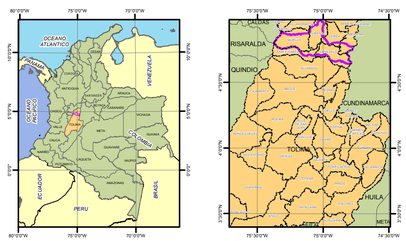

Departamento de Tolima y los Municipios que componen la cuenca : Espinal, Flandes, Guamo, Róvira, San Luís y Valle de San Juan.

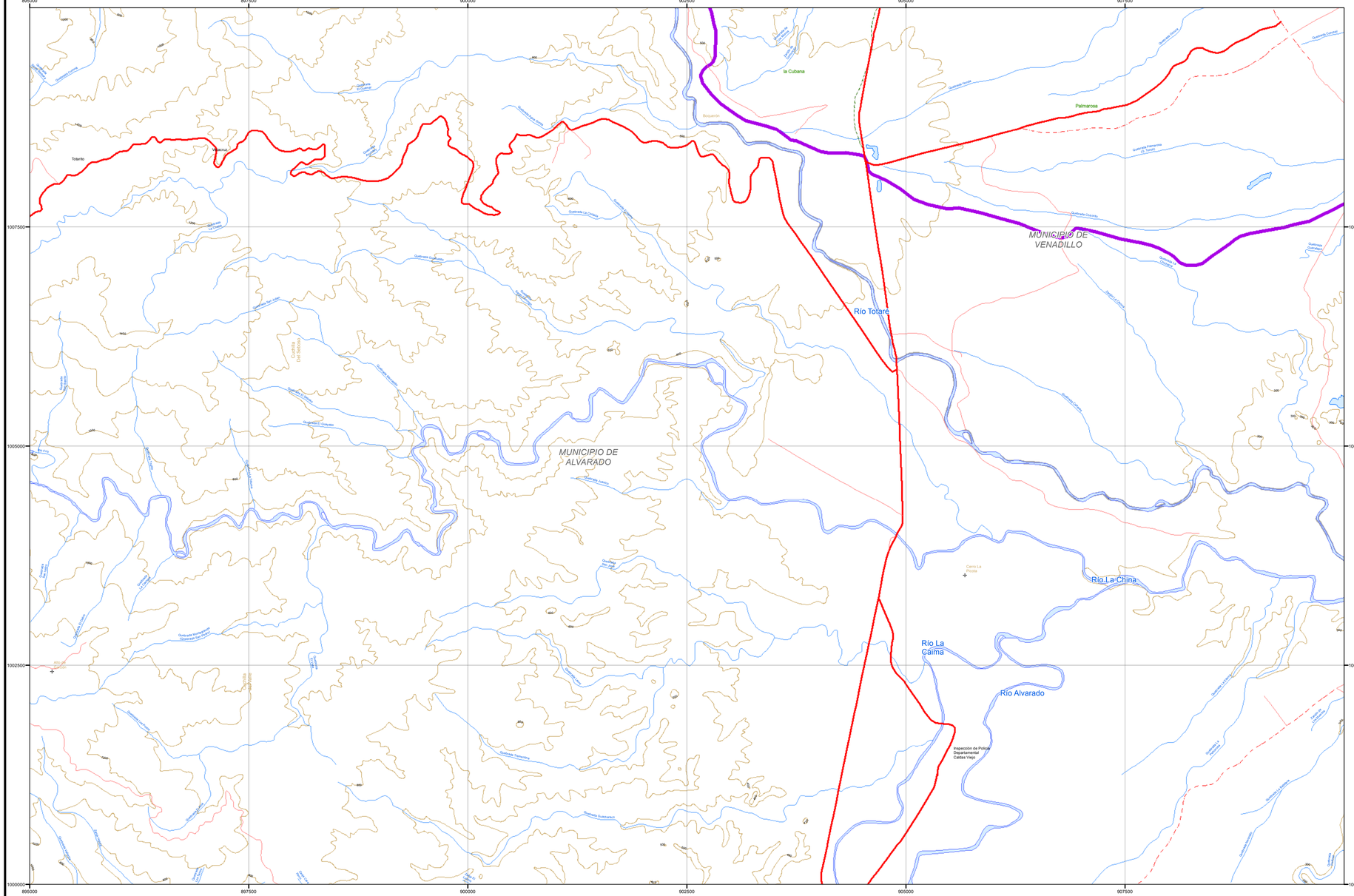

Leyenda Temática

Sitios de interés cultural cuenca hidrográfica río Recio y río Venadillo

MUNICIPIO	SITIOS DE INTERES CULTURAL	DESCRIPCIÓN	UBICACIÓN
Líbano	Casa de la Cultura	Es una edificación de tipo histórico la cual ofrece una gran variedad de la historia del municipio se encuentra a 300 metros del centro del Municipio.	Casco urbano
Líbano	Plaza de Ferias	Sitio de interés donde se realiza la feria equina la cual es un evento de renombre nacional y la cual se ha realizado desde hace más de 30 años Distancia 2 minutos del centro del Municipio.	Casco urbano
Líbano	Catedral Nuestra Señora del Carmen	Construida en el año 1962 con un estilo arquitectónico de tipo gótico	Casco urbano
Líbano	Casa Episcopal	Es una edificación de tipo colonial donde funciono la clínica del municipio y luego se remodelo para que fuera la vivienda del obispo de la diócesis Líbano-Honda, donde se puede observar la infraestructura de la época de las colonias, se encuentra a unos 300 metros del centro del Municipio.	Casco urbano
Líbano	Plaza de Mercado	Es un sitio de construcción aproximada de 60 años de antigüedad donde se realiza el mercado de frutas, verduras y carnes, ademásposee la zona de restaurantes de gran aceptación por residentes y visitantes.	Casco urbano
Líbano	Tamara Teatro	Espacio para la presentación de artes escénicas del municipio del Líbano.	Casco urbano
Murillo	Iglesia Corregimiento el Bosque	Única infraestructura religiosa presente en el Corregimiento el Bosque.	Corregimiento el Bosque
Santa Isabel	El Capitolio	Primera vivienda construida por los primeros exploradores de la zona entre los 1880, por la Familia Camacho.	Centro Poblado Colón
Santa Isabel	La Gruta	Construida en 1940, haciendo homenaje a la Virgen de Fátima por la devoción de la familia residente en una vivienda cerca, esta devoción se debe por haber curado a uno de sus miembros.	Salida Villa Rica - Cabecera Municipal
Santa Isabel	Iglesia Santa Isabel de Hungría	Construida en 1940, por un arquitecto Antioqueño. Su modelo original estaba pensado en estilo gótico, sin embargo, el Obispo de la época, reiterando la naturaleza del municipio, aubrizó la construcción de la obra con modelo tolimense.	Parque principal - cabecera municipal
Santa Isabel	Finca el Prado	Finca con más de 50 antigüedades de todas las épocas, así como el modelo de la casa, siendo esta construida a principios de siglo y residencia de una alta personalidad del Municipio en los 70, Luto Aguilar.	Vereda Buenavista
Santa Isabel	Casa de la Cultura	Espacio que prioriunave actividades de danza, teatro y música en el municipio de Santa Isabel.	Casco urbano
Santa Isabel	Biblioteca Pública "Pensando en el Futuro".	Biblioteca pública, para la consulta y el préstamo de libros, revistas y todo tipo de material que fortalezca los procesos académicos de la población.	Casco urbano
Venadillo	Parque Principal los Nevados	Es reconocida turísticamente por la oferta de avena tradicional y frítangas.	Casco urbano
Venadillo	Iglesia Santa Bárbara	Consagrada a la patrona Municipal, localizada sobre la Plaza central y declarada Monumento Municipal.	Casco urbano
Venadillo	Iglesia del Divino Niño	Sitio de interés cultural para la celebración de actividades eclesiásticas, localizada en el barrio Nuevo Armero.	Casco urbano
Venadillo	Casa de la Cultura de Venadillo	Tiene como función fomentar espacios de sano esparcimiento con los niños, niñas, jóvenes, adultos y adulto mayor en el municipio de Venadillo.	Casco urbano
Venadillo	Biblioteca Camilo Karim Polanco	Biblioteca pública, para la consulta y el préstamo de libros, revistas y todo tipo de material que fortalezca los procesos académicos de la población.	Casco urbano

Id Mapa	Nombre	Este	Norte
1	Casa de la Cultura	890073,31	1036211,43
2	Casa Episcopal	890117,43	1036417,85
3	Catedral Nuestra Señora del Carmen	890470,03	1036314,69
4	El Capitolio, Santa Isabel	887136,53	1013014,8
5	Finca el Prado	888951,74	1013255,93
6	Iglesia Santa Isabel de Hungría	886670,28	1013133,16

Id Mapa	Nombre	Este	Norte
7	La Gruta, Santa Isabel	887148,85	1013012,32
8	Parque Principal los Nevados	905808,21	1013991,13
9	Parroquia Santa Bárbara	905814,91	1013934,83
10	Plaza de ferias	889873,51	1036047,26
11	Plaza de mercado	890267,04	1036241,89

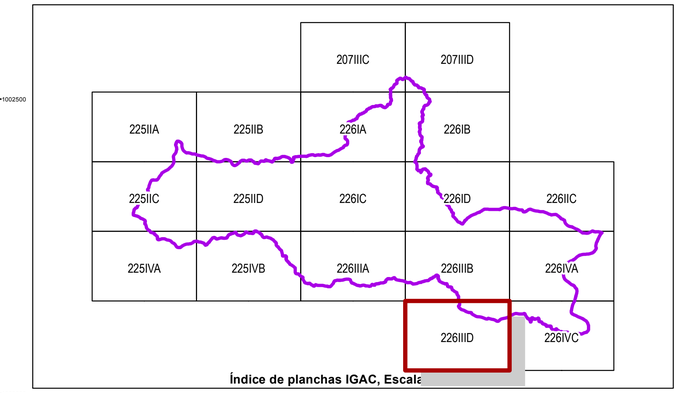

Índice de planchas IGAC, Escala

CORPORACIÓN AUTÓNOMA REGIONAL DE TOLIMA

ACTUALIZACIÓN POMCA RÍO RECIO Y VENADILLO

Plan de Ordenación y Manejo de la Cuenca Hidrográfica

El futuro es de todos · Gobierno de Colombia · Fondo Adaptación · Convencus

CONTRATO N° 613 DEL 2015

CULTURAL

Plancha: 226IIID

Pagina 16 of 18

Nombre mapa: 20 Cultural 25K RV

PROYECTO

FORMULACIÓN PLAN DE ORDENACIÓN Y MANEJO CUENCA HIDROGRÁFICA DE LOS RÍOS RÍO RECIO Y VENADILLO

Codigo: 2125-1

Aprobó	Consorcio POMCA 2014
Revisó	Corporación autónoma regional del Tolima – CORTOLIMA
Financió	Fondo Adaptación

CONVENCIONES

Límites	Vía	Drenaje sencillo	Curvas de nivel
Límite cuenca	5-8 metros de ancho pavimentadas	Permanente	Indice
Límite veredal	5-8 metros de ancho sin pavimentar	Intermitente	Índice de Depresion
Límite municipal	2-5 metros de ancho pavimentadas	Laguna	Indice de Depresion aproximada
Limite Administrativo	2-5 metros de ancho sin pavimentar	Cuerpo de Agua	Intermedia
	Transitables en tiempo seco	Embalse	Intermedia de Depresion
			Suplemetaria

Leyenda temática

Sitios de interés cultural

0 0,225 0,45 0,9 1,35 1,8 2,25 Kilometros

Escala de Impresión 1:25.000 Escala deTrabajo 1:25000

SISTEMA DE REFERENCIA

Referencia: MAGNA Colombia Bogotá
Proyección: Transversal de Mercator
Latitud origen: 4,59620042
Longitud origen: -74,07750792
Falso norte: 1.000.000 m.
Falso este: 1.000.000 m.

FUENTE DE INFORMACIÓN

Cartografía temática:
Información procesada por:
- Consorcio Tolima ambiental
- Corporación de Cuencas del Tolima CORCUENCAS
- Corporacion Autonoma Regional del Tolima - CORTOLIMA

Cartografía básica:
Instituto Geográfico Agustín Codazzi - IGAC

Aprobación técnica:	Coordinadora POMCA Corporación de Cuencas del Tolima - CORCUENCAS
Revisión técnica:	Experto temático Corporación de Cuencas del Tolima - CORCUENCAS
Elaboración:	Grupo técnico Corporación de Cuencas del Tolima - CORCUENCAS

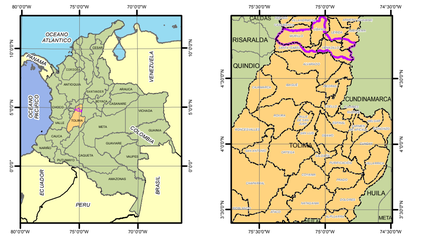

Departamento de Tolima y los Muncipios que componen la cuenca : Espinal, Flandes, Guamo, Róvira, San Luís y Valle de San Juan.

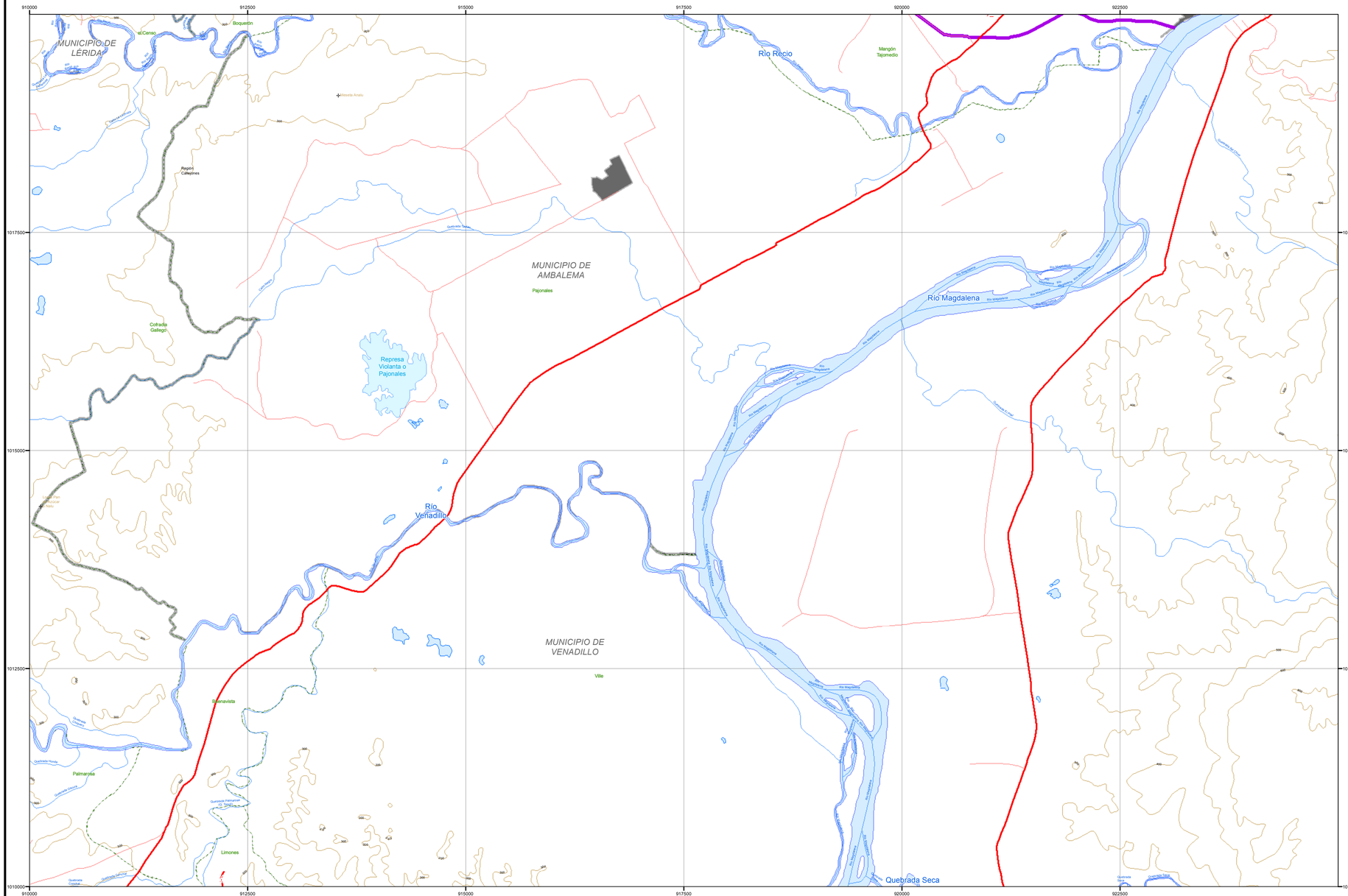

Leyenda Temática

Sitios de interés cultural cuenca hidrográfica río Recio y río Venadillo

MUNICIPIO	SITIOS DE INTERÉS CULTURAL	DESCRIPCIÓN	UBICACIÓN
Líbano	Casa de la Cultura	Es una edificación de tipo histórico la cual ofrece una gran variedad de la historia del municipio se encuentra a 300 metros del centro del Municipio.	Casco urbano
Líbano	Plaza de Ferias	Sitio de interés donde se realiza la feria equina la cual es un evento de renombre nacional y la cual se ha realizado desde hace más de 30 años. Distancia 2 minutos del centro del Municipio.	Casco urbano
Líbano	Catedral Nuestra Señora del Carmen	Construida en el año 1962 con un estilo arquitectónico de tipo gótico.	Casco urbano
Líbano	Casa Episcopal	Es una edificación de tipo colonial donde funciono la clínica del municipio y luego se remodelo para que fuera la vivienda del obispo de la diócesis Líbano-Honda, donde se puede observar la infraestructura de la época de las colonias, se encuentra a unos 300 metros del centro del Municipio.	Casco urbano
Líbano	Plaza de Mercado	Es un sitio de construcción aproximada de 60 años de antigüedad donde se realiza el mercado de frutas, verduras y carnes, ademásposee la zona de restaurantes de gran aceptación por residentes y visitantes.	Casco urbano
Líbano	Tamara Teatro	Espacio para la presentación de artes escénicas del municipio del Líbano.	Casco urbano
Murillo	Iglesia Corregimiento el Bosque	Única infraestructura religiosa presente en el Corregimiento el Bosque.	Corregimiento el Bosque
Santa Isabel	El Capitolio	Primera vivienda construida por los primeros exploradores de la zona entre los 1880, por la Familia Camacho.	Centro Poblado Colón
Santa Isabel	La Gruta	Construida en 1940, haciendo homenaje a la Virgen de Fátima por la devoción de la familia residente en una vivienda cerca, esta devoción se debe por haber curado a uno de sus miembros.	Salida Villa Rica - Cabecera Municipal
Santa Isabel	Iglesia Santa Isabel de Hungría	Construida en 1940, por un arquitecto Antioqueño. Su modelo original estaba pensado en estilo gótico, sin embargo, el Obispo de la época, reiterando la naturaleza del municipio, aubrizó la construcción de la obra con modelo tolimense.	Parque principal - cabecera municipal
Santa Isabel	Finca el Prado	Finca con más de 50 antigüedades de todas las épocas, así como el modelo de la casa, siendo esta construida a principios de siglo y residencia de una alta personalidad del Municipio en los 70, Luto Aguilar.	Vereda Buenavista
Santa Isabel	Casa de la Cultura	Espacio que prioriuneve actividades de danza, teatro y música en el municipio de Santa Isabel.	Casco urbano
Santa Isabel	Biblioteca Pública "Pensando en el Futuro"	Biblioteca pública, para la consulta y el préstamo de libros, revistas y todo tipo de material que fortalezca los procesos académicos de la población.	Casco urbano
Venadillo	Parque Principal los Nevados	Es reconocida turísticamente por la oferta de avena tradicional y frítangas.	Casco urbano
Venadillo	Iglesia Santa Bárbara	Consagrada a la patrona Municipal, localizada sobre la Plaza central y declarada Monumento Municipal.	Casco urbano
Venadillo	Iglesia del Divino Niño	Sitio de interés cultural para la celebración de actividades eclesiásticas, localizada en el barrio Nuevo Armero.	Casco urbano
Venadillo	Casa de la Cultura de Venadillo	Tiene como función fomentar espacios de sano esparcimiento con los niños, niñas, jóvenes, adultos y adulto mayor en el municipio de Venadillo.	Casco urbano
Venadillo	Biblioteca Camilo Karim Polanco	Biblioteca pública, para la consulta y el préstamo de libros, revistas y todo tipo de material que fortalezca los procesos académicos de la población.	Casco urbano

Id Mapa	Nombre	Este	Norte
1	Casa de la Cultura	890073,31	1036211,43
2	Casa Episcopal	890117,43	1036417,85
3	Catedral Nuestra Señora del Carmen	890470,03	1036314,69
4	El Capitolio, Santa Isabel	887136,53	1013014,8
5	Finca el Prado	888951,74	1013255,93
6	Iglesia Santa Isabel de Hungría	886670,28	1013133,16

Id Mapa	Nombre	Este	Norte
7	La Gruta, Santa Isabel	887148,85	1013012,32
8	Parque Principal los Nevados	905808,21	1013991,13
9	Parroquia Santa Bárbara	905814,91	1013934,83
10	Plaza de ferias	889873,51	1036047,26
11	Plaza de mercado	890267,04	1036241,89

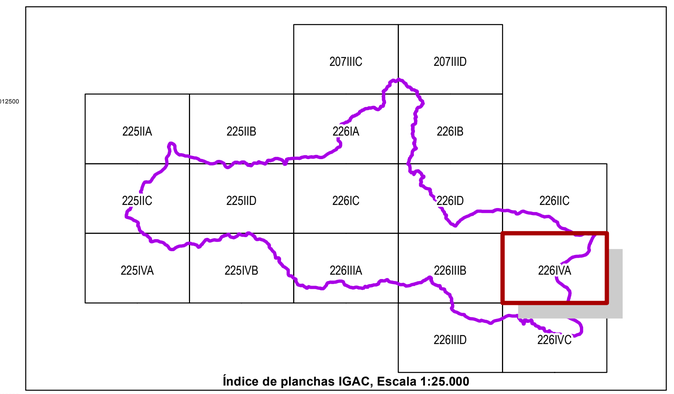

Índice de planchas IGAC, Escala 1:25.000

CORPORACIÓN AUTÓNOMA REGIONAL DE TOLIMA

ACTUALIZACIÓN POMCA RÍO RECIO Y VENADILLO
Plan de Ordenación y Manejo de la Cuenca Hidrográfica

El futuro es de todos · Gobierno de Colombia · Fondo Adaptación · Corcuencas

CONTRATO N° 613 DEL 2015

CULTURAL
Plancha: 226IVA
Pagina 17 of 18
Nombre mapa: 20 Cultural 25K RV

PROYECTO
FORMULACIÓN PLAN DE ORDENACIÓN Y MANEJO CUENCA HIDROGRÁFICA DE LOS RÍOS RÍO RECIO Y VENADILLO
Codigo: 2125-1

Aprobó	Consorcio POMCA 2014
Revisó	Corporación autónoma regional del Tolima – CORTOLIMA
Financió	Fondo Adaptación

CONVENCIONES

Límites	Vía	Drenaje sencillo	Curvas de nivel
Límite cuenca	5-8 metros de ancho pavimentadas	Permanente	Indice
Límite veredal	5-8 metros de ancho sin pavimentar	Intermitente	Indice de Depresion
Límite municipal	2-5 metros de ancho pavimentadas	Laguna	Indice de Depresion aproximada
Limite Administrativo	2-5 metros de ancho sin pavimentar	Cuerpo de Agua	Intermedia
	Transitables en tiempo seco	Embalse	Intermedia de Depresion
			Suplemetaria

Leyenda temática

Sitios de interés cultural

0 0.225 0.45 0.9 1.35 1.8 2.25 Kilometros

Escala de Impresión 1:25.000 Escala deTrabajo 1:25000

SISTEMA DE REFERENCIA
Referencia: MAGNA Colombia Bogotá
Proyección: Transversal de Mercator
Latitud origen: 4,59620042
Longitud origen: -74,07750792
Falso norte: 1.000.000 m.
Falso este: 1.000.000 m.

FUENTE DE INFORMACIÓN
Cartografía temática:
Información procesada por:
- Consorcio Tolima ambiental
- Corporación de Cuencas del Tolima CORCUENCAS
- Corporacion Autonoma Regional del Tolima - CORTOLIMA
Cartografía básica:
Instituto Geográfico Agustín Codazzi - IGAC

Aprobación técnica: Coordinadora POMCA Corporación de Cuencas del Tolima - CORCUENCAS

Revisión técnica: Experto temático Corporación de Cuencas del Tolima - CORCUENCAS

Elaboración: Grupo técnico Corporación de Cuencas del Tolima - CORCUENCAS

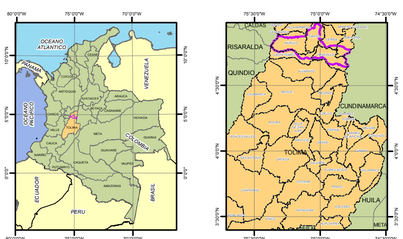

Departamento de Tolima y los Muncipios que componen la cuenca : Espinal, Flandes, Guamo, Róvira, San Luis y Valle de San Juan.

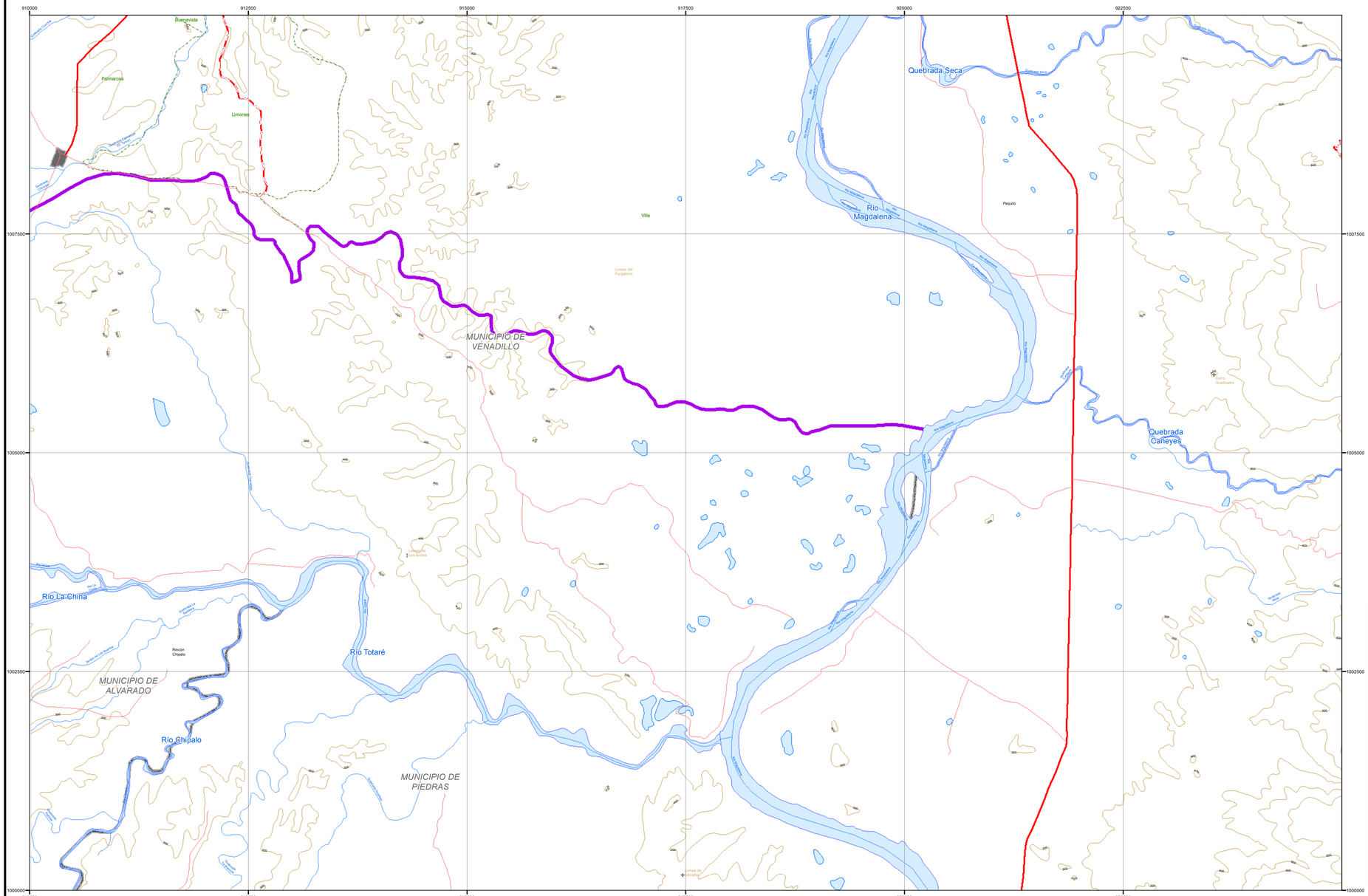

Leyenda Temática

Sitios de interés cultural cuenca hidrográfica río Recio y río Venadillo

MUNICIPIO	SITIOS DE INTERÉS CULTURAL	DESCRIPCIÓN	UBICACIÓN
Líbano	Casa de la Cultura	Es una edificación de tipo histórico la cual ofrece una gran variedad de la historia del municipio se encuentra a 300 metros del centro del Municipio.	Casco urbano
Líbano	Plaza de Ferias	Sitio de interés donde se realiza la feria equina la cual es un evento de renombre nacional y la cual se ha realizado desde hace más de 30 años Distancia 2 minutos del centro del Municipio.	Casco urbano
Líbano	Catedral Nuestra Señora del Carmen	Construida en el año 1962 con un estilo arquitectónico de tipo gótico	Casco urbano
Líbano	Casa Episcopal	Es una edificación de tipo colonial donde funciono la clínica del municipio y luego se remodelo para que fuera la vivienda del obispo de la diócesis Líbano-Honda, donde se puede observar la infraestructura de la época de las colonias, se encuentra a unos 300 metros del centro del Municipio.	Casco urbano
Líbano	Plaza de Mercado	Es un sitio de construcción aproximada de 60 años de antigüedad donde se realiza el mercado de frutas, verduras y carnes, además posee la zona de restaurantes de gran aceptación por residentes y visitantes.	Casco urbano
Líbano	Tamara Teatro	Espacio para la presentación de artes escénicas del municipio del Líbano.	Casco urbano
Murillo	Iglesia Corregimiento el Bosque	Única infraestructura religiosa presente en el Corregimiento el Bosque.	Corregimiento el Bosque
Santa Isabel	El Capitolio	Primera vivienda construida por los primeros exploradores de la zona entre los 1880, por la Familia Camacho.	Centro Poblado Colón
Santa Isabel	La Gruta	Construida en 1940, haciendo homenaje a la Virgen de Fátima por la devoción de la familia residente en una vivienda cerca, esta devoción se debe por haber curado a uno de sus miembros.	Salida Villa Rica - Cabecera Municipal
Santa Isabel	Iglesia Santa Isabel de Hungría	Construida en 1940, por un arquitecto Antioqueño. Su modelo original estaba pensado en estilo gótico, sin embargo, el Obispo de la época, reiterando la naturaleza del municipio, autorizó la construcción de la obra con modelo tolimense.	Parque principal - cabecera municipal
Santa Isabel	Finca el Prado	Finca con más de 50 antigüedades de todas las épocas, así como el modelo de la casa, siendo esta construida a principios de siglo y residencia de una alta personalidad del Municipio en los 70, Luto Aguilar.	Vereda Buenavista
Santa Isabel	Casa de la Cultura	Espacio que promueve actividades de danza, teatro y música en el municipio de Santa Isabel.	Casco urbano
Santa Isabel	Biblioteca Pública "Pensando en el Futuro"	Biblioteca pública, para la consulta y el préstamo de libros, revistas y todo tipo de material que fortalezca los procesos académicos de la población.	Casco urbano
Venadillo	Parque Principal los Nevados	Es reconocida turísticamente por la oferta de avena tradicional y frítangas.	Casco urbano
Venadillo	Iglesia Santa Bárbara	Consagrada a la patrona Municipal, localizada sobre la Plaza central y declarada Monumento Municipal.	Casco urbano
Venadillo	Iglesia del Divino Niño	Sitio de interés cultural para la celebración de actividades eclesiásticas, localizada en el barrio Nuevo Armero.	Casco urbano
Venadillo	Casa de la Cultura de Venadillo	Tiene como función fomentar espacios de sano esparcimiento con los niños, niñas, jóvenes, adultos y adulto mayor en el municipio de Venadillo.	Casco urbano
Venadillo	Biblioteca Camilo Karim Polanco	Biblioteca pública, para la consulta y el préstamo de libros, revistas y todo tipo de material que fortalezca los procesos académicos de la población.	Casco urbano

Id Mapa	Nombre	Este	Norte
1	Casa de la Cultura	890073,31	1036211,43
2	Casa Episcopal	890117,43	1036417,85
3	Catedral Nuestra Señora del Carmen	890470,03	1036314,69
4	El Capitolio, Santa Isabel	887136,53	1013014,8
5	Finca el Prado	888951,74	1013255,93
6	Iglesia Santa Isabel de Hungría	886670,28	1013133,16

Id Mapa	Nombre	Este	Norte
7	La Gruta, Santa Isabel	887148,85	1013012,32
8	Parque Principal los Nevados	905808,21	1013991,13
9	Parroquia Santa Bárbara	905814,91	1013934,83
10	Plaza de ferias	889873,51	1036047,26
11	Plaza de mercado	890267,04	1036241,89

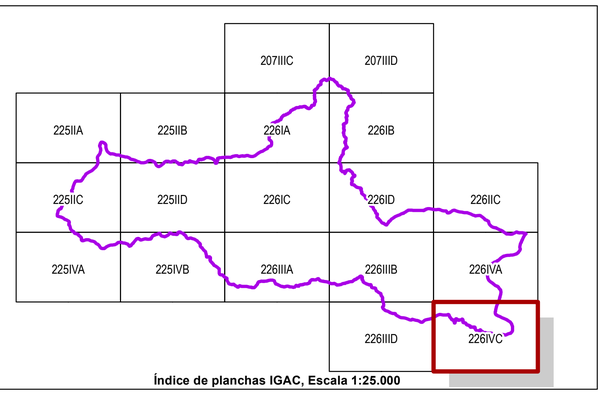

Índice de planchas IGAC, Escala 1:25.000

CORPORACIÓN AUTÓNOMA REGIONAL DE TOLIMA

ACTUALIZACIÓN POMCA RÍO RECIO Y VENADILLO

Plan de Ordenación y Manejo de la Cuenca Hidrográfica

El futuro es de todos · Gobierno de Colombia · Fondo Adaptación · Convencus

CONTRATO N° 613 DEL 2015

CULTURAL

Plancha: 226IVC

Pagina 18 of 18

Nombre mapa: 20 Cultural 25K RV

PROYECTO

FORMULACIÓN PLAN DE ORDENACIÓN Y MANEJO CUENCA HIDROGRÁFICA DE LOS RÍOS RÍO RECIO Y VENADILLO

Codigo: 2125-1

Aprobó	Consorcio POMCA 2014
Revisó	Corporación autónoma regional del Tolima – CORTOLIMA
Financió	Fondo Adaptación

CONVENCIONES

Límites	Vía	Drenaje sencillo	Curvas de nivel
Límite cuenca	5-8 metros de ancho pavimentadas	Permanente	Indice
Límite veredal	5-8 metros de ancho sin pavimentar	Intermitente	Indice de Depresion
Límite municipal	2-5 metros de ancho pavimentadas	Laguna	Indice de Depresion aproximada
Limite Administrativo	2-5 metros de ancho sin pavimentar	Cuerpo de Agua	Intermedia
	Transitables en tiempo seco	Embalse	Intermedia de Depresion
			Suplemetaria

Leyenda temática

Sitios de interés cultural

0 0,225 0,45 0,9 1,35 1,8 2,25 Kilometros

Escala de Impresión 1:25.000 Escala deTrabajo 1:25000

SISTEMA DE REFERENCIA

Referencia: MAGNA Colombia Bogotá
Proyección: Transversal de Mercator
Latitud origen: 4,59620042
Longitud origen: -74,07750792
Falso norte: 1.000.000 m.
Falso este: 1.000.000 m.

FUENTE DE INFORMACIÓN

Cartografia temática:
Información procesada por:
- Consorcio Tolima ambiental
- Corporación de Cuencas del Tolima CORCUENCAS
- Corporacion Autonoma Regional del Tolima - CORTOLIMA

Cartografia básica:
Instituto Geográfico Agustín Codazzi - IGAC

Aprobación técnica: Coordinadora POMCA Corporación de Cuencas del Tolima - CORCUENCAS

Revisión técnica: Experto temático Corporación de Cuencas del Tolima - CORCUENCAS

Elaboración: Grupo técnico Corporación de Cuencas del Tolima - CORCUENCAS

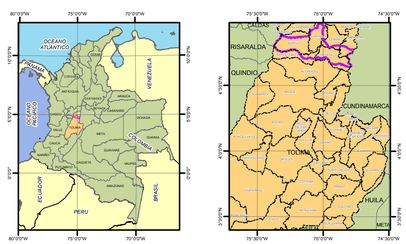

Departamento de Tolima y los Muncipios que componen la cuenca : Espinal, Flandes, Guamo, Róvira, San Luís y Valle de San Juan.