

2.17 ORGANIZACIÓN Y PARTICIPACIÓN COMUNITARIA EN LA CUENCA HIDROGRÁFICA MAYOR DEL RÍO TOTARE

2.17.1 ANTECEDENTES

El Sena en el Tolima cuenta con tres (3) centros de formación: los Centros de Comercio y Servicios, el de Industria y de la Construcción en Ibagué y el Centro Agropecuario “La Granja” en el Espinal, quienes atienden las necesidades de capacitación de los trabajadores y comunidades de los municipios del Tolima, y es a través de este último que el Sena se ha vinculado a la Formulación del “Plan de Ordenación y Manejo Ambiental de la Cuenca Hidrográfica Mayor del Río Totare”, proyecto que lidera La Corporación Autónoma Regional del Tolima “CORTOLIMA”.

El trabajo del SENA se enmarca dentro del contrato ínter administrativo 086 del 18 de septiembre de 2006, con el objetivo principal de trabajar con las comunidades asentadas en la Cuenca Hidrográfica Mayor del Río Totare “La Organización y la Participación Comunitaria”, buscando que ellas mismas formulen su realidad ambiental y socioeconómica y prioricen sus proyectos ambientales, productivos y sociales dentro del plan.


2.17.1.1 Objetivos

2.17.1.1.1 Objetivo General

Generar procesos de participación y organización en las comunidades de la Cuenca Mayor del Río Totare para el mejoramiento de sus condiciones de vida, mediante acciones de formación conducentes al análisis de su realidad y a la formulación y gestión de su propio desarrollo, dentro de un contexto municipal y departamental.

2.17.1.1.2 Objetivos Específicos

- Desarrollar en la comunidad la capacidad de análisis de su realidad socio-económica, ambiental, política y cultural, para elaborar su propio diagnóstico.
- Facilitar a la comunidad los elementos para que en concertación con el estado y con base en el diagnóstico, formule, ejecute, controle y evalúe su plan de desarrollo.
- Desarrollar en la comunidad los elementos necesarios para que consolide o genere formas organizativas

- 
- Propiciar en la comunidad la capacidad de autogestionar su formación aprovechando tanto sus propios recursos como los institucionales.
 - Desarrollar en la comunidad la capacidad para participar en la gestión de su municipio, y del Plan de Ordenación y Manejo Ambiental de la Cuenca Hidrográfica Mayor del Río Totare.

2.17.2 ENFOQUE METODOLOGICO

En el SENA la capacitación para la organización y participación comunitaria, es un proceso mediante el cual las comunidades con el apoyo institucional hacen propios los conocimientos que les permite adelantar un análisis de la realidad; definir el nivel de organización, tomar las decisiones acerca de las tareas a seguir para formular sus planes de desarrollo; consolidar la organización para ejecutarlos, controlarlos, evaluarlos y así beneficiarse del Plan de Ordenamiento Y Manejo Ambiental de la Cuenca Hidrográfica Mayor del Río Totare.

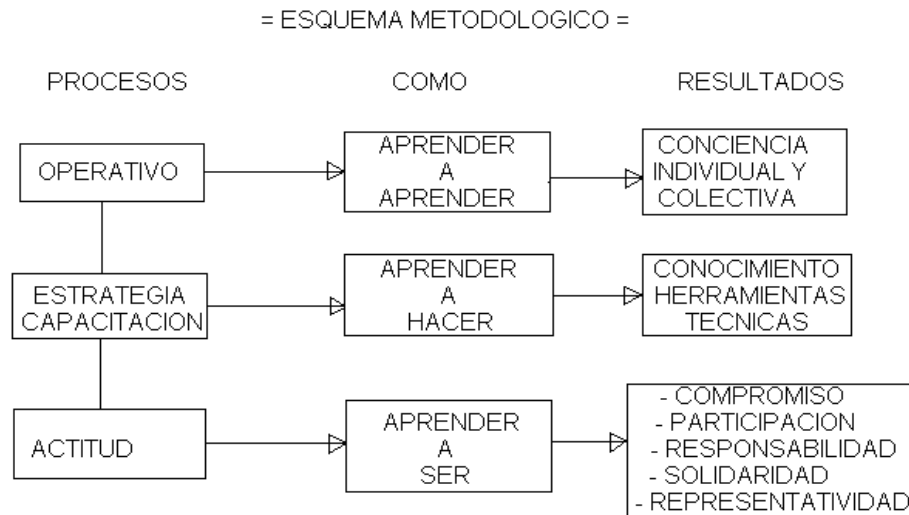
En la aplicación de la metodología se definen tres (3) procesos simultáneos: El primero, el proceso **operativo** que corresponde a los momentos por los que se debe pasar para alcanzar el Aprender a **Aprender**, en donde el alumno se concientiza del proceso y de su papel individual y colectivo en la comunidad; en segundo lugar **la estrategia de capacitación** que es el medio por el cual la comunidad Aprende a **Hacer**, es decir adquiere los conocimientos la conceptualización y las herramientas técnicas para desarrollar el proceso y el tercero es **la actitud** de la comunidad para Aprender a **Ser** a partir de los valores como el compromiso, la participación, la responsabilidad, la solidaridad, la representatividad entre otros.

El SENA ofrece al instructor una estructuración coherente de los contenidos, de la metodología de capacitación para la organización y la participación comunitaria y unas herramientas pedagógicas claras y útiles para su labor con la comunidad.

La fase de Diagnóstico obedece al momento en que las comunidades participan y aportan su conocimiento respecto a la realidad ambiental, social y económica, y corresponde a los dos primeros encuentros comunitarios, para mediante esta información, poder trabajar los escenarios futuros dentro de la Cuenca Hidrográfica, a través de ideas y/o perfiles de proyectos.



Figura 2.208 Esquema de la metodología aplicada en los encuentros comunitarios.




2.17.2.1 Caracterización de Líderes Comunitarios y Organizaciones Existentes

La organización comunitaria más representativa dentro de la Cuenca Hidrográfica Mayor del Río Totare la constituye la Junta de acción comunal y en los últimos años, la Gobernación del Tolima ha promovido la asociación de juntas con el propósito de canalizar recursos económicos a través de esta figura jurídica.

También encontramos organizaciones comunitarias diferentes a las J.A.C. como de asociaciones de productores, cooperativas de productores y de trabajo asociado, asociaciones de juntas de acción comunal, asociaciones de mujeres cabeza de familia, etc., las cuales las vamos a relacionar por Municipio y entre las cuales tenemos:

2.17.2.1.2 MUNICIPIO DE ALVARADO:

- Asociación de juntas comunales de Alvarado “ASOJUNTAS”. Organización sin ánimo de lucro que agrupa las J.A.C. con el propósito de buscar el desarrollo económico y social de sus afiliados. 32 juntas asociadas de todas las veredas de Alvarado.

- 
- Asociación de productores agrícolas del Municipio de Alvarado, “APROALVARADO”; Producción y comercialización de aguacate, caña panelera y plátano; 175 asociados activos de las 32 veredas del Municipio.
 - Cooperativa de trabajo asociado de productores agropecuarios y agroindustriales del norte del Tolima, “COOPRAATOL”; Vinculación de la capacidad de trabajo de todos sus asociados a través de la prestación y venta de servicios profesionales calificados y/o no calificados. Producción, transformación y comercialización de productos agropecuarios: en especial la caña panelera y sus derivados. 30 asociados activos de las veredas Cuminá y Veracruz de Alvarado y El Brillante, Lisboa y el Hatillo de Anzoátegui.
 - Asociación de usuarios de los Ríos Totare y China “ASOTOTARECHINA”. Representación de los interés de los usuarios de los Ríos Totare y China para propender por la defensa y conservación de dichos Ríos, colaborando a los organismos estatales encargados del manejo de las hoyas hidrográficas y estimulando la investigación e inversión de recursos públicos y privados en la zona de influencia con el fin de buscar su desarrollo. 124 asociados de los Municipios de Alvarado y Venadillo.
 - Asociación del adulto mayor del Municipio de Alvarado “RENACER”. Agrupa a los adultos mayores para brindarle solución a las necesidades básicas insatisfechas en cuanto a salud, nutrición, capacitación, desarrollo social, lúdica y recreación entre otros. 138 asociados del casco urbano de Alvarado.
 - Asociación de mujeres cabeza de familia de Veracruz y circunvecinas, ASOMUCAFA”; Agrupa a las mujeres cabeza de familia buscando el mejoramiento de sus ingresos y de las condiciones de vida, mediante la capacitación, proyectos productivos y el apoyo de las entidades publicas y privadas. 130 asociadas de las veredas: Veracruz, Cruce de los m>Guayabos, San Antonio, Juntas, Los Guayabos y Cumina, del Municipio de Alvarado (ver tabla No 2.275).

2.17.2.1.2 MUNICIPIO DE ANZOÁTEGUI:

- Fundación de amor a los niños de Anzoátegui. Entidad sin ánimo de lucro que trabaja por la niñez y la educación en el Municipio de Anzoátegui. 10 asociados agrupados en una junta directiva. Cobertura de todo el Municipio de Anzoátegui.

Tabla No 2.275 Asociaciones de productores conformadas en el Municipio de Alvarado, Tolima.

ORGANIZACION	No. DE VEREDAS	No. DE ASOCIADOS
Asociación de juntas comunales de Alvarado "ASOJUNTAS"	Todas las 32 veredas del Municipio.	32 veredas asociadas
Asociación de productores agrícolas del municipio de Alvarado "APROALVARADO"	Todas las 32 veredas del Municipio.	175 productores activos.
Cooperativa de trabajo asociado de productores agropecuarios y agroindustriales de del norte del Tolima "COOPRAATOL"	Cumina y Veracruz de Alvarado; y El Brillante, Lisboa y El Hatillo de Anzoátegui.	30 asociados activos
Asociación de Usuarios de los ríos Totare y China "ASOTOTARECHINA"	Caldas Viejo, Santo Domingo, El Barro, Cabecera del Llano de Alvarado y La Cubana, Palmarosa y La Argelia de Venadillo.	124 asociados de los municipios de Alvarado y Venadillo
Asociación del Adulto Mayor del municipio de Alvarado "RENACER"	Casco urbano del Municipio de Alvarado.	138 asociados.
Asociación de mujeres cabeza de familia de Veracruz y circunvecinas "ASOMUCAFA"	Veracruz, Cruce de los Guayabos, San Antonio, Juntas, Los Guayabos y Cumina de Alvarado.	130 Asociadas.

- Asociación de juntas de acción comunal del Municipio de Anzoátegui, "ASOJUNTAS". Trabajar por el desarrollo de las juntas de acción comunal asociadas mediante la elaboración y ejecución de proyectos de beneficio social, económico, empresarial y ambiental. 25 veredas asociadas: Palomar. La Cascada, La Esmeralda, Papayal, La Flor, El Fierro, La Palmera, Betulia, Santa Bárbara, El Hatillo, Cumina, La Unión, Verdum, Camelia, Río Frío, La Bandera, Santa Rita, La Pitala, Lisboa, Balcones, Santa Helena y San Antonio.
- Asociación de mujeres rurales de La Palmera, "ASOMURPA". Organización sin ánimo de lucro que busca el trabajo comunitario como medio del mejoramiento de la calidad de vida de sus asociadas. 9 asociadas de la vereda La Palmera de Anzoátegui.
- Asociación municipal de usuarios campesinos de Anzoátegui, "AMUC". Organización sin animo de lucro creada hace 35 años para velar y trabajar por los interese de los campesinos del Municipio, buscando mediante la unión de esfuerzos el desarrollo social, económico y empresarial de todos sus asociados y



así lograr elevar su nivel de vida. 380 asociados de todas las veredas de Anzoátegui.

- Asociación de cafés especiales productores sin fronteras. Organización sin ánimo de lucro que busca el trabajo comunitario para la producción de café de buena calidad, dándole valor agregado al producto, elevar los ingresos de los asociados y por consecuencia mejorar su nivel de vida. 52 asociados de las veredas La Palmera, Santa Helena, San Antonio, Balcones, Lisboa, La Pitala, Santa Rita, Fonda Colombia, El Fierro, Betulia, La Flor, Buenos Aires y Santa Bárbara.
- Cooperativa Multiactiva de productores agropecuarios de Lisboa, "COOMPROAL". Protección en el ingreso económico de sus asociados, fomentando los aportes sociales en todos ellos; Procurar la satisfacción de las necesidades económicas, sociales, culturales, y recreativas de sus asociados, sus familias y comunidad en general, fortaleciendo los lazos de amistad y ayuda mutua a través de la cooperación, en si, y/o en alianzas estratégicas con otras organizaciones de economía solidaria o privada sin ánimo de lucro. 30 asociados de las veredas Lisboa, Santa Helena, Balcones, El Brillante y China Media del Municipio de Anzoátegui.
- Asociación de productores de uchuva y mora de Palomar "ASOPROUCHUMORPALO". Organización sin ánimo de lucro que agrupa productores de uchuva y mora que buscan mediante la unificación de esfuerzos mejorar sus ingresos y su nivel de vida. 14 asociados de la vereda Palomar del Municipio de Anzoátegui (ver tabla No 2.276).

Tabla No 2.276 Asociaciones de productores conformadas en el Municipio de Anzoátegui, Tolima

ORGANIZACIÓN	No. DE VEREDAS	No. DE ASOCIADOS
Fundación por amor a los niños de Anzoátegui.	Cobertura de todo el municipio de Anzoátegui.	10 personas naturales asociadas.
Asociación de juntas de acción comunal del municipio de Anzoátegui, "ASOJUNTAS"	25 veredas asociadas.	25 veredas asociadas.
Asociación de mujeres rurales de la Palmera, "ASOMURPA".	Vereda La Palmera.	9 asociadas.
Asociación municipal de usuarios campesinos de Anzoátegui, "AMUC"	Todas las veredas del municipio.	380 asociados.
Asociación de cafés especiales "Productores sin fronteras"	13 veredas asociadas.	52 asociados.
Cooperativa Multiactiva de productores agropecuarios de Lisboa, "COOMPROAL"	5 veredas asociadas.	30 asociados.
Asociación de productores de uchuva y mora de Palomar, "ASOPROUCHUMORPALO"	1 vereda asociada.	14 asociados.

2.17.2.1.3 MUNICIPIO DE IBAGUE:

- Asociación de productores de café especial “JUAN CAFÉ”. Organización sin ánimo de lucro que agrupa cafeteros con el propósito de producir café de alta calidad (especiales), forjar hombres con calidad humana, elevar sus ingresos y su nivel de vida. 33 asociados de las veredas San Cayetano alto, San Antonio, Aures, El Rubí, La Pluma, La Isabela, La Beta, La Violeta de Ibagué y Piedras Blancas de Alvarado.
- Asociación de productores sin tierra “ASOPROSINTI”. Organización sin ánimo de lucro que agrupa productores beneficiarios de reforma agraria mediante resolución del Incoder del 28 de diciembre de 2006 y quienes buscan desarrollar sus parcelas de manera sostenible, elevar sus ingresos y calidad de vida. 60 asociados de las veredas San Cayetano Alto, La Beta y China Alta del Municipio de Ibagué.
- Asociación de mujeres unidas del Tolima “ASMUT”. Organización sin ánimo de lucro que agrupa las mujeres del corregimiento de San Juan de la China con el propósito de trabajar en equipo proyectos de tipo socioeconómico y ambiental, buscando el desarrollo integral de las asociadas y sus familias. 60 asociadas de las veredas El Rubí, La Violeta, China Media, La Beta, Puente Tierra, La Pluma y el centro poblado de San Juan de la China de Ibagué.
- Asociación de mujeres rurales “Las Orquídeas”. Agrupación de mujeres cabeza de familia, las cuales buscan mejorar sus condiciones socioeconómicas y elevar su nivel de vida mediante el acopio de recursos técnicos, empresariales y económicos de entidades públicas y privadas, tanto a nivel nacional como internacional. 55 asociadas del corregimiento de San Bernardo de Ibagué.
- Junta directiva administradora acueducto local barrio La Gaviota “ACUAGAVIOTA”. Agrupa a los usuarios del servicio de acueducto y administra los recursos provenientes del cobro de tarifas para el mantenimiento y la ejecución de obras de infraestructura del mismo, buscando satisfacer las necesidades de la comunidad, bienestar y calidad de vida. 1502 usuarios del barrio La Gaviota de Ibagué.
- Asociación acueducto “Los Ciruelos”. Agrupa a los usuarios del servicio de acueducto, administra los recursos económicos por el cobro de tarifas para la ejecución de obras de infraestructura y mantenimiento del mismo y a la vez satisfacer las necesidades de la comunidad, bienestar y calidad de vida. 246 usuarios de los barrios Bellavista, El Triunfo y Las Ciruelos de Ibagué.



- Asociación de acueducto barrio Ambalá “ACUAMBALA”. Entidad de carácter comunitario, sin ánimo de lucro, cuya misión es administrar los recursos provenientes del cobro de tarifas por los servicios de acueducto y alcantarillado, en forma eficiente y eficaz, los cuales se revierten en obras de infraestructura para la Potabilización del agua, con el fin de satisfacer las necesidades de la comunidad y contribuir al mejoramiento de la calidad de vida, con un equipo de trabajo capacitado, motivado y comprometido en el mejoramiento continuo y sostenido de la asociación. 2000 usuarios asociados del barrio Ambalá de Ibagué.
- Acueducto Junta de Acción Comunal Vereda Ambalá Sector el Triunfo ACUAMBALA EL TRIUNFO.
- Asociación de Acueductos Comunitarios de Ibagué. ASACI. Organización sin ánimo de lucro que agrupa 12 Acueductos Comunitarios de la Ciudad de Ibagué (Acuagaviota, Acuambalá el Triunfo, Acuambalá, Delicias, Boquerón, Granate, Modelia, Clarita Botero, Los Ciruelos, Santa Cruz, La paz y los Túneles) con el propósito de trabajar unidos por el mejoramiento , desarrollo, conservación de las microcuencas abastecedoras y por la optimización del servicio o potabilización del agua para consumo humano.
- Acueducto rural comunitario vereda La Maria El Salado. Organización informal, sin ánimo de lucro que administra los recursos del cobro por el servicio de acueducto, para sufragar los gastos de mantenimiento y de infraestructura del mismo. 40 usuarios de la vereda La Maria – El Salado de Ibagué.
- Asociación de usuarios del acueducto barrio San Antonio. Organización sin ánimo de lucro que administra los recursos provenientes del cobro del servicio de acueducto, para sufragar los costos de mantenimiento y obras de infraestructura. 150 asociados del Barrio San Antonio de Ibagué.
- Asociación de acueducto urbano barrio La Paz. Organización sin ánimo de lucro que administra los recursos provenientes del cobro del servicio de acueducto, para sufragar los costos de mantenimiento y las obras de infraestructura. 250 asociados de los barrios La Paz, Ancón Tesorito sector los Pinos y parte del 7 de Agosto de Ibagué.
- Acueducto comunitario barrio Clarita Botero “ACUCLARITA”. Organización sin ánimo de lucro que administra los recursos provenientes del cobro del servicio de suministro de agua para sufragar los gastos de mantenimiento y las obras de infraestructura. 195 asociados del barrio Clarita Botero de Ibagué.

- Acueducto comunitario vereda Bellavista. No posee junta administradora constituida, realizando su función la misma junta de acción comunal. 16 familias beneficiadas de la vereda Bellavista del Municipio de Ibagué.
- Acuamodelia – Espi. Organización sin ánimo de lucro que agrupa los usuarios del acueducto y administra los recursos económicos por el cobro de la tarifa, para sufragar los gastos de mantenimiento y reparación del mismo. 1.400 familias beneficiadas del barrio Modelia de Ibagué (aproximadamente 7.000 personas).
- Asociación Esperanza del mañana. Organización sin ánimo de lucro que busca una mejor calidad de vida desde el punto de vista ambiental para sus asociados y comunidad en general de la vereda Chembe del Municipio de Ibagué. 11 asociados (ver tabla No 2.277).

2.17.2.1.4 MUNICIPIO DE PIEDRAS:

- Asociación de acueducto de Paradero de Chipalo “ACUACHIPALO” Organización sin ánimo de lucro que agrupa usuarios del acueducto de la vereda Paradero de Chipalo, encargada de administrar los recursos económicos por el cobro del servicio y realizar el mantenimiento periódico del mismo. 116 asociados.

Tabla No 2.277. Asociaciones de productores y de Acueductos conformadas en el Municipio de Ibagué, Tolima.

ORGANIZACION	No. DE VEREDAS	No. DE ASOCIADOS
Asociación de productores de café especial “JUAN CAFÉ”	8 veredas de Ibagué y 1 de Alvarado	33 asociados.
Asociación de productores sin tierra “ASOPROSINTI”	3 veredas asociadas	60 asociados.
Asociación de mujeres unidas del Tolima “ASMUT”	6 veredas asociadas	60 asociadas.
Asociación de mujeres rurales “Las Orquídeas”	Vereda de San Bernardo	55 asociadas.
Junta directiva administradora local barrio La Gaviota “ACUAGAVIOTA”	Barrio La Gaviota	1502 usuarios.
Asociación acueducto “Los Ciruelos”	Barrios Bellavista, El Triunfo y Los Ciruelos.	246 usuarios.
Asociación de acueducto barrio Ambalá, “ACUAMBALA”	Barrio Ambalá	2000 usuarios.
Acueducto rural comunitario vereda La María El Salado.	Vereda La María El Salado.	40 usuarios.

ORGANIZACION	No. DE VEREDAS	No. DE ASOCIADOS
Acueducto Junta de Acción Comunal Vereda Ambalá Sector el Triunfo ACUAMBALA EL TRIUNFO.		Acuagaviota, Acuambalá el Triunfo, Acuambalá, Delicias, Boquerón, Granate, Modelia, Clarita Botero, Los Ciruelos, Santa Cruz, La paz y los Túneles
Asociación de Acueductos Comunitarios de Ibagué. ASACI.		
Asociación de usuarios del acueducto barrio San Antonio	Barrio San Antonio.	150 asociados.
Asociación de acueducto urbano barrio La Paz	Barrios La Paz, Ancon Tesorito sector Los Pinos y parte del 7 de agosto.	250 asociados.
Acueducto comunitario barrio Clarita Botero "ACUCLARITA"	Barrio Clarita Botero.	195 usuarios.
Acueducto comunitario vereda Bellavista.	Vereda Bellavista.	16 familias usuarias.
Acuamodelia – Espi.	Barrio Modelia	1400 familias usuarias.
Asociación Esperanza del Mañana.	Vereda Chembe	11 asociados.

- Fundación por un abuelo feliz. Organización sin ánimo de lucro que busca promover el desarrollo del patrimonio humano, la fraternidad, la rehabilitación, la educación, el trabajo, la cultura, el deporte, la asistencia psicológica, jurídica, psiquiatría y espiritual que lleven al mejoramiento de la calidad de vida de los abuelos y sus familias, garantizando así una reincorporación armónica a la vida productiva y social del país. 20 socios.
- Asociación de mujeres liderando progreso. Organización sin ánimo de lucro que busca promover el desarrollo del patrimonio humano, la fraternidad, la rehabilitación, la educación, el trabajo, la cultura, el deporte, la asistencia psicológica, jurídica, psiquiatría y espiritual que lleven al mejoramiento de la calidad de vida de las mujeres cabeza de familia y sus familias, garantizando así una reincorporación armónica a la vida productiva y social del país. 19 asociadas del casco urbano de Piedras.

Dentro de las instituciones que hacen presencia tenemos al Comité Departamental de Cafeteros, La Federación Nacional de Cacaoteros, Asopanela, el Instituto Colombiano de Bienestar Familiar y el Banco Agrario.

Las alcaldías municipales de Ibagué, Alvarado, Santa Isabel, Venadillo y Piedras aún sostienen las Unidades Municipales de Asistencia Técnica Agropecuaria U.M.A.T.A.S., con escasos recursos económicos y poco personal, para atender las necesidades de los pequeños y medianos productores del municipio en cuanto a asistencia técnica a la producción agrícola, pecuaria y forestal.

Tabla No 2.278 Asociaciones de productores conformadas en el Municipio de Piedras, Tolima.

ORGANIZACIÓN	No. DE VEREDAS	No. DE ASOCIADOS
Asociación de acueducto de Paradero de Chipalo "ACUACHIPALO"	1 vereda.	116 asociados.
Fundación por un abuelo feliz.	Casco urbano de Piedras	20 asociados.
Asociación de mujeres liderando progreso.	Casco urbano de Piedras.	19 asociadas.

2.17.2.2.4 MUNICIPIO DE SANTA ISABEL:

- Asociación municipal "Cabildo Verde" del Municipio de Santa Isabel. Organización sin ánimo de lucro que vela por la recuperación y conservación de los recursos naturales y el medio ambiente del Municipio de Santa Isabel. 75 Asociados.
- Comité municipal de ganaderos de Santa Isabel. Organización que trabaja por el buen funcionamiento y mantenimiento de la ganadería bovina dentro del Municipio de Santa Isabel. 34 asociados.
- Asociación de productores de café especial de santa Isabel "ASOPARQUES" Organización creada en mayo de 2005, que agrupa caficultores para la producción y comercialización de café de buena calidad en el Municipio de Santa Isabel. 34 asociados de las veredas La Rica, San Carlos, La Congoja, La Cristalina, San Isidro, San Rafael, Colon, La Cumbre y la Candelaria.
- Asociación de productores de mora y frutas de Santa Isabel, "AMORIFRUTIS". Organización Sin ánimo de lucro que agrupa productores de mora y frutas (Tomate de árbol y lulo) para la comercialización y agroindustria de los mismos. 22 asociados de las veredas La Pava, La Congoja, La Cristalina, Guimaral, La Esmeralda, Bolívar, Buena vista, La Chiquita, El Brasil y La Humareda.
- Asociación de acueducto rural La Rica - San Carlos. Organización sin ánimo de lucro que agrupa los usuarios del servicio de acueducto para uso domestico de las familias de las veredas La Rica Y san Carlos del Municipio de Santa Isabel, administrando los recursos económicos para el mantenimiento del mismo y para obras de infraestructura. 42 asociados + 22 usuarios para un total de 66 familias beneficiadas.

- Junta de acueducto Bolívar. Organización sin ánimo de lucro que agrupa los usuarios del servicio de acueducto y administra los recursos económicos provenientes del cobro de la tarifa por el servicio para el mantenimiento y obras de infraestructura del mismo. 21 familias beneficiadas.
- Junta de acueducto vereda La Congoja. Organización sin ánimo de lucro que agrupa los usuarios del acueducto y administra los recursos económicos por el cobro de la tarifa por el servicio, para el mantenimiento y reparación del mismo. 31 familias de la vereda La Congoja, Municipio de Santa Isabel.
- Junta de acueducto vereda Guaimaral. Organización sin ánimo de lucro que agrupa los usuarios del acueducto y administra los recursos económicos por el cobro de la tarifa por el servicio, para el mantenimiento y reparación del mismo. 25 familias de las veredas Guaimaral, La Rica y San Carlos, del Municipio de Santa Isabel.

2.17.2.2.5 MUNICIPIO DE VENADILLO:

- Asociación de productores agropecuarios y forestales del norte del Tolima, "APROTOL". Organización sin ánimo de lucro que agrupa productores agropecuarios y forestales que buscan elevar su nivel de vida mediante el mejoramiento de la producción, transformación y comercialización de la yuca industrializada y otros productos agropecuarios. 23 asociados de las veredas El Palmar, Puerto boy, Malabar, Palmarosa, Chocari y La Cubana.

Tabla No 2.279 Asociaciones de productores conformadas en el Municipio de Santa Isabel, Tolima.

ORGANIZACIÓN	No. DE VEREDAS	No. DE ASOCIADOS
Asociación municipal "Cabildo Verde" de Santa Isabel.	Todo el municipio.	75 asociados.
Comité municipal de ganaderos de Santa Isabel.	Todo el municipio.	34 asociados.
Asociación de productores de café especial de Santa Isabel "ASOPARQUES"	9 veredas asociadas.	34 asociados.
Asociación de productores de mora y frutas de Santa Isabel, "AMORIFRUTIS"	10 veredas asociadas.	22 asociados.
Asociación de acueducto rural La Rica – San Carlos.	2 veredas asociadas.	66 asociados.
Junta de acueducto Bolívar.	1 vereda.	21 familias usuarias.
Junta de acueducto vereda La Congoja.	1 vereda.	31 familias usuarias.
Junta de acueducto vereda Guaimaral.	3 veredas.	25 familias usuarias.

- Asociación de juntas de acción comunal del Municipio de Venadillo. Agrupa las juntas de acción comunal para su capacitación en la búsqueda del desarrollo autogestionado, elevar la calidad de vida, mediante la agrupación y organización, acceder a los recursos económicos públicos y privados para la ejecución de sus proyectos. 24 veredas asociadas. El Placer, Puerto boy, Malabar, Balcones, La Aguada, El Salto, Agrado Buenavista, Tucumana, Junin, entre otras.
- Comité municipal de ganaderos de Venadillo. Agrupa al gremio ganadero para brindarle asistencia técnica, capacitación y demás, con el propósito de mejorar la ganadería y el nivel de vida de sus asociados. 32 asociados de todas las veredas del Municipio.

Tabla No 2.280 Asociaciones de productores conformadas en el Municipio de Venadillo, Tolima.

ORGANIZACIÓN	No. DE VEREDAS	No. DE ASOCIADOS
Asociación de productores agropecuarios y forestales del norte del Tolima "APROTOL"	6 veredas asociadas.	23 asociados.
Asociación de juntas de acción comunal del municipio de Venadillo.	24 veredas asociadas.	24 veredas asociadas.
Comité municipal de ganaderos de Venadillo.	Todas las veredas del municipio.	32 asociados.

CORPORACIÓN AUTÓNOMA REGIONAL DEL TOLIMA

2.17.2.3 Proceso Pedagógico y de Capacitación para la Organización y Capacitación Comunitaria (Metodología CAPACA)

La metodología utilizada en el proceso de involucrar a las comunidades en el Plan de Ordenación y Manejo Ambiental de la cuenca, fue la de promocionar e implementar Talleres Veredales con la metodología CAPACA - SENA (Capacitación para la participación campesina) y la cual consiste en un proceso pedagógico que tiene por objeto capacitar a las comunidades de pequeños productores rurales y motivarlas hacia la autogestión comunitaria de su propio desarrollo socio-económico y ambiental, con el propósito de que mejoren su situación actual en cuanto a los ingresos, la calidad de vida y la participación comunitaria.

El Sena Regional Tolima, tiene un bagaje institucional en el trabajo con las comunidades de los municipios asentados en la Cuenca Hidrográfica Mayor del Río Totare, en lo que respecta a la capacitación para la organización y participación comunitaria; capacitación técnica en las áreas agrícola, pecuaria y de recursos naturales; y empresarial.

2.17.2.4 Ejecución de la Acción

La jornada pedagógica desarrollada en los talleres Veredales se adecuaron a las diferentes fases para la formulación del plan, correspondiendo los siguientes temas:

Un primer evento denominado: “**Diagnostico socioeconómico y ambiental de la cuenca hidrográfica**” con una duración de 24 horas, repartidas en 4 sesiones de 6 horas cada una, un día a la semana.

= METODOLOGIA CAPACA =

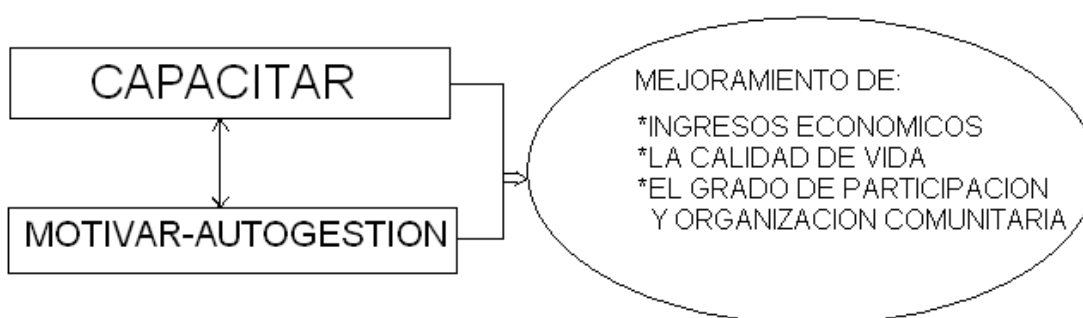



Figura 2.209 Esquema de la metodología CAPACA

PRIMERA SESIÓN: “Definición y clasificación de las Cuencas Hidrográficas”. Una primera parte introductoria con la presentación de cada uno de los participantes y del instructor del SENA; Presentación del proyecto y el papel que juegan cada una de las cuatro instituciones que hacen parte de la alianza interinstitucional: CORTOLIMA, CORPOICA, UNIVERSIDAD DEL TOLIMA Y SENA. Normatividad Base para el proyecto (Decreto 1729 de agosto 6 de 2002, acuerdo 011 del 5 de agosto de 2003, entre otros) Definición y clasificación de las Cuencas Hidrográficas; elementos de una Cuenca Hidrográfica; particularidades de la Cuenca Mayor del Río Totare. Apoyo en el mapa de la Cuenca del Río Totare y en el video “La cuenca del río Combeima y su gente”

SEGUNDA SESIÓN: “Inventario participativo de los recursos naturales de la cuenca hidrográfica y/o vereda”. Relación hombre-naturaleza a través de la historia. Porque ecología? Inventario participativo de los recursos naturales de la Cuenca Hidrográfica y/o vereda: recursos suelo, roca, agua, aire, fauna, flora, clima y hombre. Estado actual de cada uno de ellos respecto al impacto antropogénico: Contaminación y/o extinción o agotamiento del mismo. Apoyo en los videos: Recursos naturales Sena-Capaca y uso sostenible de los humedales.




TERCERA SESIÓN: “Historia e inventario socioeconómico de la Cuenca Hidrográfica y/o vereda”. Historia de la vereda (reconstrucción participativa). Inventario socioeconómico de la Cuenca Hidrográfica y/o vereda: Elaboración del mapa veredal. Servicios básicos: acueducto, energía, alcantarillado, pozos sépticos, telefonía, transporte, otros. Vivienda: techo, pisos, baños, cocina, alcobas, otros. Recurso humano: censo demográfico por sexo y rango de edades. Infraestructura social, terrenos comunitarios. Salud: enfermedades mas comunes en niños y adultos, medicamentos naturales y farmacéuticos mas utilizados, puesto de salud, SISBEN, cajas de compensación, otros. Alimentación: huerta casera, intercambio de productos, mercados locales. Educación: escuela veredal, grados, numero de alumnos por grado, causas de deserción escolar, capacitaciones recibidas por parte de la comunidad. Medios de comunicación en la vereda. Principales actividades recreativas y sitios turísticos en la vereda. Organizaciones presentes en la vereda (internas y externas). Instituciones presentes en la vereda, servicios de apoyo a la comunidad. Fiestas populares, mitos, leyendas y creencias. Infraestructura en vías de comunicación, caminos veredales. Índice de calidad de vida. Nivel de organización y participación de la comunidad. Apoyo en los videos: La historia de la vereda e inventario socioeconómico, Sena-Capaca.

Al finalizar cada año las empresas suelen hacer un inventario para conocer el estado actual de su negocio en cuanto sus recursos humanos, físicos y financieros, con el fin de trazar planes y estrategias que le permitan aumentar sus ganancias.

De igual forma , conocer con precisión lo que la comunidad posee en cuanto a recursos humanos, materiales y servicios es de gran importancia para determinar que hace falta (confrontando lo que tiene con lo que desea tener), e identificar los recursos disponibles para dar respuesta a sus necesidades y poder trazar así su propio plan de desarrollo.

La información proporcionada en el inventario socio-económico debe ser suficiente y confiable de tal forma que permita tomar decisiones que garanticen el desarrollo futuro de la comunidad.

CUARTA SESIÓN: “Diagnostico socioeconómico y ambiental de la cuenca hidrográfica y/o vereda”. Se toma como base el inventario socioeconómico y ambiental para la formulación de las necesidades de capacitación de la comunidad, los potenciales proyectos ambientales, sociales y productivos que han de quedar incluidos dentro del plan de ordenación y manejo ambiental de la Cuenca Mayor del Río Totare. Además se establece la necesidad y/o posibilidad de organizarse la comunidad al interior de la vereda o con veredas vecinas, afines a sus necesidades y/o problemática, en torno a Asociaciones de productores, cooperativas, corporaciones agroambientales y/o turísticas. Apoyo en los videos: proyecto de mercadeo, mejoramiento de vivienda rural y planificación de la finca.



Ya se han desarrollado algunas actividades para conocer la situación actual de la comunidad: Se analizó la historia de la vereda para comprender como han venido sucediendo las cosas en el pasado. Posteriormente el inventario socio-económico y ambiental nos permitió identificar la situación actual: Como están las cosas hoy. Con estos dos conjuntos de información debemos entonces decidir cuales son los problemas más importantes y urgentes, es decir, cuales deben abordarse en primer lugar.

Esto nos dará mucha claridad para elaborar mas tarde el plan de desarrollo.

También es necesario identificar las causas de tales problemas. Así como un medico no formula un tratamiento a su paciente sin antes haber precisado las causas de su enfermedad, el plan de desarrollo de la comunidad no puede elaborarse sin conocer con mayor claridad las causas de los problemas que la afectan.


Dar a los problemas un orden de prioridad y determinar sus causas, son las actividades fundamentales del diagnostico.

Como resultado del trabajo con las comunidades se tiene la siguiente síntesis diagnostica:

El abandono estatal en la región se ve reflejado en el pésimo estado en que se encuentran las carreteras, especialmente las que comunican a las cabeceras municipales con las veredas, siendo las mismas comunidades las que programan jornadas de trabajo comunitario para darles mantenimiento. Esta situación dificulta y encarece el transporte de los habitantes de las veredas y de los productos agropecuarios, ya que no hay líneas regulares de transporte interveredal, lo cual implica unos altos costos al contratar un vehículo en forma particular. Esto también se ve reflejado que en muchas de las veredas se pierdan los productos por falta de compradores y por las difíciles condiciones de las vías, lo que hace que los productos sufran deterioro durante el transporte.

Debido a este abandono por parte del estado y de los gobiernos de turno, se encontró una baja credibilidad por parte de las comunidades en las instituciones y en los mismos gobiernos municipales.

La organización predominante en cada una de las 140 veredas que hacen parte de la Cuenca Hidrográfica Mayor del Río Totare es la Junta de Acción Comunal con un bajo nivel de participación de las comunidades en su conformación y desarrollo de sus actividades; Ellas están constituidas de acuerdo a la ley pero su nivel de organización es regular, a tal grado que la comunidad deja sola trabajando a las directivas y en muchos casos los que trabajan son uno o dos miembros de ella.



El promotor de acción comunal ha desaparecido de la estructura administrativa de los municipios, lo cual hace más evidente el abandono y la desatención por parte del gobierno municipal en aspectos de organización comunitaria y asesoría para los posibles proyectos que la comunidad pueda formular.

Dentro de este proceso, se rescató y socializó la “Nueva ley de acción comunal”, ley 743 del 2002, decreto reglamentario 2350 del 2003 y un modelo para la reforma de estatutos, entregándole a cada J.A.C. una copia y realizando un estudio de los aspectos novedosos y relevantes para la comunidad de la misma.

La disculpa más frecuente para la baja o nula participación de las comunidades en los talleres y eventos a los que se les invita, por parte de los líderes, es que la comunidad está ocupada trabajando y no tiene tiempo para ello, proponiendo siempre que las reuniones se realicen los sábados o domingos.

El abandono del estado y de sus instituciones a las comunidades rurales también se ve reflejado en aspectos como la salud ya que la mayoría de los puestos de salud están funcionando a medias, por falta de recursos, o en el peor de los casos están cerrados; la atención a la niñez, la tercera edad y a las madres cabeza de familia es muy puntual por parte del ICBF a través de terceros o contratistas.


Otro tipo de organizaciones presentes en la Cuenca son las asociaciones de productores, las cuales algunas están trabajando bien, y otras están en crisis o han desaparecido.

Los altos costos de producción y los precios de venta muy bajos hacen que los agricultores apenas ganen para sobrevivir, lo cual no les permite hacer mejoras a sus viviendas, compra periódica de vestuario, tener un medio de transporte propio, acceder a servicios de salud de calidad y en últimas poder brindar una educación superior a sus hijos.

Los campesinos carecen de Centros de Acopio que les permitan mejorar sus procesos de mercadeo y comercialización, darle valor agregado a sus productos mediante la selección y clasificación, iniciar procesos de agroindustria y por último elevar sus ingresos y su calidad de vida.

Las comunidades son conscientes del deterioro ambiental en la cuenca y en sus veredas, en especial del recurso agua ya que en algunas regiones, en las épocas de escasas lluvias o verano el líquido vital escasea y tienen que someterlo a racionamiento o se generan conflictos entre vecinos.

Para las veredas que no asistieron a los dos (2) primeros encuentros comunitarios programados por Cortolima, correspondientes a la fase de diagnóstico, la información se recogió mediante la aplicación de encuestas



diseñadas previamente para ello, las cuales se aplicaron a los directivos de las juntas de acción comunal y en algunos casos, dentro de los talleres concertados en esas veredas.

Para esta siguiente fase se realizó un **segundo evento** denominado: **“Organización y Participación Comunitaria para la formulación del plan de ordenación y manejo ambiental de la Cuenca Mayor del Río Totare”**.

Los temas o módulos desarrollados en las sesiones de trabajo en este segundo evento diseñado para la fase de Prospectiva fueron:

1. Inducción al desarrollo económico y social. Recuperación crítica de la historia.
2. Socialización de diagnóstico socioeconómico y ambiental de la cuenca hidrográfica mayor del río Totare.
3. Identificación de ideas de proyectos ambientales y/o productivos para el desarrollo socioeconómico y ambiental de la cuenca hidrográfica y necesidades de capacitación.
4. Organización y participación comunitaria para la formulación, gestión y ejecución de proyectos ambientales y/o productivos para la ordenación y manejo ambiental de la cuenca hidrográfica mayor del río Totare.

El contenido desarrollado en cada uno de los módulos es el siguiente:

2.18.2.4.1 Inducción al Desarrollo Económico y Social. Recuperación Crítica de la Historia

Este módulo aborda elementos teóricos que interrelacionados con las prácticas de las comunidades, permiten conceptualizar el significado del desarrollo económico y social. Así, el estudio del trabajo humano, generador de la riqueza material y sus posteriores desarrollos en el ámbito del proceso económico, son piezas fundamentales para estar en condiciones de interpretar científicamente la realidad.

La participación en el disfrute del desarrollo será un hecho cuando todos los individuos que intervienen en el ciclo económico sean retribuidos equitativamente, de tal modo que obtengan lo necesario para satisfacer sus necesidades básicas: alimento, salud, educación, recreación y cultura.

La comprensión de los elementos económicos y sociales que definen el desarrollo, es requisito indispensable para entender la práctica social e intervenirla con el fin de

alcanzar una dinámica que exprese equidad en la distribución de los beneficios generados por todos los miembros de la sociedad.

La recuperación crítica de la historia o sea el proceso de análisis de los hechos económicos, políticos, culturales y sociales y la precisión de los factores que los desataron, es clave para caracterizar la situación actual y las posibilidades de desarrollo.

Se debe abandonar la descripción anecdótica de las huellas del pasado reconstruyendo la historia de la comunidad con base en los conceptos anteriores.

Es bien conocido el aforismo: "Quien no conoce la historia está condenado a repetirla".

Así, la comunidad debe dejar de padecer su historia y convertirse en su protagonista, lo cual es posible por medio de un plan de desarrollo que ella misma elabore de manera conciente, el cual se constituirá en un instrumento eficaz para llevar a cabo su proyecto histórico.

2.18.2.4.3 Socialización del diagnóstico Socio-Económico y Ambiental de la Cuenca Hidrográfica Mayor del Río Totare

En este modulo se realiza un ejercicio socializar y dar a conocer respecto al resultado presentado por las mismas comunidades sobre la realidad de cada uno de los recursos naturales, infraestructura social, económica y demás, dentro del inventario y diagnóstico realizado en el primer evento y en los encuentros comunitarios con los líderes de cada vereda de la cuenca.

2.18.3 Identificación de ideas de proyectos Socio-Económicos y Ambientales en la Cuenca Hidrográfica Mayor del Río Totare

Como resultado del trabajo realizado por las comunidades en los talleres Veredales plantearon las siguientes ideas de proyectos:

- Reforestación protectora de nacimientos y quebradas que surten los acueductos individuales y/o comunitarios (veredales).
- Compra de predios donde nacen las fuentes de agua abastecedoras para su protección y conservación a futuro.
- Descontaminación de las fuentes de agua mediante unidades sanitarias, biodigestores, pozos sépticos y/o lagunas de oxidación.

- Mejoramiento de procesos productivos agropecuarios (Sistemas agroforestales y agricultura orgánica)
- Mejoramiento de los sistemas de acueducto Veredales (captación, conducción, Potabilización del agua).
- Proyecto para la instalación de centros de acopio y mercadeo regional.
- Mejoramiento de caminos veredales, interveredales y carreteras.
- Proyecto para la diversificación de cultivos e implementación de la seguridad alimentaria.
- Instalación de plantas para el manejo y aprovechamiento de residuos sólidos de pequeños centros poblados.

2.18.3.1 Organización y Participación Comunitaria para la Formulación, gestión y Ejecución del Plan de Ordenación de la Cuenca Mayor del Río Totare.:

Un proyecto es un instrumento o herramienta para la elaboración de un plan, producto de un diagnóstico real, que permite tomar decisiones para el uso más eficiente de los medios y recursos naturales, sociales y económicos; elásticos y dúctiles frente a circunstancias cambiantes, al suministrar la información necesaria a sus realizadores.

Dentro de este último modulo se detectaron las necesidades de capacitación específica planteadas por las comunidades, entre las cuales tenemos:

- Agricultura Limpia (orgánica, biológica o ecológica).
- Ganadería (Nutrición y sanidad animal)
- Piscicultura (Trucha, cachama, mojarra roja)
- Educación ambiental formal e informal.
- Administración de la finca (Empresarismo).
- Manejo y conservación de suelos e interpretación de análisis de suelos.
- Manejo de especies menores.
- Manipulación y conservación de alimentos.
- Establecimiento y manejo de viveros agroforestales.
- Tecnologías apropiadas (Biodigestores, lombricultura, etc)
- Procesamiento de frutas y hortalizas (Agroindustria)
- Procesamiento de lácteos.
- Mecánica rural (motores estacionarios, guadañas, etc.).
- Electricidad domiciliaria.
- Informática básica.
- Mercadeo y comercialización agropecuaria.
- Organización y participación comunitaria.

- Manejo y aprovechamiento de residuos sólidos.

Los medios didácticos utilizados para la ejecución de las Acciones de Formación Profesional Integral en los dos eventos son:

- Videos de Organización y Participación Comunitaria y Ambientales
- Cartillas sobre Organización y Participación Comunitaria
- Plegables y Cartelera
- Mapas Cartográficos
- Ayudas en Papelógrafo
- TV, DVD y V.H.S.

