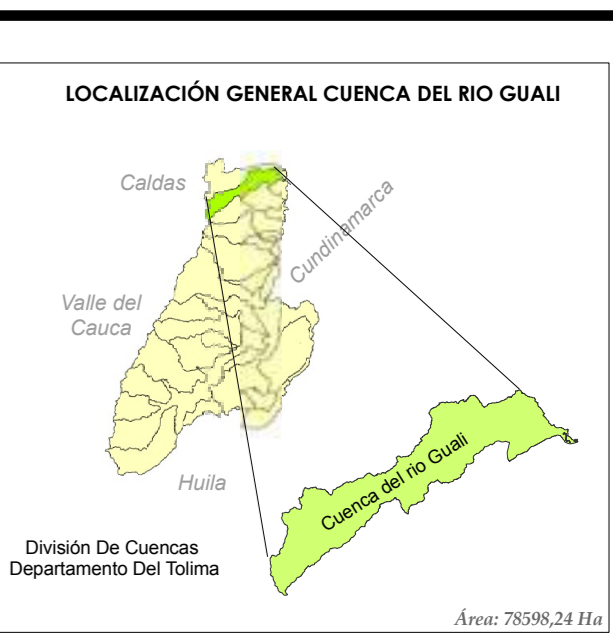
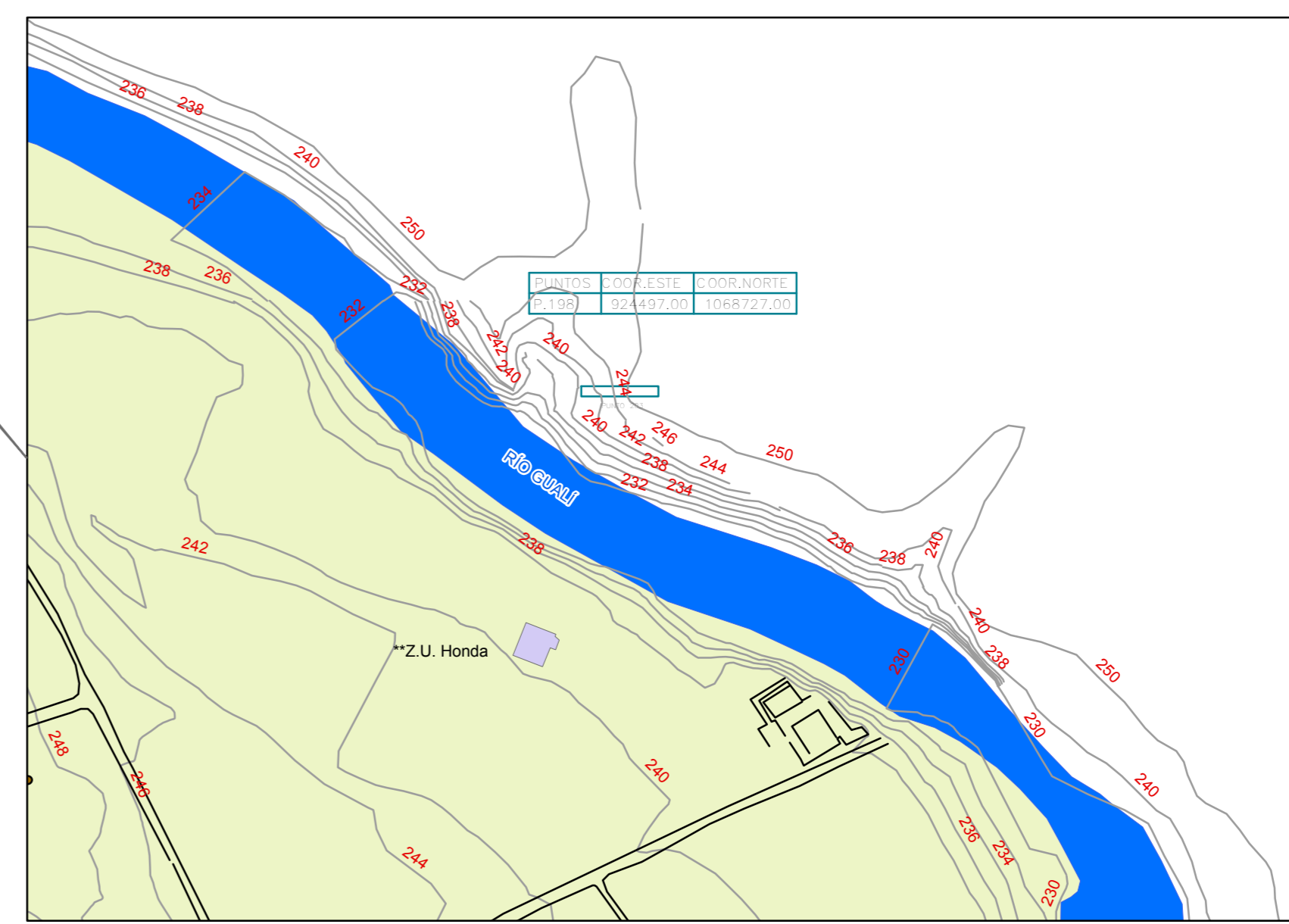
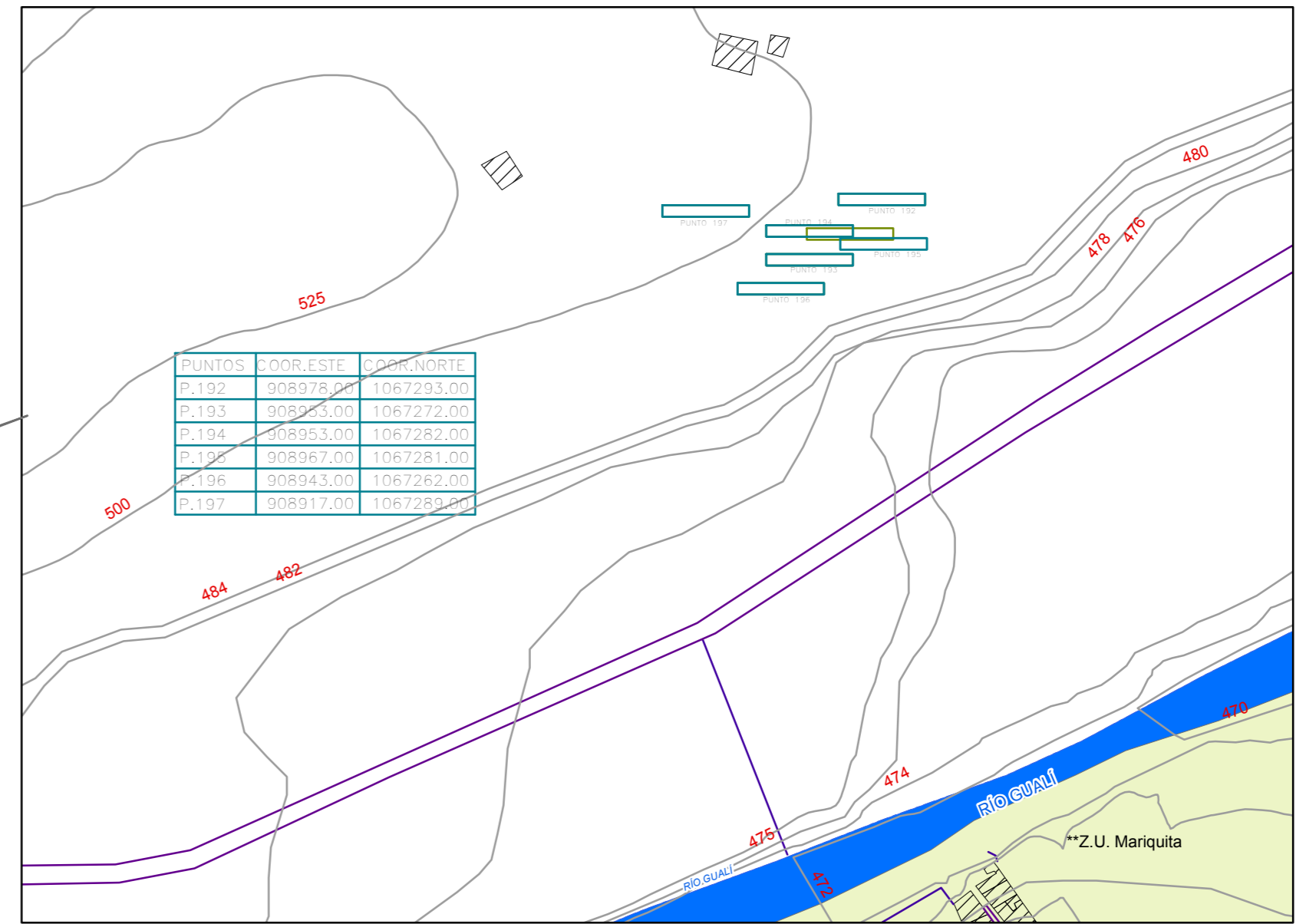


**CONVENCIONES**

- torres\_zona
- TRANSECTOS\_MARIQUITA
- red\_de\_alta\_tension
- vias\_grales
- rio\_guali
- c\_poblados\_guali
- Cca\_Guali\_ASOCARS



**LOCALIZACIÓN:**  
Departamento del Tolima, Municipios de Herveo, Casabianca, Palocabildo, Falan, Fresno, Mariquita y Honda

**CONVENCIONES GENERALES:**

- Via pavimentada
- Via veredal
- Caminos
- Senderos
- Ferrocarril
- Curvas de nivel
- Limite mpal.
- Limite cuenca
- Rios principales
- Arenales
- Rios secundarios
- Canal sencillo
- Lagos y lagunas
- Pantanos
- Zonas urbanas
- Caseros
- Red de alta tensión
- Puente peatonal
- Puente vehicular
- Cementerio
- Iglesia
- Centro educativo
- Alcantarilla portón
- Hospital
- Hotel

**FUENTE BASE:**  
Planchas IGAC escala 1:25.000 numero: 206-IV-A, 206-IV-B, 206-IV-C, 206-IV-D, 207-I-A, 207-I-B, 207-I-C, 207-I-D, 207-II-A, 207-II-C, 207-II-D, 207-III-A, 207-III-B, 207-III-C, 225-II-A Y 225-II-B.

**PROYECTO:**

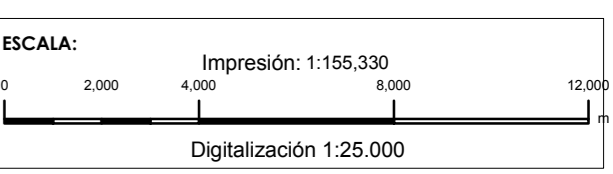
Proyecto Piloto de Implementación de la Política para la Gestión Integral del Recurso Hídrico

**Sub-proyecto Formulación Plan de Ordenación y Manejo de la Cuenca Hidrográfica Rio Guali**

**COFINANCIÓ:**

**ELABORÓ:**

**CONTIENE:** TRANSECTOS levantamientos floristicos



**FECHA:** Septiembre 2013  
**PLANO N°:** 1 DE

**ORIGEN DATUM:** W 74° 04' 39,0285" N 04° 35' 46,3215"

**COORDENADAS:** GCS\_MAGNA MAGNA\_Colombia\_Bogota